

平成26年 沖縄県勢要覧

みえる・わかる・おきなわ



2014年3月

沖縄県企画部統計課



沖縄県の県章

外円は海洋を表し、白い部分はローマ字の「O」（オー）で沖縄を表現するとともに人の和を強調しています。
また、内円は動的に、そしてグローバルに伸びゆく県の発展性を象徴し、いわば「海洋」「平和」「発展」のシンボルです。



県花 デイゴ

マメ科の落葉大喬木で原産はインドです。小枝の先端から花枝に総状花序をなし、深紅色で燃えたつように美しい花が3月から5月頃に咲きます。また幹材は、琉球漆器の材料として用いられています。



県木 リュウキュウマツ

世界的にも沖縄独自のもので枝ぶりも美しく、年を経るにしたがって樹冠が広がり、木の高さは15mにも達します。街路樹、風致樹、盆栽、防風林として広く利用されています。



県鳥 ノグチゲラ

世界に類似したものがまったくない沖縄島特有の珍鳥で、国の特別天然記念物に指定されています。沖縄本島北部山地にのみ生息する稀な種類の一属一種の鳥です。



県魚 タカサゴ

(方言名 = グルクン)
色彩豊かな25cm前後の美しい魚で、熱帯性で沖縄からインド洋にかけて分布しています。沖縄では数少ない大衆魚として広く県民の食卓で親しまれています。

資料：沖縄県広報課、県森林緑地課、県水産課、一般財団法人 沖縄観光コンベンションビューロー

位置

沖縄県庁



沖縄県は、日本の南西部に位置し、九州と台湾の間に弓なりにつらなる琉球弧に属し、総面積2,276.64km²（平成24年10月1日現在）で、沖縄島、宮古島、石垣島及び西表島の四つの主島に伊平屋島、伊是名島、久米島、北大東島、南大東島、伊良部島、波照間島、与那国島、慶良間列島などの島しょからなっています。

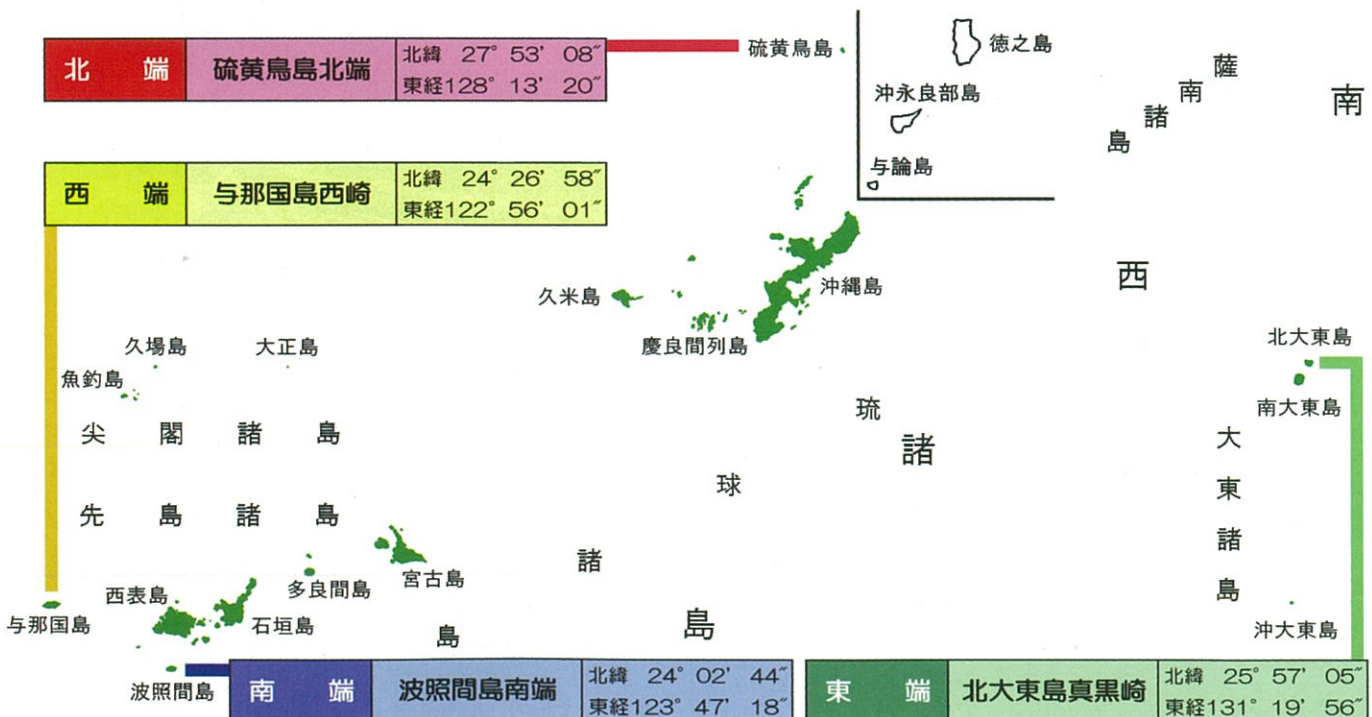
【沖縄県庁の所在地】

地番： 沖縄県那覇市泉崎1丁目2番2号

北緯： 26° 12' 45" 東経： 127° 40' 52"

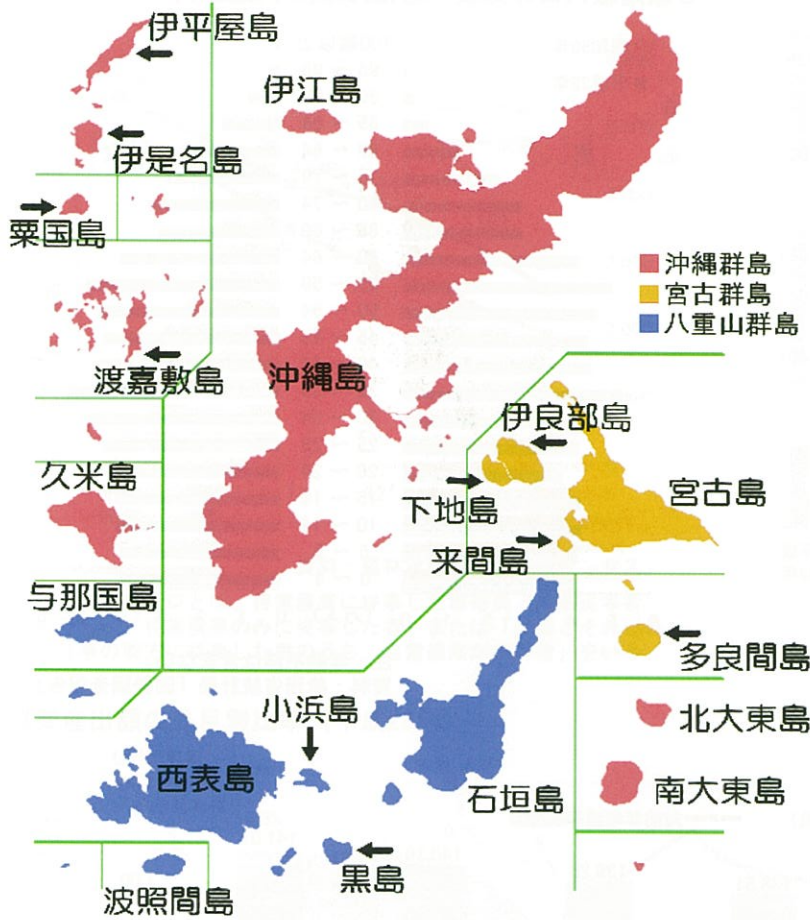
資料：沖縄県土地対策課、県管財課

沖縄県の東西南北端点の経度緯度



資料：国土地理院、沖縄県土地対策課

地勢



島の面積と人口

順位	島名	面積 (km ²)	人口 (人)
1	沖縄島	1,208.29	1,291,671
2	西表島	289.28	2,235
3	石垣島	222.63	48,199
4	宮古島	159.26	48,094
5	久米島	59.11	8,472
6	南大東島	30.57	1,256
7	伊良部島	29.10	5,757
8	与那国島	28.91	1,556
9	伊江島	22.77	4,822
10	伊平屋島	20.59	1,190
11	多良間島	19.75	1,248
12	渡嘉敷島	15.31	687
13	伊是名島	14.16	1,565
14	波照間島	12.77	526
15	北大東島	11.94	535
16	黒島	10.02	209
17	下地島	9.54	24
18	小浜島	7.84	549
19	粟国島	7.64	770
20	座間味島	6.66	573

火山

火山名	高さ (m)	所在地	型
硫黄鳥島	212	久米島町	成層火山
西表島北北東海底火山	—	(竹富町)	—

山の高さ

順位	山名	高さ (m)	所在地
1	於茂登岳 (おもとだけ)	526	石垣島 (石垣市)
2	与那覇岳 (よなはだけ)	503	沖縄島 (国頭村)
3	樽海於茂登岳 (ふかいおもとだけ)	477	石垣島 (石垣市)
4	古見岳 (こみだけ)	469	西表島 (竹富町)
5	八重岳 (やえだけ)	453	沖縄島 (本部町)
6	嘉津宇岳 (かつうだけ)	452	沖縄島 (名護市)
7	波照間森 (はてるまもり)	447	西表島 (竹富町)
8	伊湯岳 (いゆだけ)	446	沖縄島 (国頭村・東村)
9	テドウ山	441	西表島 (竹富町)
10	安和岳 (あわだけ)	432	沖縄島 (名護市)

川の長さ

順位	河川名	指定延長 (m)
1	比謝川	15,932
2	源河川	13,500
3	大保川	13,250
4	浦内川	13,100
5	羽地大川	12,600
6	福地川	12,300
7	宮良川	12,000
8	天願川	11,900
9	報得川	9,315
10	安波川	8,500

資料：(島面積：平成24年10月1日現在) 国土地理院「平成24年全国都道府県市区町村別面積調」
 (島人口：平成24年3月31日現在) 沖縄県地域・離島課「離島関係資料 平成25年1月」
 (火山) 気象庁、沖縄県土地対策課
 (山：平成22年10月1日現在) 国土地理院沖縄支所、沖縄県土地対策課
 (川：平成25年10月25日現在) 沖縄県河川課

那覇の気温・湿度・降水量・降水日数・日照時間

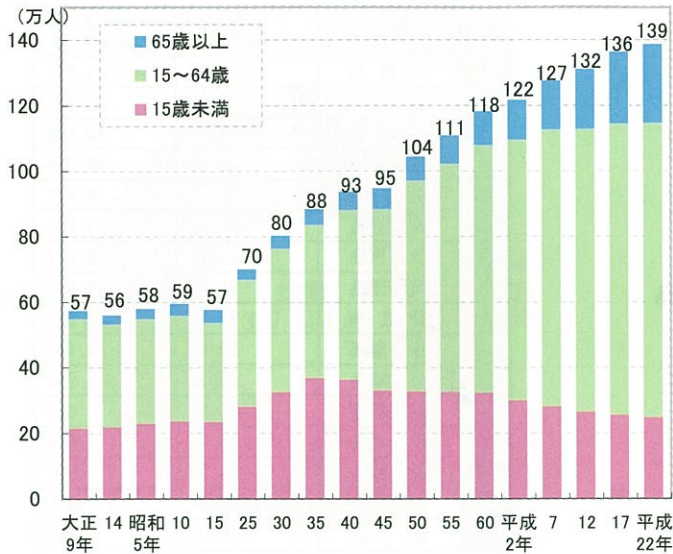
年次	気温 (°C)			相対湿度 平均 (%)	降水量 (mm)		降水日数 (日)	日照時間 (h)
	平均	最高値	最低値		総量	最大日量		
平成22年	23.1	33.2	9.1	74	2895.5	131.5	165	1502.7
平成23年	22.9	32.9	8.7	75	2122.0	225.0	147	1602.3
平成24年	23.0	33.3	11.6	74	2733.0	174.0	168	1538.9

注：降水日数は、日降水量0.5mm以上の日数。

資料：沖縄气象台「沖縄地方顕著現象報告」

人口

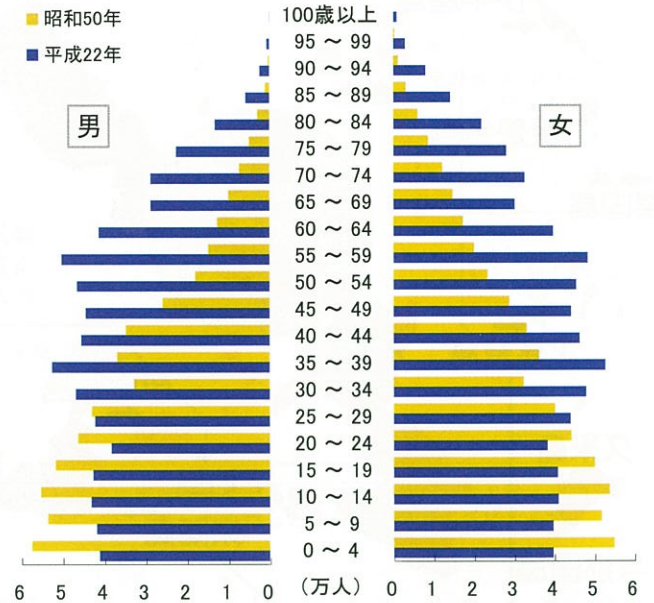
沖縄県人口（年齢3区分）の推移



資料：総務省統計局「国勢調査報告」

注：「年齢3区分」には年齢不詳は含まないが、「総数」には年齢不詳を含む。昭和15年の数値は、外国人(89人)を除く。

5歳階級人口の比較（昭和50年、平成22年）



注：年齢不詳は含まない。資料：総務省統計局「国勢調査報告」

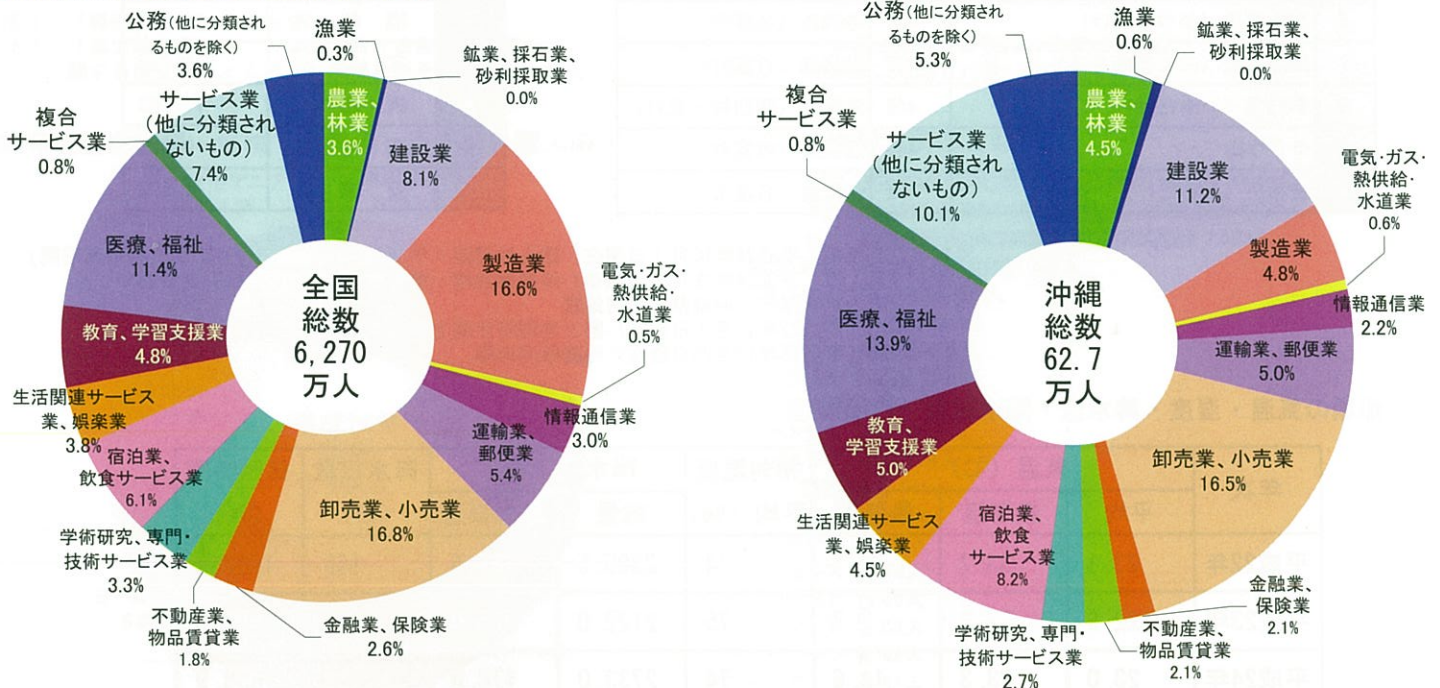
最近の推計人口の推移



資料：（沖縄県）沖縄県統計課「県推計人口」、（全国）総務省統計局「人口推計」

就業

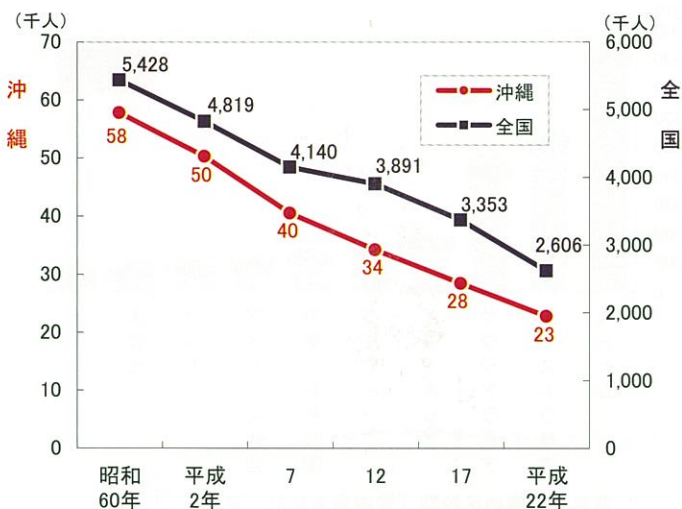
産業別就業者数の比率（平成24年平均）



注：分類不能の産業を除く。資料：総務省統計局「平成24年労働力調査年報」、沖縄県統計課「平成24年労働力調査年報」

農業

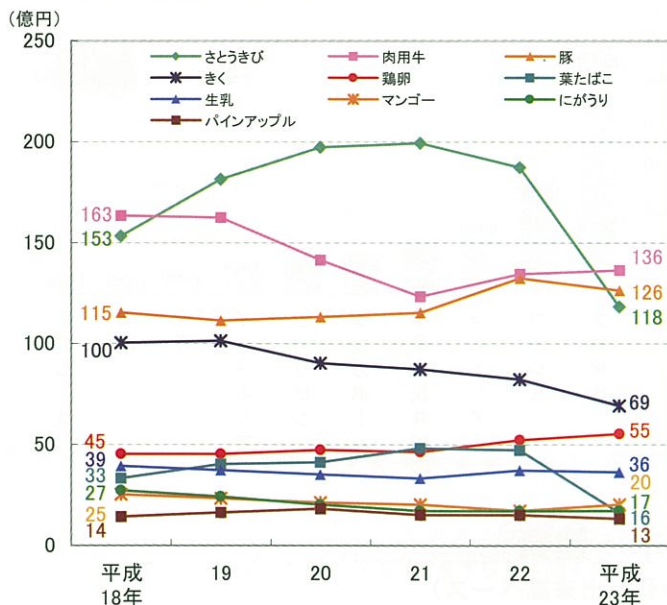
農業就業人口の推移（販売農家）



資料：農林水産省「農林業センサス」

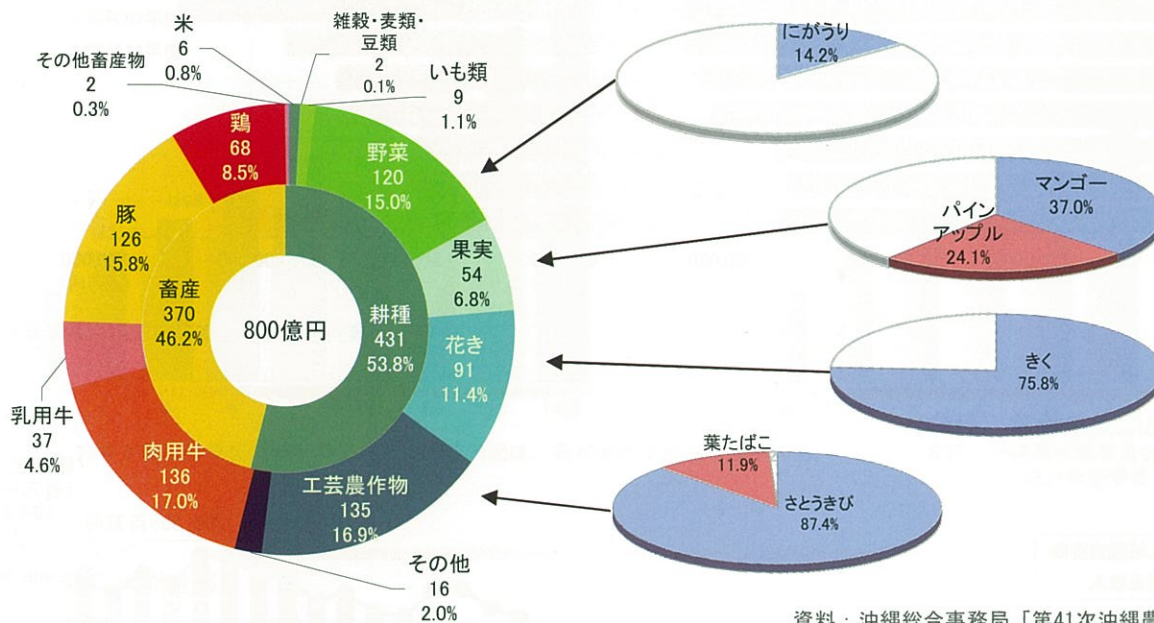
注：農業就業人口とは、自営農業に従事した世帯員（農業従事者）のうち、「自営農業のみに従事した者」または「農業とそれ以外の仕事の両方に従事した者のうち、自営農業が主の者」をいう。

個別農産物産出額の推移



資料：沖縄総合事務局「第41次沖縄農林水産統計年報」

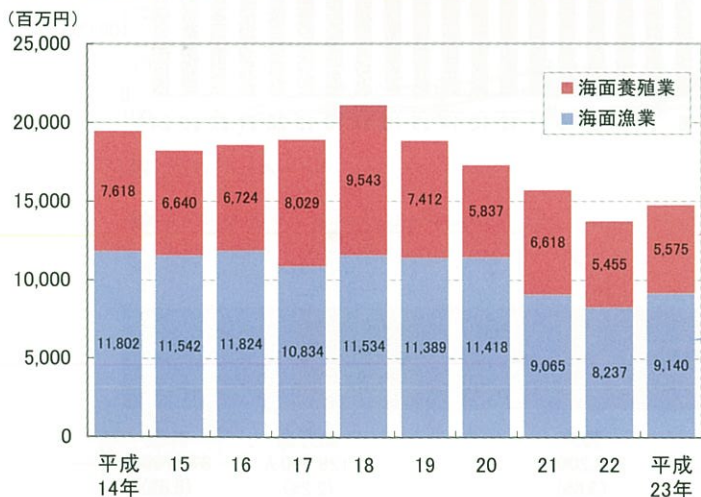
農業産出額の品目別比率（平成23年）



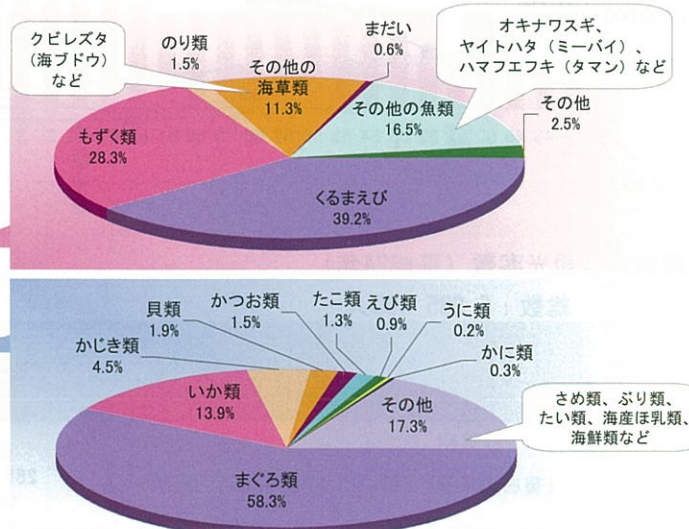
資料：沖縄総合事務局「第41次沖縄農林水産統計年報」

水産業

漁業生産額の推移・平成23年漁業生産額の魚種別比較

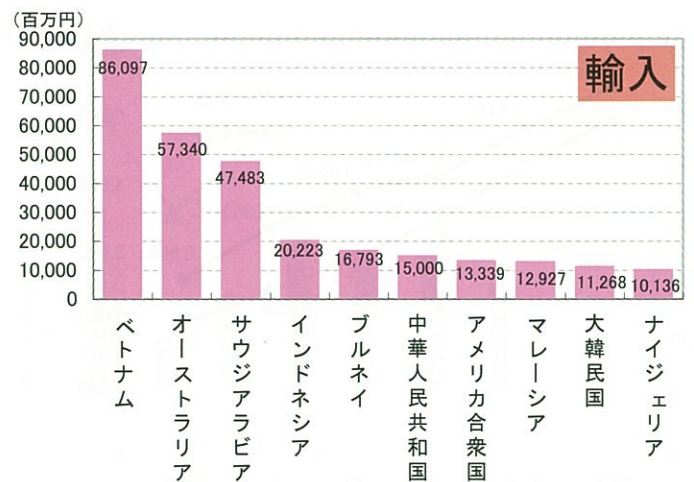
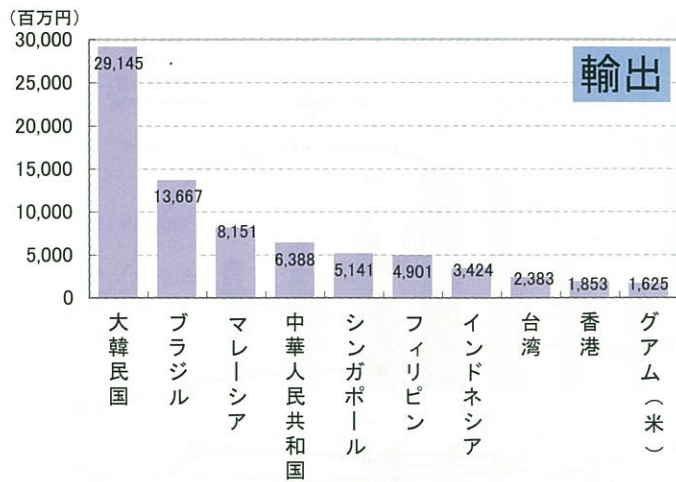


資料：沖縄総合事務局「第41次沖縄農林水産統計年報」



商業・貿易

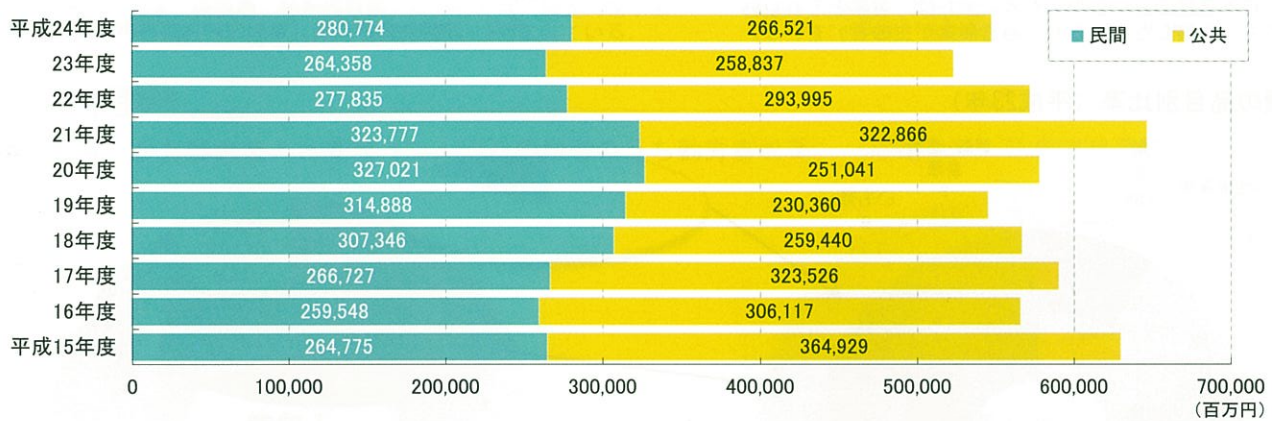
輸出上位国・輸入上位国（平成24年）



資料：沖縄地区税関「管内貿易統計（確定）平成24年分」

土木・建築

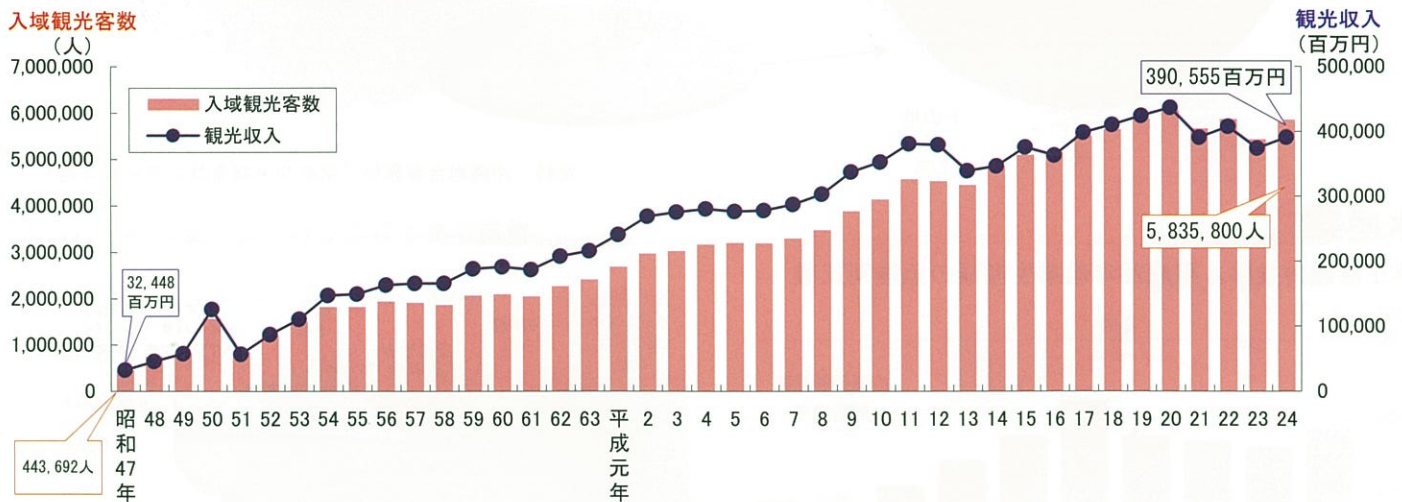
工事費（出来高ベース）



資料：国土交通省「建設総合統計年度報」

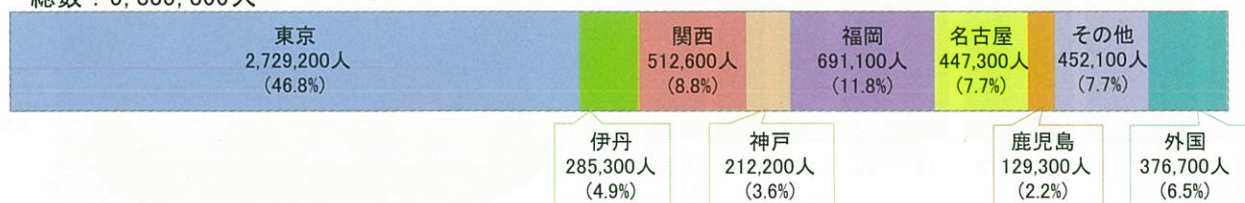
観光

入域観光客数・観光収入の推移（暦年）



航路別入域観光客数（平成24年）

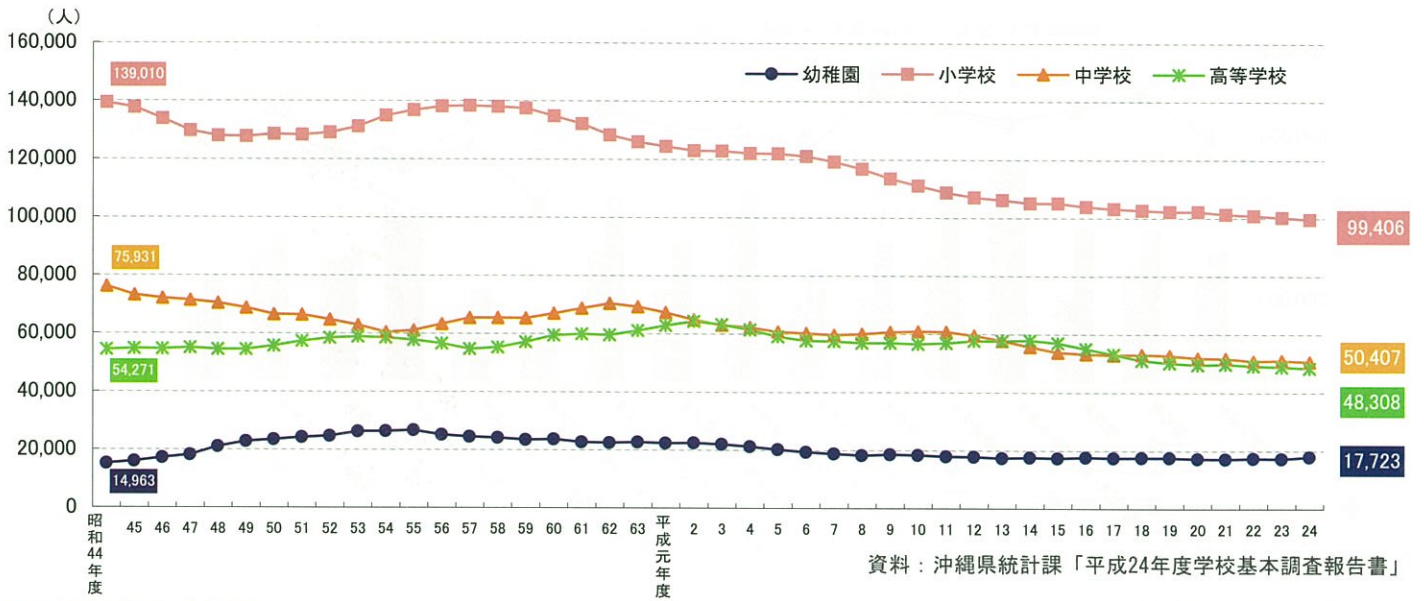
総数：5,835,800人



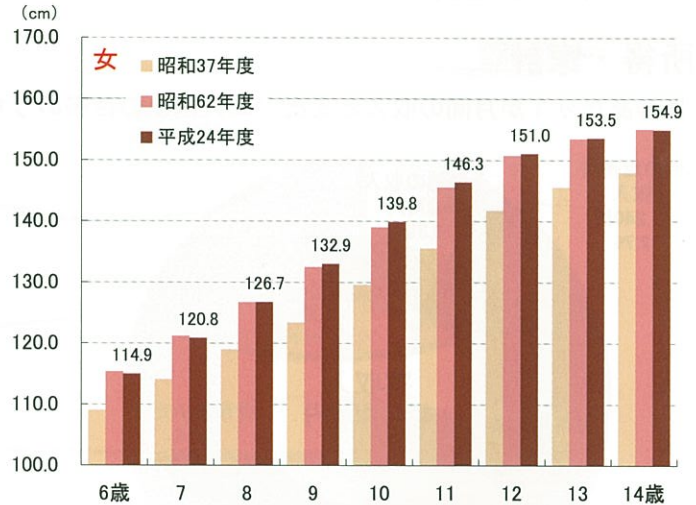
資料：沖縄県観光政策課「平成24年版観光要覧」

教育

学校種別児童生徒数の推移



年齢別平均身長推移

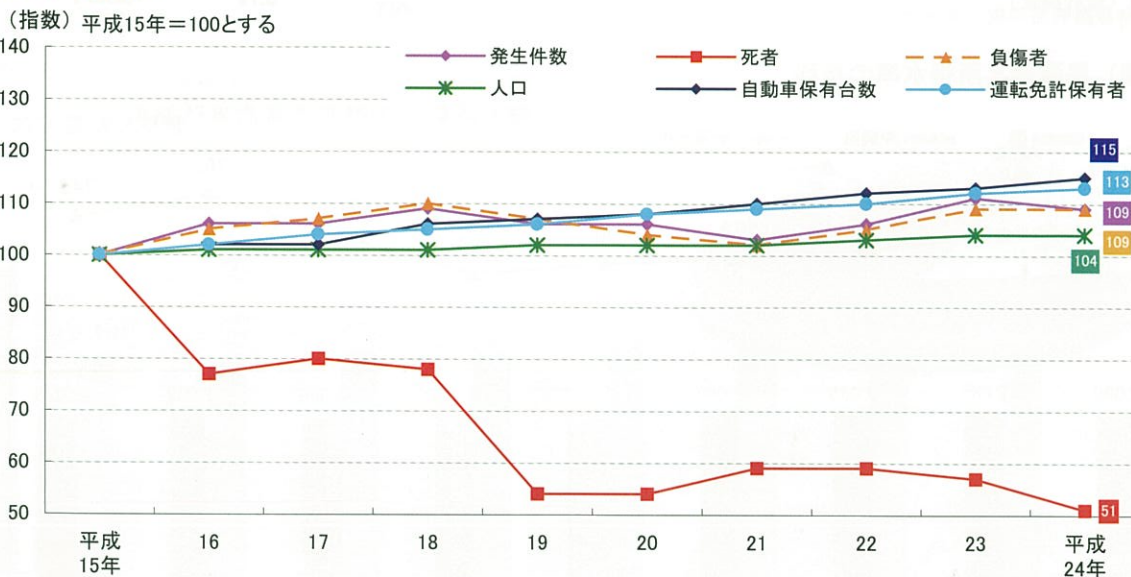


注：年齢は、各年4月1日現在の満年齢である。数値表記は、各年齢の平成24年度平均値。

資料：沖縄県教育委員会「平成24年度学校保健統計調査報告書」

交通

交通事故情勢の年別推移



資料：沖縄県警察「平成24年版交通白書」

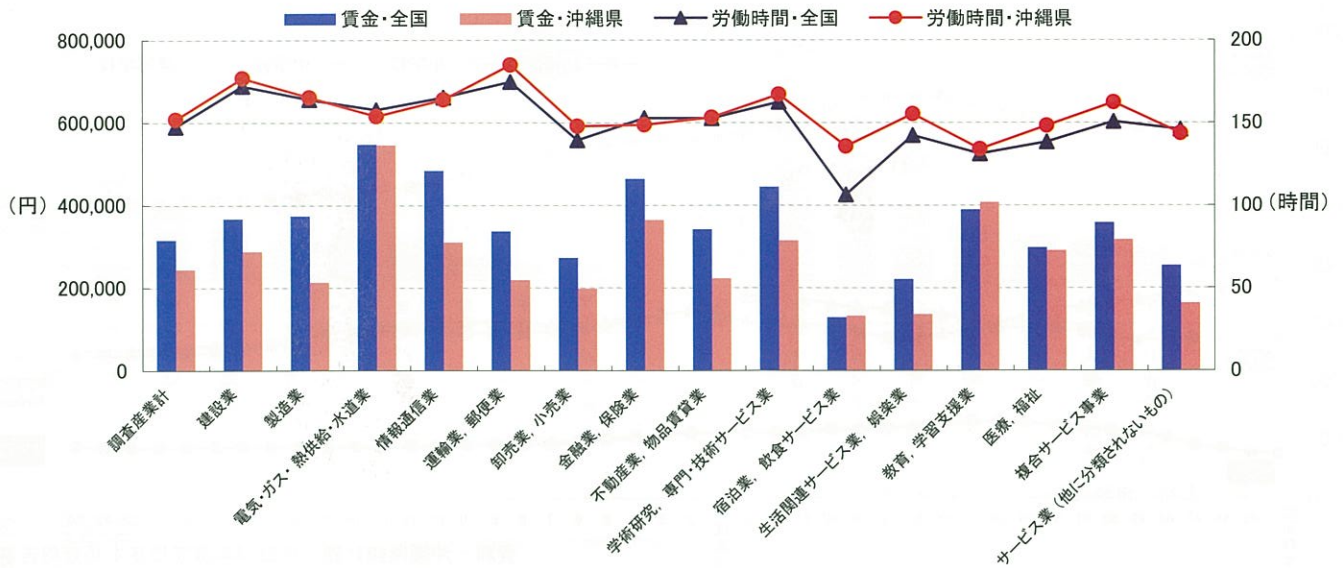
注1：人口は、住民基本台帳による。（平成24年3月末現在）

注2：自動車保有台数には、排気量125CC以下の原付一種・原付二種・小型特殊車両は含まない。（平成24年12月末現在）

注3：免許保有者数（平成24年12月末現在）

賃金・労働時間

常用労働者の月間平均賃金・月間平均労働時間の比較（事業所規模5人以上）（平成24年平均）

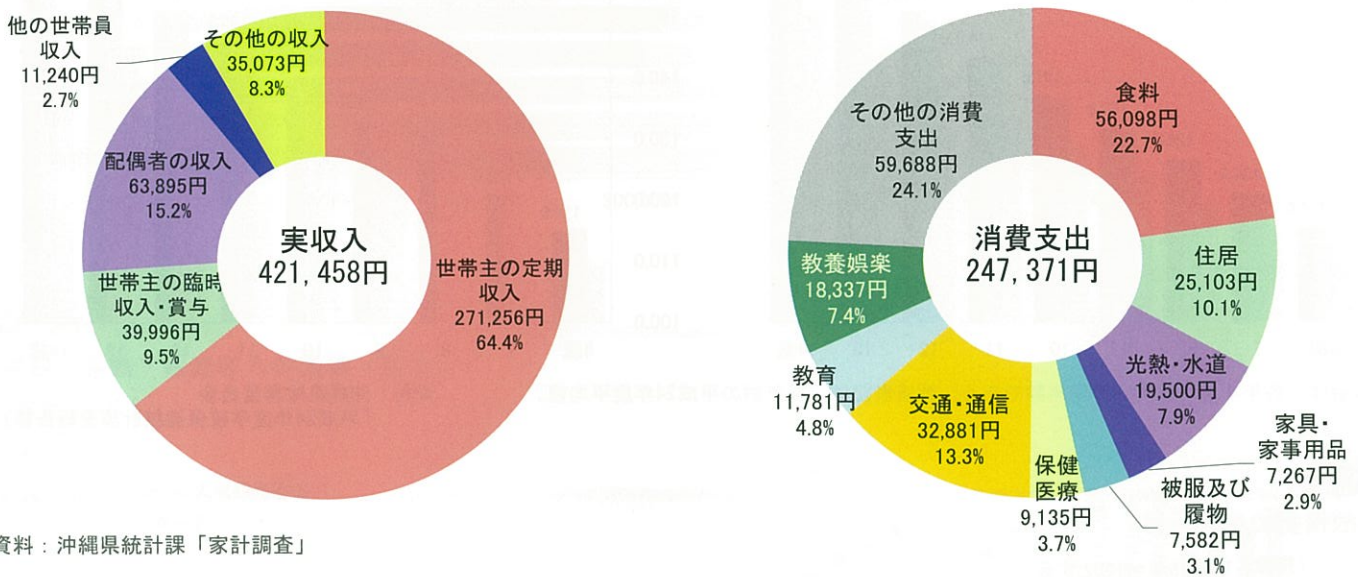


注：沖縄県の「鉱業、採石業、砂利採取業」については、調査対象事業所が少ないため公表されていないが、調査産業計に含まれている。

資料：（全国）厚生労働省「毎月勤労統計調査 全国調査」（沖縄県）沖縄県統計課「毎月勤労統計調査 地方調査」

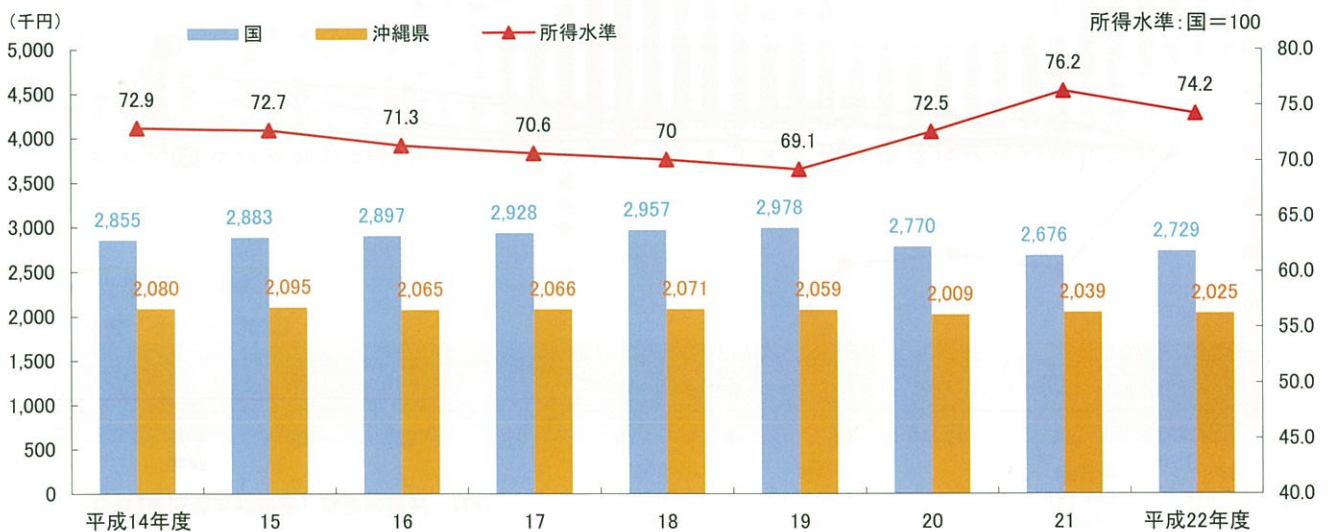
所得・家計

1世帯あたり1か月間の収入と支出（二人以上の世帯のうち勤労者世帯）（沖縄県）（平成24年平均）



資料：沖縄県統計課「家計調査」

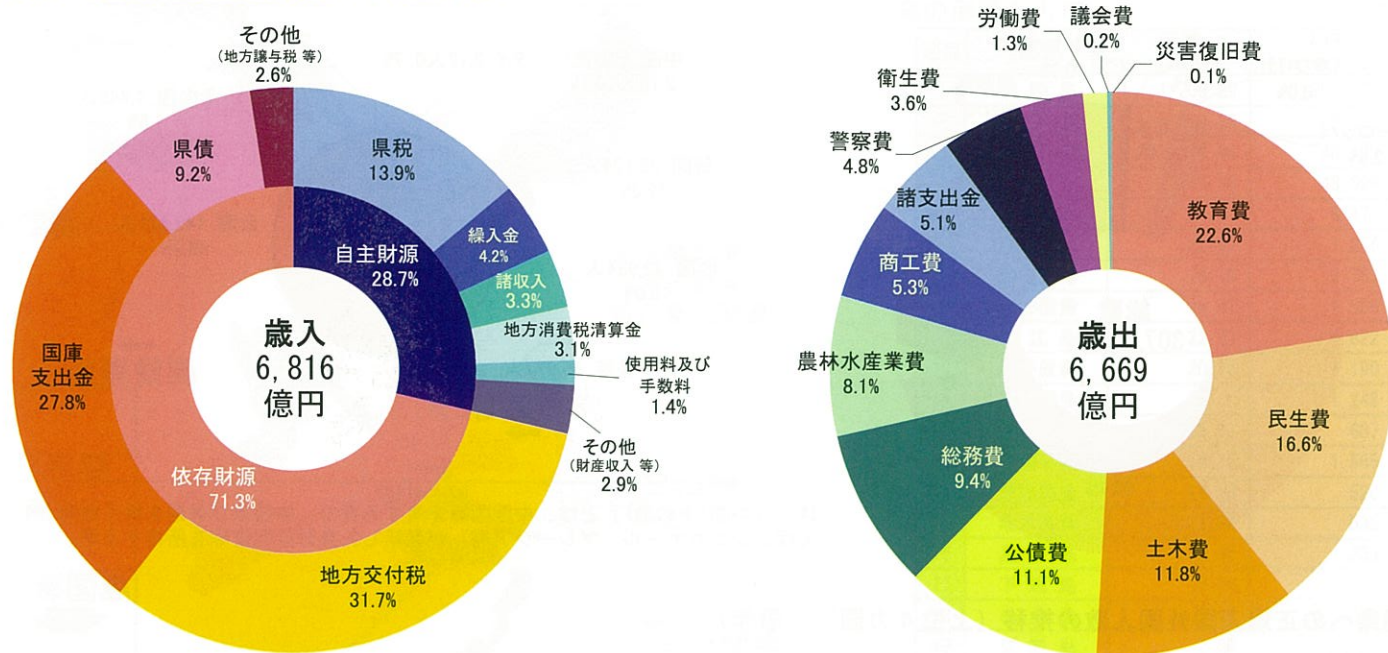
一人当たり県（国）民所得と所得水準の推移



資料：沖縄県統計課「平成22年度県民経済計算」

財政

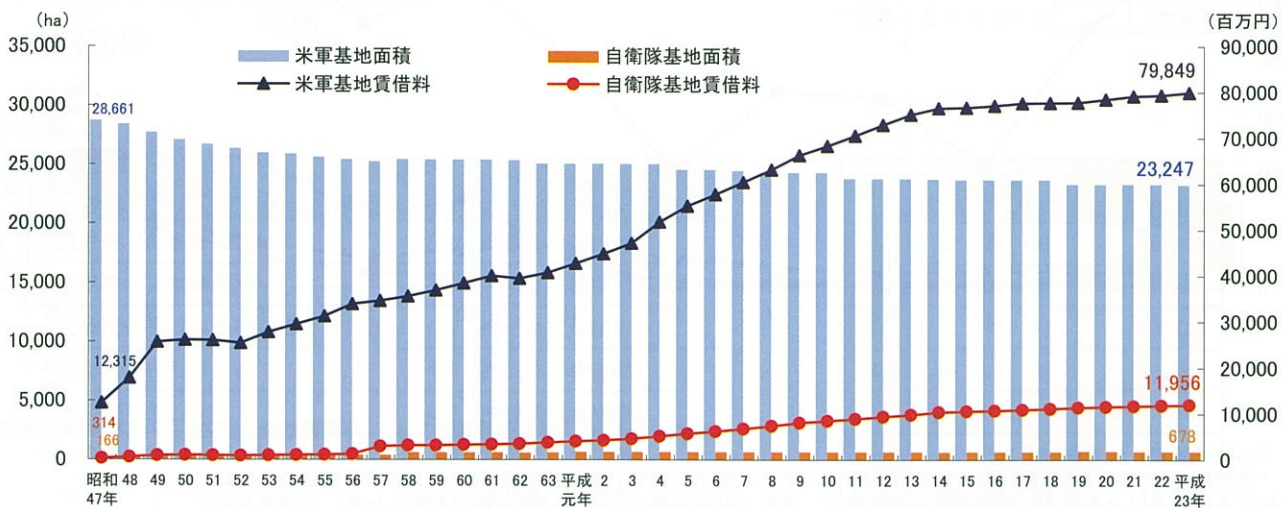
沖縄県一般会計歳入歳出決算（平成24年度）



資料：沖縄県会計課「平成24年度沖縄県歳入歳出決算書」

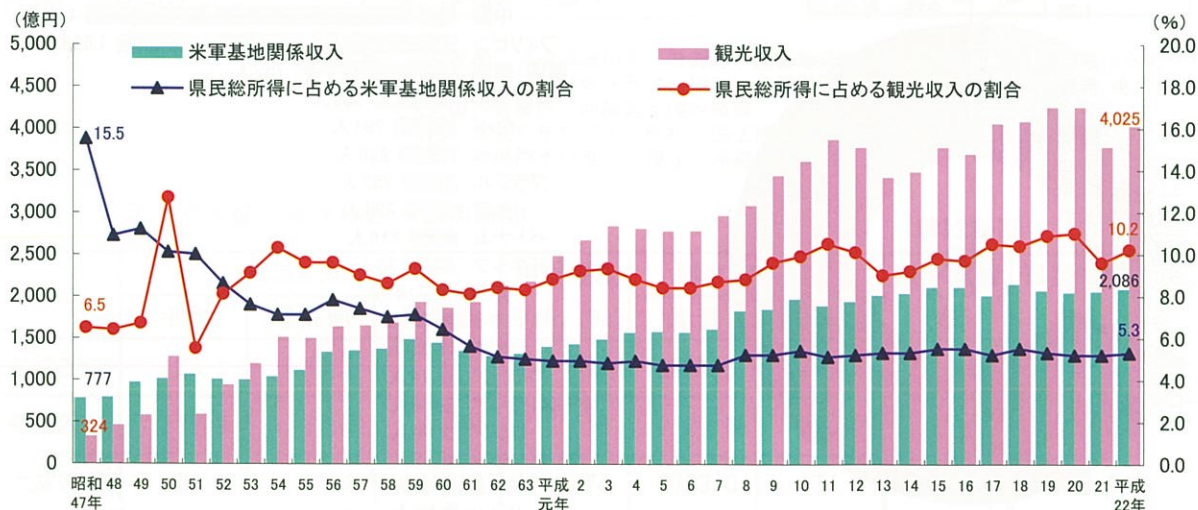
基地

米軍・自衛隊基地面積と年間賃借料の推移



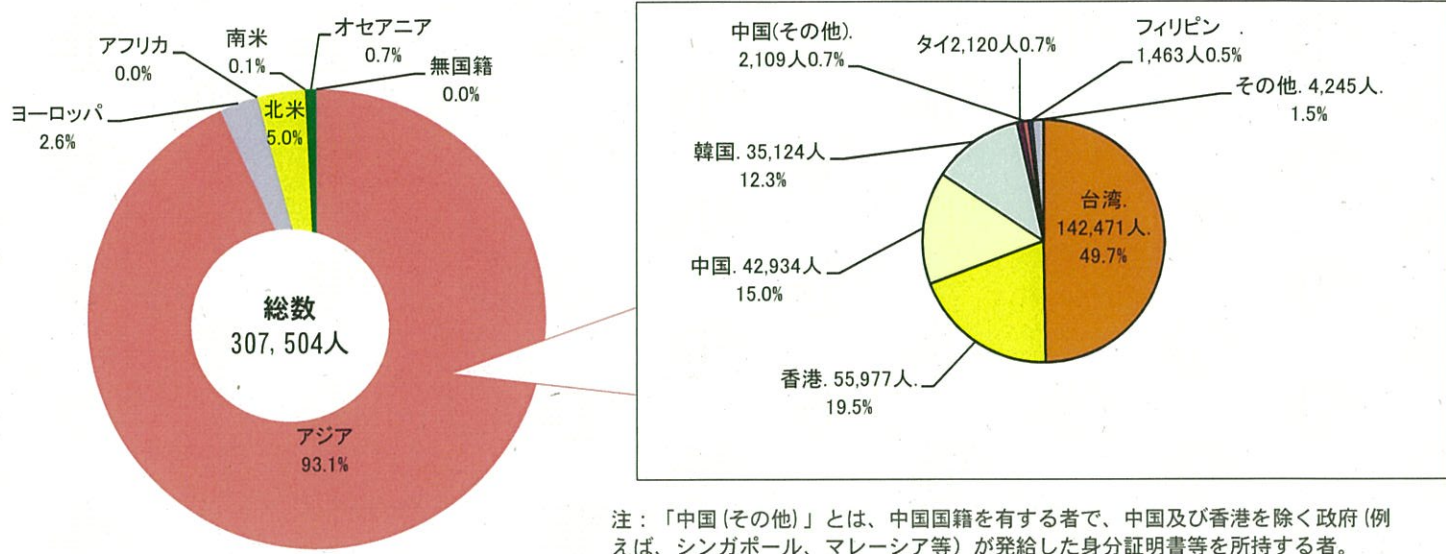
注：基地面積は各年とも昭和47年を除き3月末現在、年間賃借料は各年度実績。

米軍基地関係収入と観光収入の推移

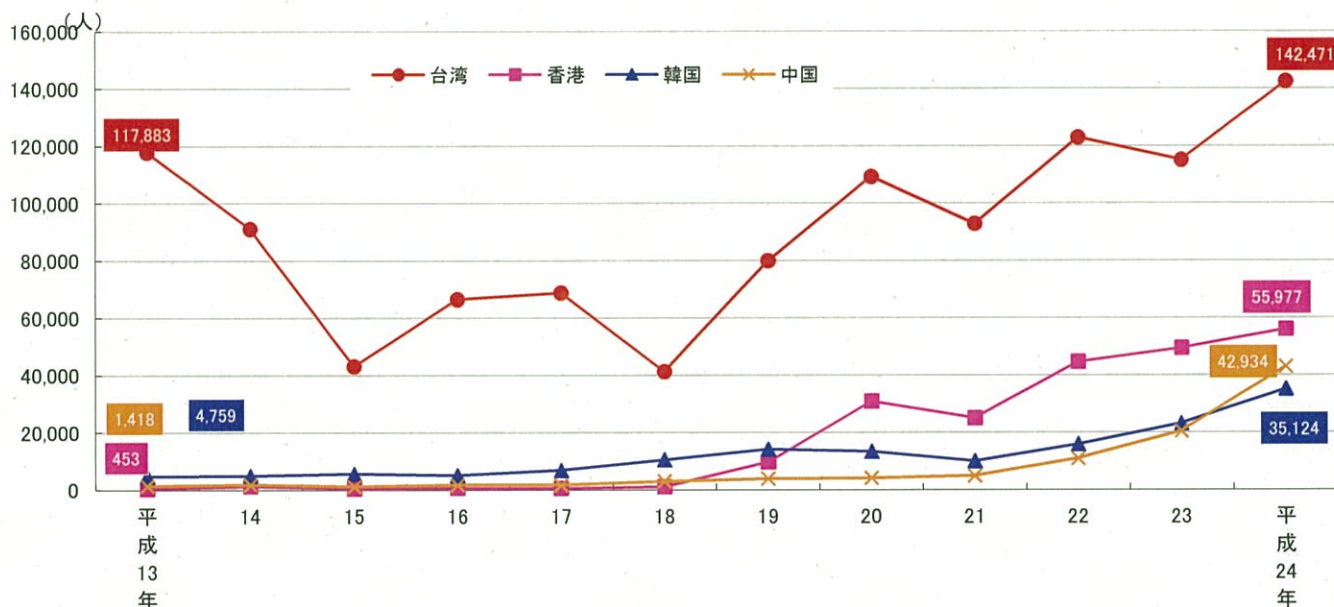


資料：沖縄県基地対策課「沖縄の米軍及び自衛隊基地（統計資料集）平成25年3月」

沖縄県への正規入国外国人数の国籍別比率（平成24年）



沖縄県への正規入国外国人数の推移（上位4カ国）（暦年）

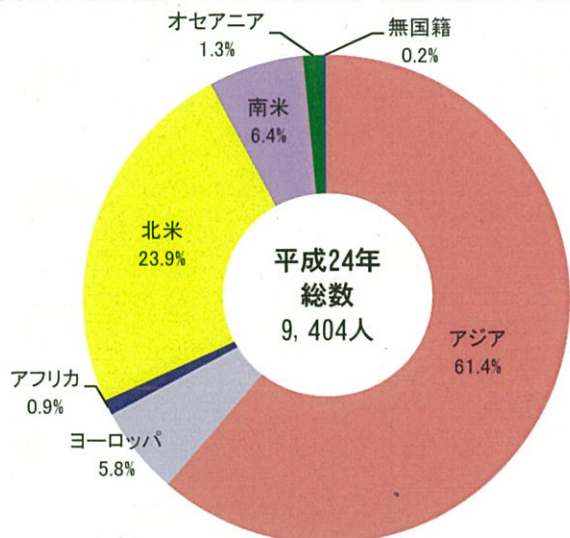


資料：法務省「出入国管理統計」、沖縄県観光政策課「平成24年版観光要覧」

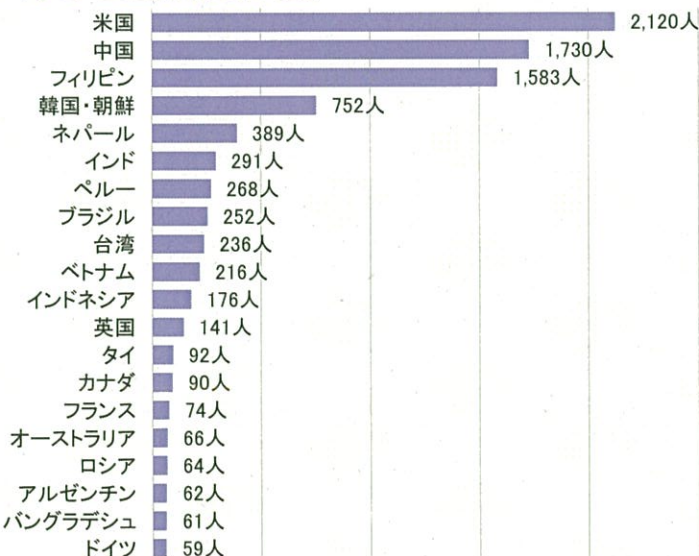
注1：「特例上陸者」は含まない。

注2：「協定該当者」（「日本国における合衆国軍隊の地位に関する協定」及び「日本国における国際連合の軍隊の地位に関する協定」による軍人、軍属及びその家族で、軍艦又は軍用機によらないで本邦に入国した者）は含まない。

沖縄県在留の国籍・地域（出身地）別在留外国人の比率



（うち 上位20カ国の人数）



資料：法務省「在留外国人統計」

市町村データ

市町村	面積 ※ (km ²)	人口				(参考) 国勢調査人口 (人)	世帯数 (世帯)
		総数 (人)	男 (人)	女 (人)	うち 日本人 (人)		
沖縄県	2,276.64	1,416,587	695,132	721,455	1,402,127	1,392,818	548,603
市部	973.25	1,096,427	536,082	560,345	1,090,364	1,078,992	431,010
那覇市	(39.27)	319,931	153,918	166,013	317,812	315,954	135,469
宜野湾市	19.70	94,139	45,642	48,497	93,259	91,928	37,976
石垣市	229.00	47,003	23,416	23,587	46,793	46,922	19,954
浦添市	19.30	112,631	55,015	57,616	111,970	110,351	43,267
名護市	210.38	61,203	30,483	30,720	60,898	60,231	25,719
糸満市	46.63	58,196	29,191	29,005	58,052	57,320	20,464
沖縄市	49.00	132,381	64,224	68,157	131,479	130,249	50,603
豊見城市	(19.45)	59,947	29,178	30,769	59,820	57,261	20,797
うるま市	86.14	118,626	59,096	59,530	118,234	116,979	40,901
宮古島市	204.60	51,885	25,477	26,408	51,670	52,039	22,237
南城市	49.78	40,485	20,442	20,043	40,377	39,758	13,623
郡部	1,303.21	320,160	159,050	161,110	317,687	313,826	117,593
国頭郡	577.03	64,277	32,399	31,878	63,796	64,608	25,141
国頭村	194.82	4,942	2,485	2,457	4,922	5,188	2,072
大宜味村	63.44	3,166	1,621	1,545	3,149	3,221	1,330
東村	81.79	1,752	973	779	1,745	1,794	700
今帰仁村	39.89	9,241	4,598	4,643	9,204	9,257	3,575
本部町	54.34	13,685	6,933	6,752	13,658	13,870	5,150
恩納村	50.87	10,364	5,302	5,062	10,069	10,144	4,021
宜野座村	31.32	5,536	2,735	2,801	5,511	5,331	1,920
金武町	37.79	11,034	5,437	5,597	10,994	11,066	4,444
伊江村	22.77	4,557	2,315	2,242	4,544	4,737	1,929
中頭郡	106.82	150,587	74,070	76,517	148,948	147,688	53,669
読谷村	35.17	39,136	19,350	19,786	38,791	38,200	13,310
嘉手納町	15.04	13,622	6,636	6,986	13,530	13,827	4,979
北谷町	13.78	27,803	13,405	14,398	27,476	27,264	10,489
北中城村	11.53	16,171	7,723	8,448	15,795	15,951	5,486
中城村	15.46	18,907	9,473	9,434	18,798	17,680	6,964
西原町	15.84	34,948	17,483	17,465	34,558	34,766	12,441
島尻郡	234.47	98,630	49,168	49,462	98,322	94,783	35,527
与那原町	5.10	18,089	8,732	9,357	18,007	16,318	6,766
南風原町	10.72	36,574	17,973	18,601	36,507	35,244	12,118
渡嘉敷村	19.20	757	418	339	749	760	447
座間味村	16.74	850	447	403	837	865	527
粟国村	7.64	828	460	368	823	863	391
渡名喜村	3.84	431	249	182	429	452	235
南大東村	30.57	1,422	836	586	1,400	1,442	722
北大東村	13.10	668	422	246	663	665	399
伊平屋村	21.72	1,319	695	624	1,309	1,385	555
伊是名村	15.44	1,504	806	698	1,486	1,589	687
久米島町	63.50	8,220	4,352	3,868	8,201	8,519	3,667
八重瀬町	26.90	27,968	13,778	14,190	27,911	26,681	9,013
宮古郡	21.91	1,151	617	534	1,134	1,231	498
多良間村	21.91	1,151	617	534	1,134	1,231	498
八重山郡	362.98	5,515	2,796	2,719	5,487	5,516	2,758
竹富町	334.03	3,912	1,991	1,921	3,892	3,859	2,046
与那国町	28.95	1,603	805	798	1,595	1,657	712
調査時点	平成24年 10月1日	平成25年10月1日				平成22年 10月1日	平成25年 10月1日
資料出所	国土交通省国土 地理院 「全国都道府県 市区町村別面積 調」	沖縄県企画部統計課 「県推計人口」				総務省統計局 「国勢調査」	沖縄県 企画部統計課 「県推計人口」

※：1 那覇市及び豊見城市は、境界の一部が未定のため、合計面積を示した。
 2 うるま市及び国頭郡金武町の境界部地先海面の埋立地は、境界未定のため、単独で面積を示した。
 なお、この面積は、うるま市及び金武町並びに市部・群部・郡の合計には含まれない。
 3 石垣市の面積には、尖閣諸島の面積5.56km²を含む。また、久米島町の面積には、硫黄島島の面積2.50km²を含む。

全国からみた沖縄県のすがた

項目		単位	全国	沖縄県	順位	調査時点	
自然環境	総面積 [北方地域及び竹島を含む]	100km ²	3,779.62	22.77	44	平成25年10月1日	
	年平均気温	℃	...	23.1	1	平成22年	
人口	総人口	万人	12,752	141	28	平成24年10月1日	
	人口密度	人 (総面積 1km ² 当たり)	342.7	615.4	9	平成23年10月1日	
	年少人口割合 [15歳未満]	% (対総人口)	13.1	17.7	1	平成23年10月1日	
	生産年齢人口割合 [15~64歳]	% (対総人口)	63.6	65.1	4	平成23年10月1日	
	老年人口割合 [65歳以上]	% (対総人口)	23.3	17.3	47	平成23年10月1日	
	合計特殊出生率	-	1.39	1.86	1	平成23年	
	一般世帯数	万世帯	5,184	52	29	平成22年10月1日	
	平均余命 [0歳・男]	年	79.59	79.40	30	平成22年	
	平均余命 [0歳・女]	年	86.35	87.02	3	平成22年	
経済	1人当たり県民所得	千円	2,877	2,025	47	平成22年度	
	県内総生産額	% (対前年増加率)	0.9	0.1	37	平成22年度	
	年間収入 [二人以上の世帯・平均]	千円	6,482	4,515	47	平成21年11月	
産業	農林水産業	農業産出額 [販売農家]	万円 (就業者 1人当たり)	316.8	409.3	5	平成22年
		耕地面積	m ² (農家 1戸当たり)	18,042.3	18,146.4	11	平成23年7月15日
		漁業生産額 [海面漁業・養殖業]	万円 (就業者 1人当たり)	630.6	348.5	33	平成22年
	工業	製造業構成比 [名目]	% (対県内総生産)	18.41	4.02	47	平成22年度
		製造品出荷額等	万円 (従業者 1人当たり)	3,772.4	2,277.3	45	平成22年
		建設業構成比 [名目]	% (対県内総生産)	4.91	8.28	2	平成21年度
	商業	商業年間商品販売額 [卸売業+小売業]	万円 (従業者 1人当たり)	4,936.6	2,420.7	43	平成18年
		商業年間商品販売額 [卸売業+小売業]	百万円 (事業所当たり)	372.3	145.3	44	平成18年
労働	有効求人倍率	倍 (求人数/求職者数)	0.47	0.26	47	平成23年度	
	高卒者に占める県外就職者の割合	% (対高卒就職者数)	19.0	36.8	10	平成22年度	
医療	医療施設に従事する医師数	人 (人口10万人当たり)	219.0	227.7	21	平成22年12月31日	
	一般病院病床数	床 (人口10万人当たり)	1,042.9	1,109.3	25	平成22年10月1日	
	一般診療所数	施設 (人口10万人当たり)	78.0	58.9	45	平成22年10月1日	
教育	幼稚園教育普及度 (幼稚園就園率)	% (注1)	55.7	80.4	1	平成22年度	
	保育所教育普及度	% (注2)	38.1	18.1	47	平成22年度	
	中学校卒業者の進学率	%	96.4	95.3	44	平成22年度	
	高等学校卒業者の進学率	%	53.8	36.7	47	平成22年度	
財政	財政力指数 [県財政]	-	0.490	0.289	43	平成22年度	
	自主財源の割合 [県財政]	% (対歳出決算総額)	51.9	27.3	46	平成22年度	
	歳出決算総額 [県・市町村財政合計]	千円 (人口 1人当たり)	801.9	930.8	20	平成22年度	
その他生活関連	図書館数	館 (人口100万人当たり)	24.7	26.1	27	平成20年10月1日	
	常設映画館数	館 (人口100万人当たり)	12.9	10.8	28	平成22年	
	一般旅券発行件数	件 (人口千人当たり)	31.0	24.4	24	平成23年	
	着工新設持ち家比率	% (対着工新設住宅戸数)	37.7	23.1	45	平成22年度	
	コンビニエンスストア数	所 (人口10万人当たり)	34.1	31.5	28	平成19年6月1日	
	道路実延長	km (総面積 1km ² 当たり)	3.22	3.50	20	平成22年4月1日	
	自家用乗用車数	台 (人口千人当たり)	457.6	515.7	31	平成24年3月31日	
	交通事故発生件数	件 (人口10万人当たり)	541.4	484.5	29	平成23年	
	1人1日当たりごみ排出量	グラム/人日	975	847	46	平成23年度	
	睡眠時間 [10歳以上の男女]	分 (週全体平均)	462	462	35	平成23年10月	
	余暇時間 [10歳以上の男女]	分 (週全体平均)	387	381	35	平成23年10月	

注1：幼稚園修了者数/小学校児童数（第1学年児童数）

注2：保育所修了者数/小学校児童数（第1学年児童数）

資料：総務省統計局「統計でみる都道府県のすがた 2013」、「平成23年社会生活基本調査」、「平成18年社会生活基本調査」、
沖縄県統計課「100の指標からみた沖縄県のすがた」、内閣府経済社会総合研究所「平成22年度県民経済計算について」、国土地理院HP

【表紙写真】新石垣空港（平成25年3月7日開港）
写真提供 沖縄県土木建築部空港課

編集・発行 沖縄県企画部統計課
〒900-8570 沖縄県那覇市泉崎1丁目2番2号
TEL 098-866-2050
FAX 098-866-2056
沖縄県統計資料WEBサイト

<http://www.pref.okinawa.jp/toukeika/>



注：掲載しているグラフ内の数値は、端数処理の関係で、合計の数値と内訳の計とが一致しない場合があります。