

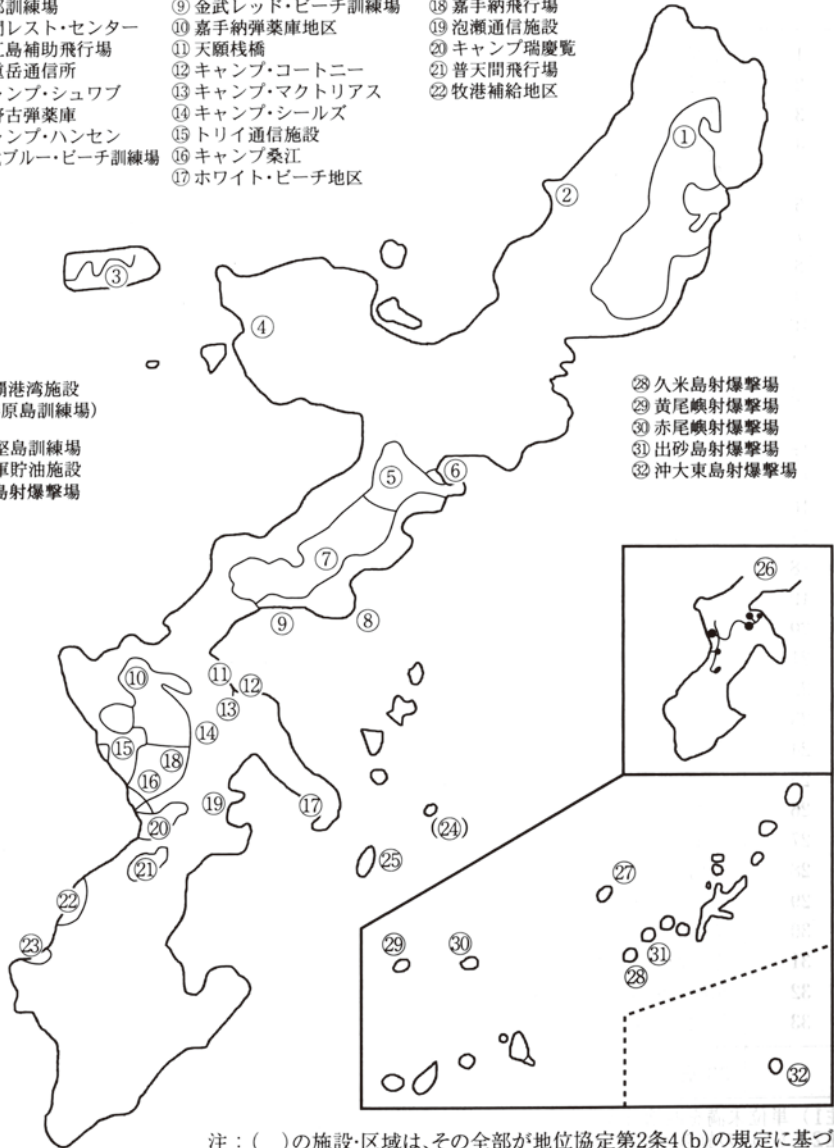
(7) 在日米軍提供施設・区域配置図（沖縄）

（平成27.3.31現在）

- | | | |
|----------------|----------------|-----------|
| ① 北部訓練場 | ⑨ 金武レッド・ビーチ訓練場 | ⑬ 嘉手納飛行場 |
| ② 奥間レスト・センター | ⑩ 嘉手納弾薬庫地区 | ⑭ 泡瀬通信施設 |
| ③ 伊江島補助飛行場 | ⑪ 天願棧橋 | ⑮ キャンプ瑞慶覧 |
| ④ 八重岳通信所 | ⑫ キャンプ・コートニー | ⑯ 普天間飛行場 |
| ⑤ キャンプ・シュワブ | ⑬ キャンプ・マクトリアス | ⑰ 牧港補給地区 |
| ⑥ 辺野古弾薬庫 | ⑭ キャンプ・シールズ | |
| ⑦ キャンプ・ハンセン | ⑮ トリイ通信施設 | |
| ⑧ 金武ブルー・ビーチ訓練場 | ⑯ キャンプ桑江 | |
| | ⑰ ホワイト・ビーチ地区 | |

- ⑳ 那覇港湾施設
 (㉑) 浮原島訓練場
- ㉒ 津堅島訓練場
 ㉓ 陸軍貯油施設
 ㉔ 鳥島射撃場

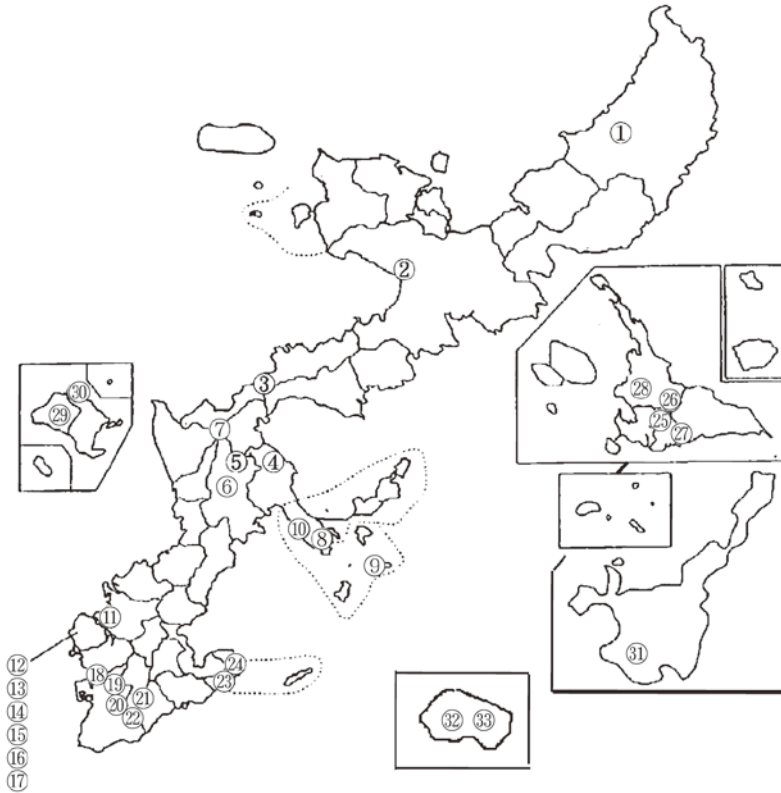
- ㉕ 久米島射撃場
 ㉖ 黄尾嶼射撃場
 ㉗ 赤尾嶼射撃場
 ㉘ 出砂島射撃場
 ㉙ 沖大東島射撃場



注：()の施設・区域は、その全部が地位協定第2条4(b)の規定に基づいて一時使用されているものである。

出典：「防衛ハンドブック（平成27年度版）朝雲新聞社刊」を基に県が作成

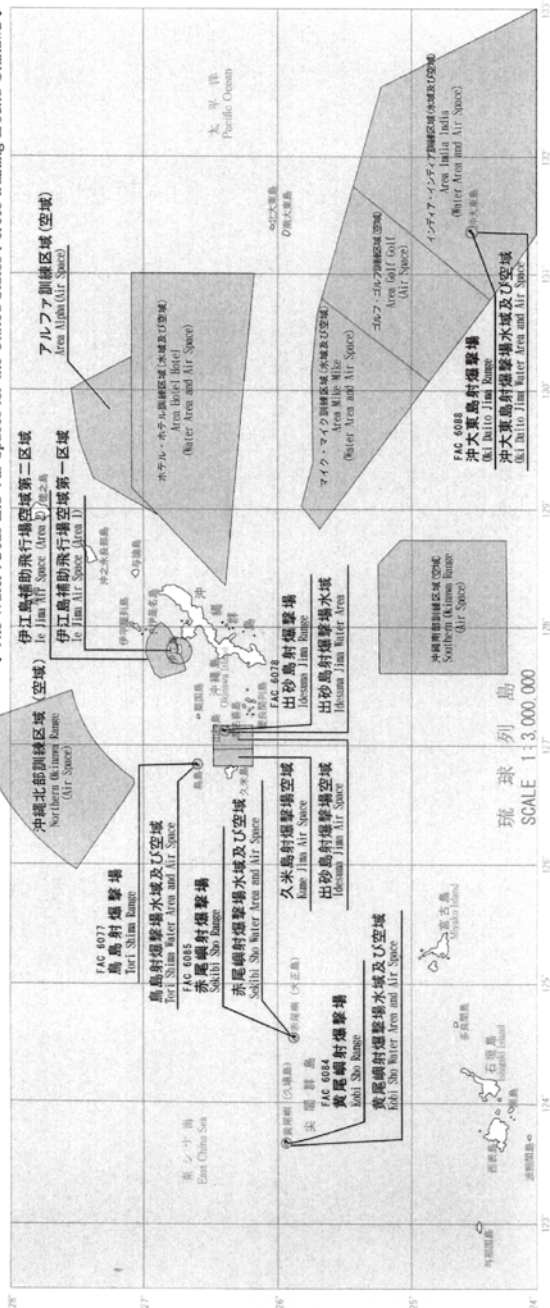
(8) 在沖自衛隊基地配置図



- | | | |
|--------------------|-----------------|-------------------|
| ① 海自・国頭受信所 | ⑫ 自衛隊那覇病院 | ⑳ 陸自・与座岳分屯基地 |
| ② 沖縄地方協力本部 名護地域事務所 | ⑬ 陸自・那覇駐屯地 | ㉑ 陸自・八重瀬分屯地 |
| ③ 空自・恩納高射教育訓練場 | ⑭ 陸自・那覇駐屯地那覇宿舎 | ㉒ 陸自・南与座高射教育訓練場 |
| ④ 海自・具志川送信所 | ⑮ 陸自・那覇訓練場 | |
| ⑤ 陸自・沖縄訓練場 | ⑯ 空自・那覇基地 | |
| ⑥ 沖縄地方協力本部 沖縄募集案内所 | ⑰ 空自・那覇高射教育訓練場 | |
| ⑦ 陸自・白川高射教育訓練場 | ⑱ 陸自・那覇駐屯地阿波根宿舎 | |
| ⑧ 海自・沖縄基地隊 | ⑲ 陸自・那覇駐屯地賀数宿舎 | |
| ⑨ 陸自・浮原島訓練場 | ㉀ 空自・与座岳分屯基地 | |
| ⑩ 陸自・勝連高射教育訓練場 | ㉁ 陸自・与座岳分屯基地 | |
| ⑪ 沖縄地方協力本部 | ㉂ 陸自・南与座高射教育訓練場 | |
| | | ㉓ 陸自・知念高射教育訓練場 |
| | | ㉔ 空自・知念高射教育訓練場 |
| | | ㉕ 空自・宮古島分屯基地 |
| | | ㉖ 空自・宮古島分屯基地野原宿舎 |
| | | ㉗ 空自・宮古島分屯基地新里宿舎 |
| | | ㉘ 沖縄地方協力本部 宮古島出張所 |
| | | ㉙ 空自・久米島分屯基地 |
| | | ㉚ 空自・久米島分屯基地仲泊宿舎 |
| | | ㉛ 沖縄地方協力本部 石垣出張所 |
| | | ㉜ 陸自・与那国島駐屯地 |
| | | ㉝ 陸自・与那国島駐屯地祖納宿舎 |

(9) 沖縄周辺の米軍訓練水域・水域図

◆ 沖縄周辺の米軍訓練水域・空域 ◆
 ◆ The Water Areas and Air Spaces for the United States Forces training around Okinawa ◆



(10) 都道府県別米軍施設数及び面積

都道府県名		施設数		施設面積		都道府県面積		都道府県面積に占める施設面積の割合(%)	
			順位	(千㎡)	順位	(km ²)		順位	
全 国		131		1,024,401		377,972.28	0.27		
1	北海道	18	2	344,567	1	83,424.22	0.41	9	
2	青森県	7	5	32,070	7	9,645.40	0.33	10	
3	岩手県	1	14	23,264	9	15,275.01	0.15	13	
4	宮城県	3	10	45,687	6	7,282.14	0.63	7	
5	山形県	1	14	1,308	26	9,323.15	0.01	28	
6	茨城県	1	14	1,078	27	6,096.93	0.02	26	
7	群馬県	1	14	5,796	17	6,362.28	0.09	18	
8	埼玉県	4	8	2,053	22	3,797.75	0.05	20	
9	千葉県	1	14	2,095	21	5,157.64	0.04	21	
10	東京都	7	5	16,026	13	2,190.90	0.73	6	
11	神奈川県	13	3	19,876	10	2,415.81	0.82	5	
12	新潟県	1	14	14,080	14	12,584.10	0.11	17	
13	石川県	1	14	1,606	24	4,186.15	0.04	22	
14	山梨県	0	30	45,968	5	4,464.99	1.03	3	
15	岐阜県	1	14	1,626	23	10,621.29	0.02	27	
16	静岡県	4	8	89,169	3	7,778.70	1.15	2	
17	滋賀県	1	14	24,090	8	4,017.38	0.60	8	
18	京都府	1	14	36	29	4,612.20	0.00	29	
29	兵庫県	1	14	20	30	8,400.90	0.00	31	
20	鳥取県	1	14	778	28	3,507.05	0.02	25	
21	岡山県	1	14	18,803	11	7,114.62	0.26	11	
22	広島県	7	5	5,225	18	8,479.38	0.06	19	
23	山口県	2	12	7,914	16	6,112.30	0.13	14	
24	福岡県	2	12	1,416	25	4,986.40	0.03	24	
25	佐賀県	1	14	13	31	2,440.64	0.00	30	
26	長崎県	13	3	4,741	19	4,132.32	0.11	16	
27	熊本県	3	10	16,281	12	7,409.32	0.22	12	
28	大分県	1	14	56,317	4	6,340.61	0.89	4	
29	宮崎県	1	14	9,167	15	7,735.31	0.12	15	
30	鹿児島県	0	30	3,409	20	9,188.10	0.04	23	
31	沖縄県	32	1	229,921	2	2,281.00	10.08	1	

- 注 1. 施設数・施設面積は、沖縄防衛局の資料（平成27年3月末現在）による。
施設が複数の都道府県にまたがる場合、施設数は、主要部分が所在する都道府県に算入されている。
2. 都道府県面積は、国土地理院の資料（平成26年10月1日現在）による。
都道府県にまたがる境界未定地域（合計12,833.32km²）がある都道府県面積は、参考値としている。
3. 計数は四捨五入によるため、符合しないことがある。
4. 施設面積の割合が同値でも小数点第2位以下でもって順位を表示している。