

I 川平保護水面の概要

- ・指定年月日

昭和49年(1974)9月26日、農林省告示888号

- ・指定区域

次に掲げる基点1、基点2及び点ア、点イを順次結んだ線と最大高潮時海岸線とに囲まれた区域

基点1：沖縄県石垣市字川平大兼久819番地の2に知事が建設した標柱の位置

基点2：沖縄県石垣市字川平仲筋1131番地の5に知事が建設した標柱の位置

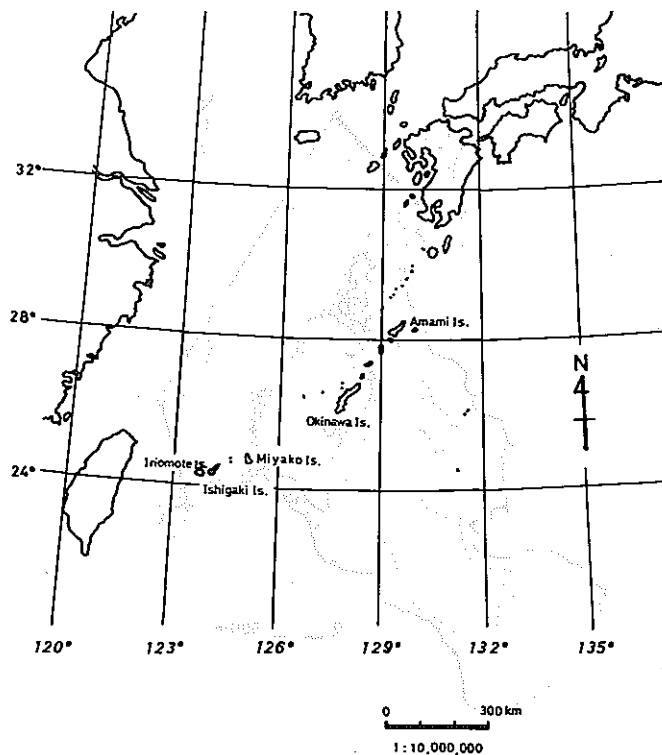
点ア：基点1から41度(真方位)850メートルの地点

点イ：基点2から15度600メートルの地点

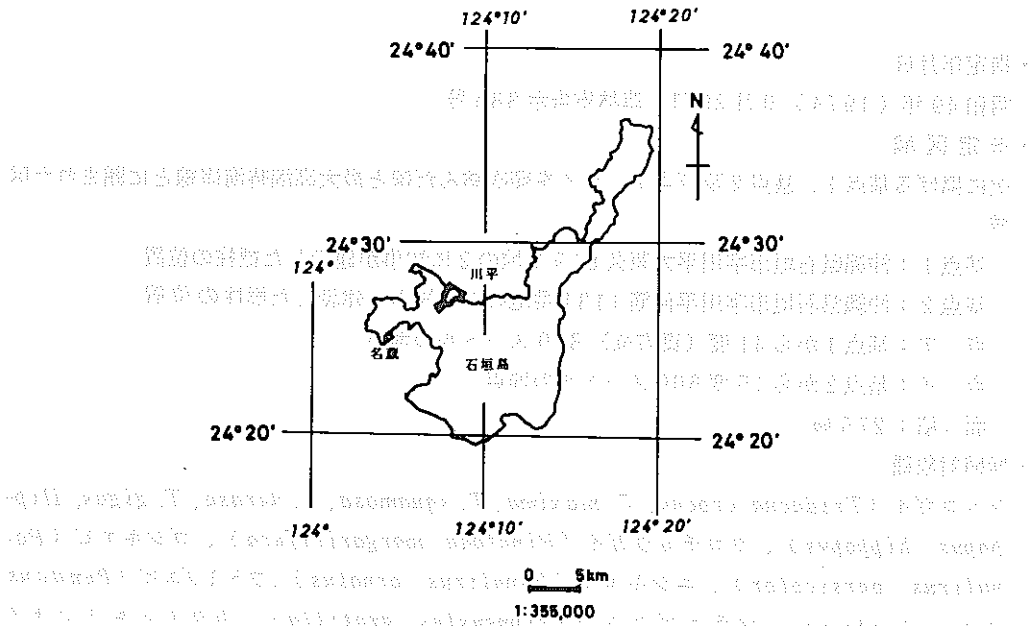
面積：275 ha

- ・増殖対象種

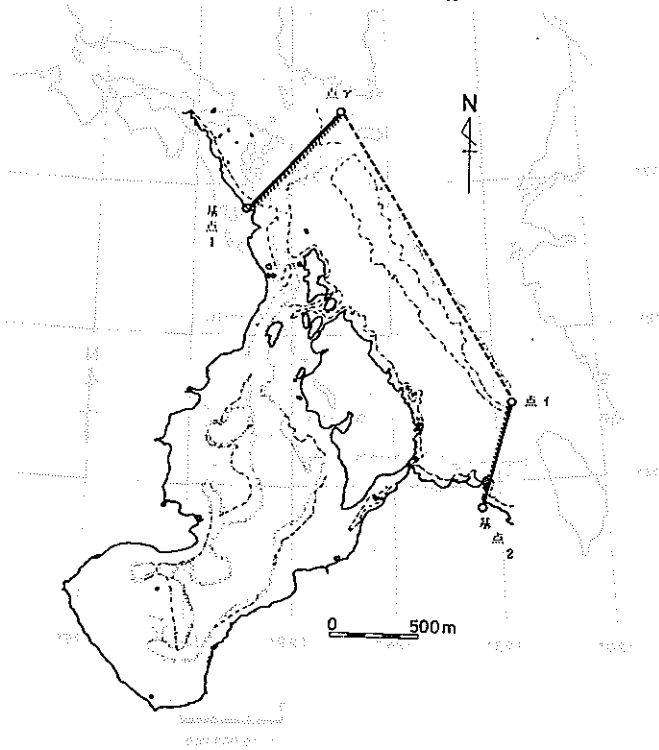
シャコガイ (*Tridacna crocea*, *T. maxima*, *T. squamosa*, *T. derasa*, *T. gigas*, *Hippopus hippopus*)、クロチョウガイ (*Pinctada margaritifera*)、ゴシキエビ (*Panulirus versicolor*)、ニシキエビ (*Panulirus ornatus*)、フトミゾエビ (*Penaeus latisulcatus*)、シラヒゲウニ (*Tripneustes gratilla*)、カタメンキリンサイ (*Eucheuma gelatinae*)



川平保護水面の地理的位置



川平保護水面の位置及び区域



川平保護水面の位置及び区域