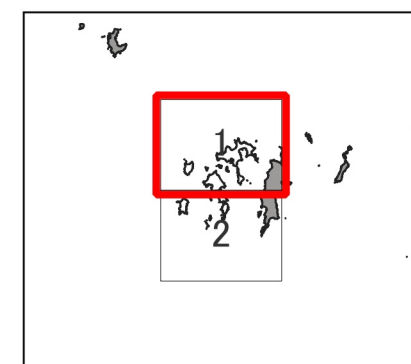
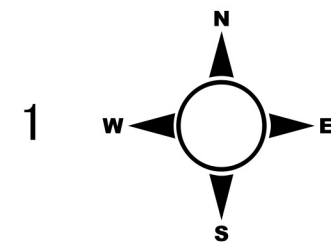
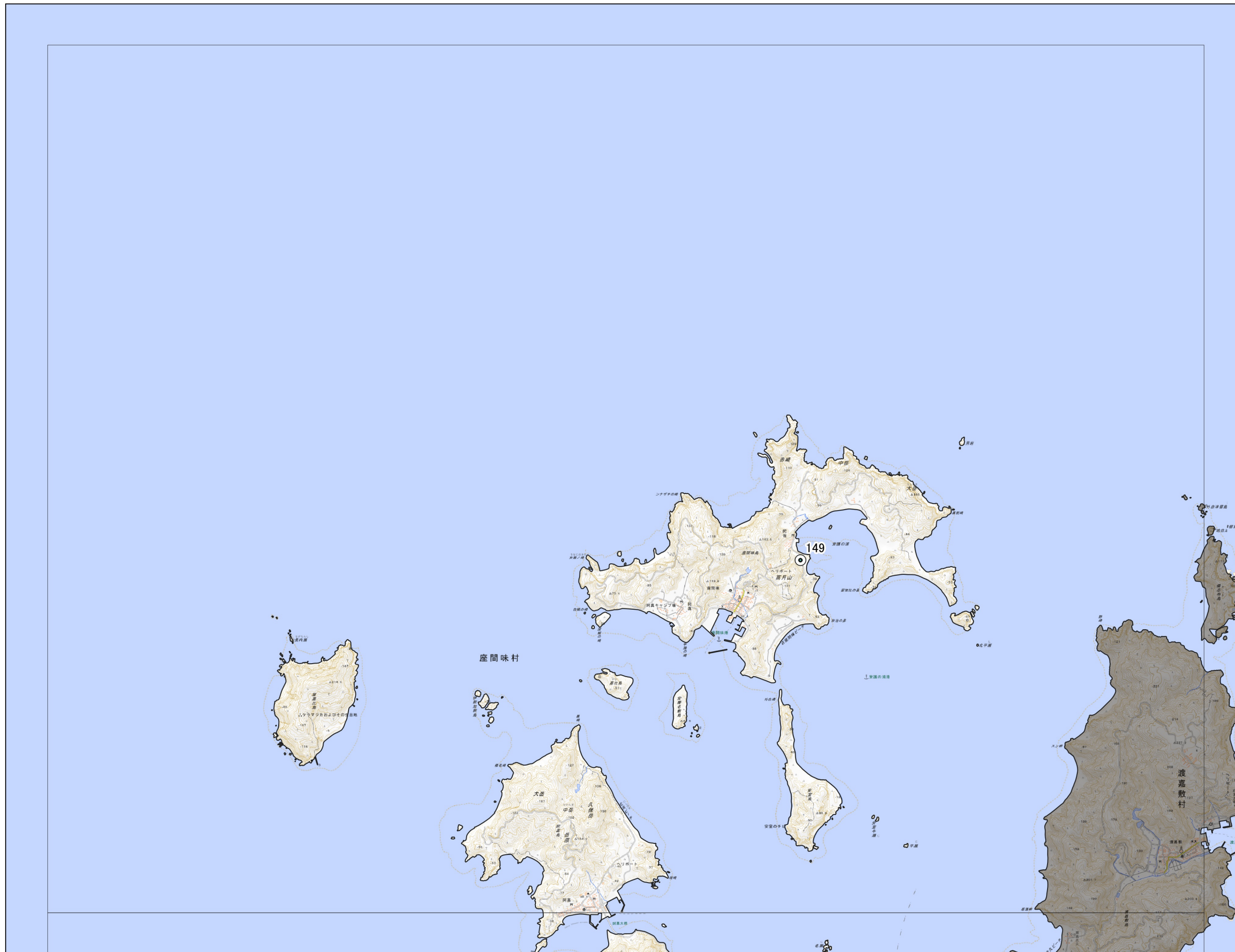


既存盛土等位置図
【座間味村】



凡例

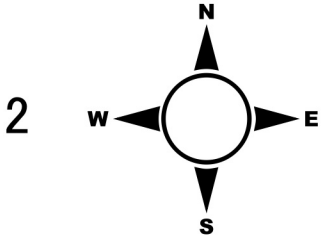
- ◎ 既存盛土等
(令和8年3月時点)
- 大規模盛土造成地



1:50,000 (A3)

・直ちに危険性のある盛土等を示したものではありません。
・収集した基礎資料を基に把握可能な盛土等について、概ねの位置を示したものであり、すべての盛土等を示したものではありません。

既存盛土等位置図
【座間味村】

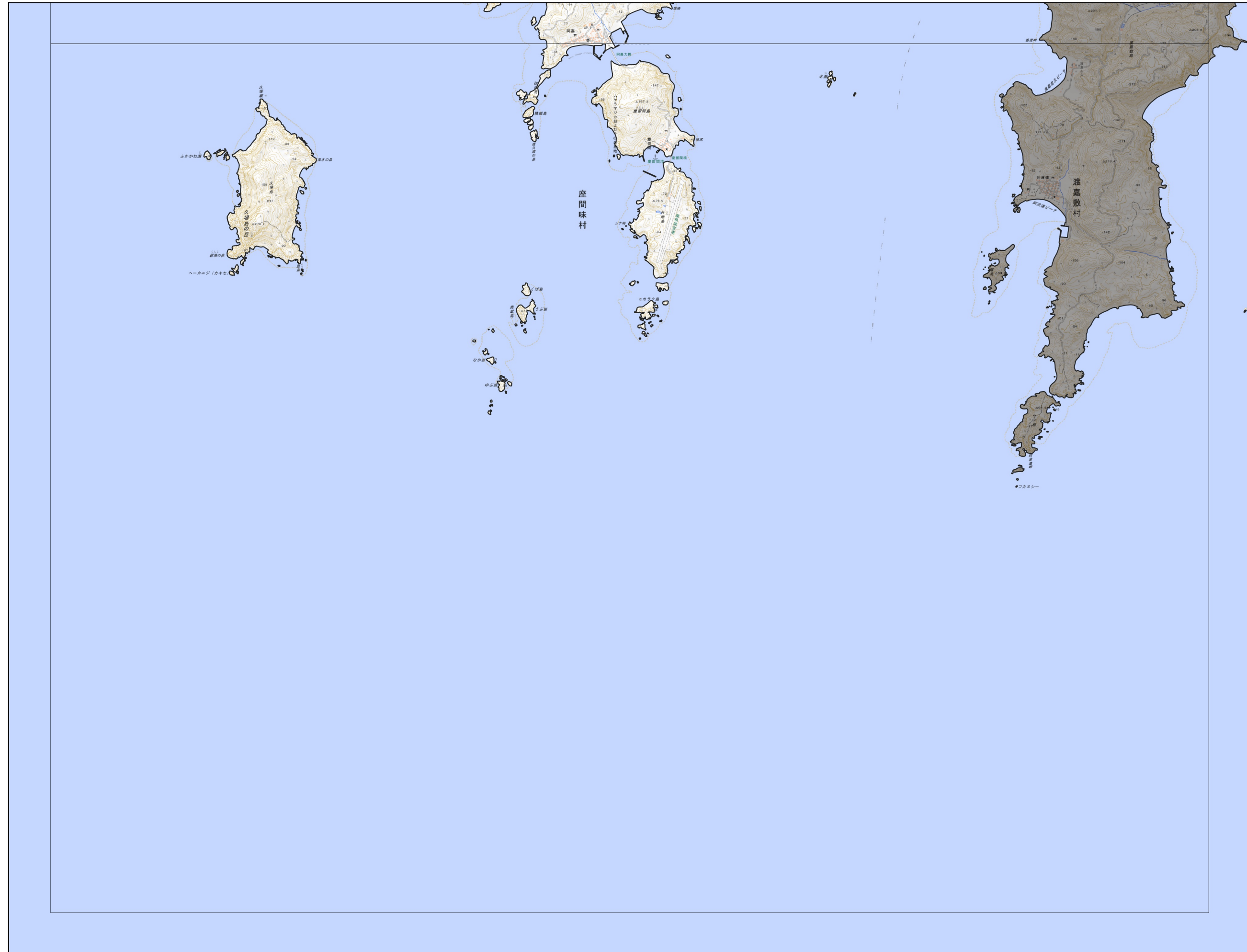


凡例

- ◎ 既存盛土等
(令和8年3月時点)
- 大規模盛土造成地



1:50,000 (A3)



・直ちに危険性のある盛土等を示したものではありません。
・収集した基礎資料を基に把握可能な盛土等について、概ねの位置を示したものであり、すべての盛土等を示したものではありません。