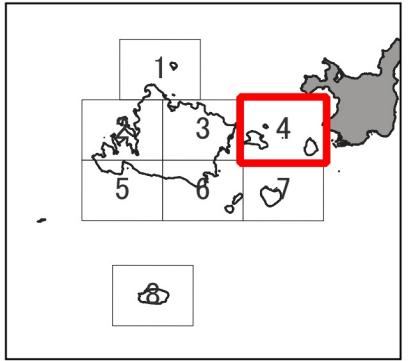
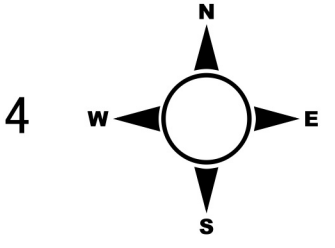
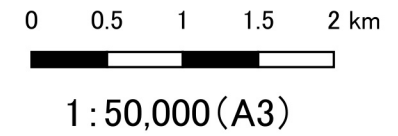
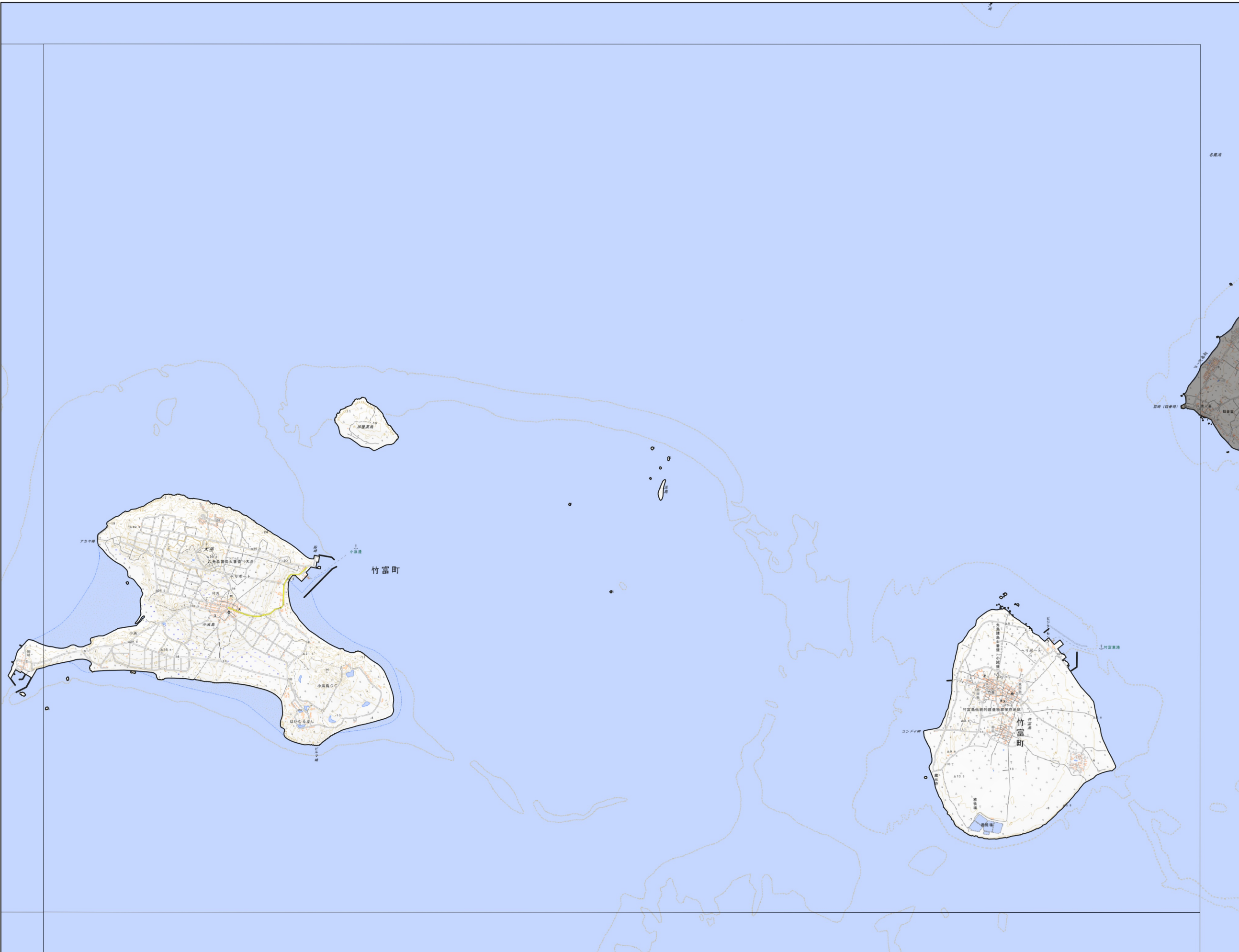


既存盛土等位置図  
【竹富町】



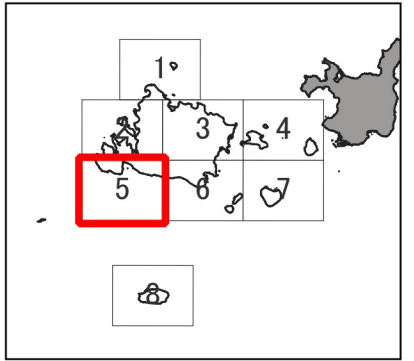
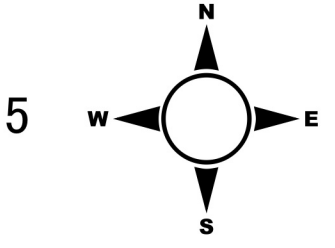
凡例

- ◎ 既存盛土等  
(令和8年3月時点)
- 大規模盛土造成地



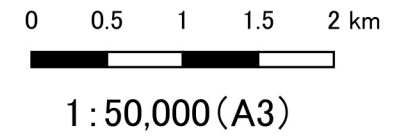
・直ちに危険性のある盛土等を示したものではありません。  
・収集した基礎資料を基に把握可能な盛土等について、概ねの位置を示したものであり、すべての盛土等を示したものではありません。

既存盛土等位置図  
【竹富町】

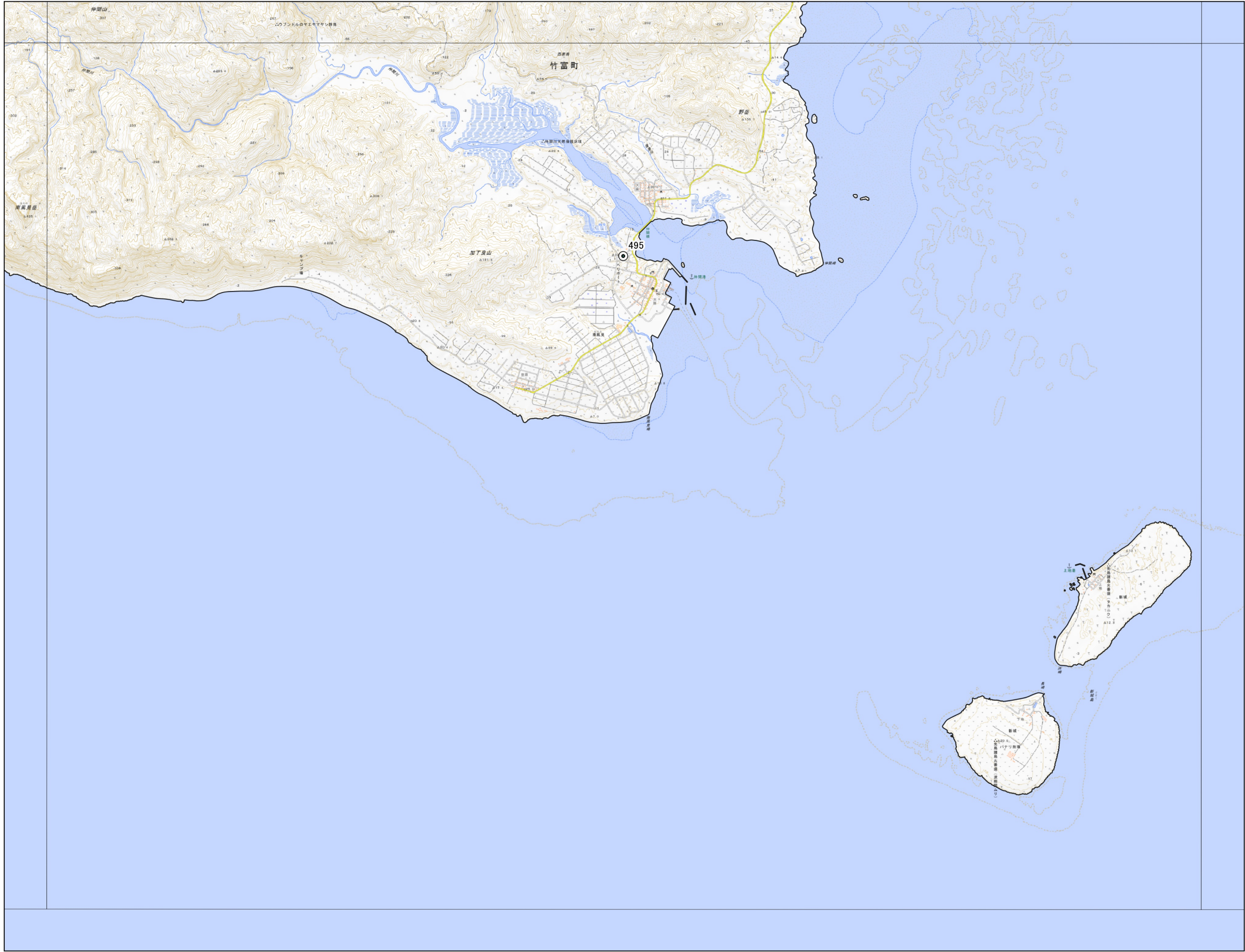


凡例

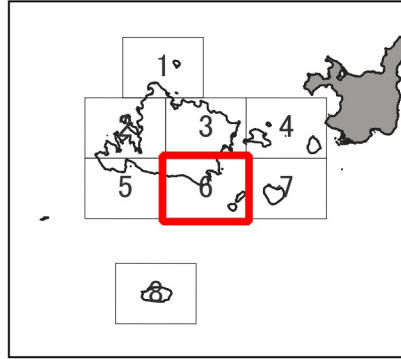
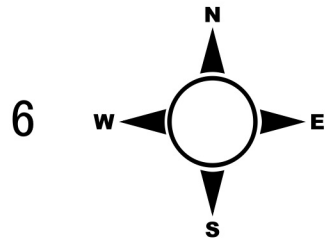
- ◎ 既存盛土等  
(令和8年3月時点)
- 大規模盛土造成地



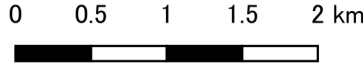
・直ちに危険性のある盛土等を示したものではありません。  
・収集した基礎資料を基に把握可能な盛土等について、概ねの位置を示したものであり、すべての盛土等を示したものではありません。



既存盛土等位置図  
【竹富町】



- 凡例
- ◎ 既存盛土等  
(令和8年3月時点)
  - 大規模盛土造成地



1:50,000 (A3)

・直ちに危険性のある盛土等を示したものではありません。  
 ・収集した基礎資料を基に把握可能な盛土等について、概ねの位置を示したものであり、すべての盛土等を示したものではありません。