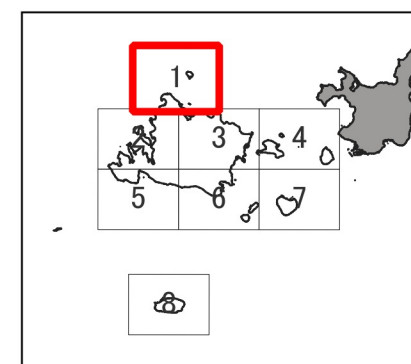
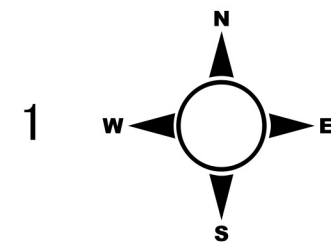
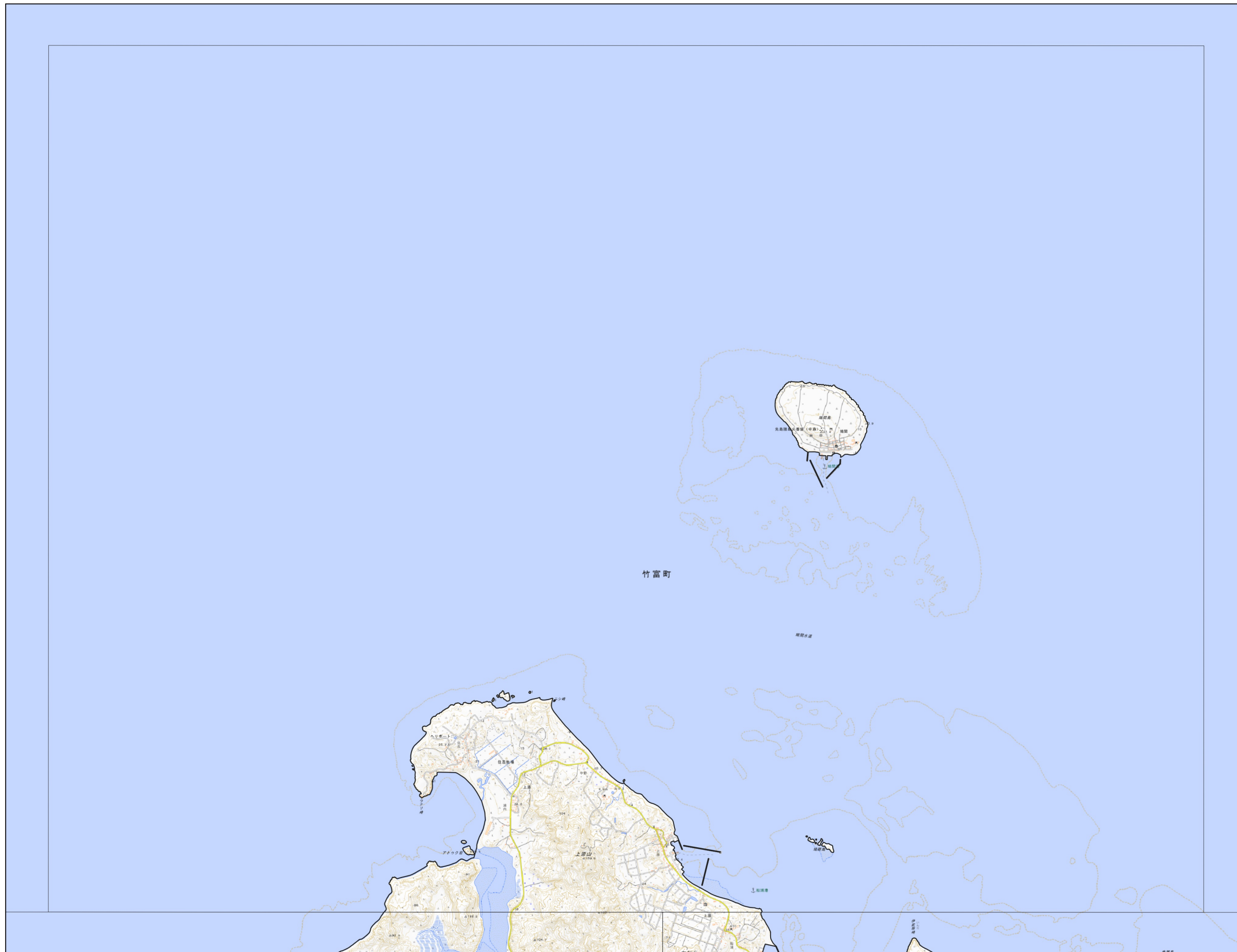


既存盛土等位置図
【竹富町】



凡例

- ◎ 既存盛土等
(令和8年3月時点)
- 大規模盛土造成地

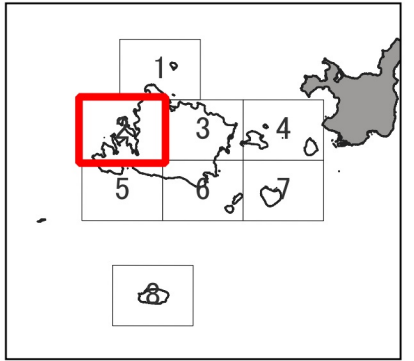
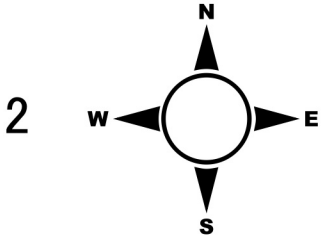


・直ちに危険性のある盛土等を示したものではありません。
・収集した基礎資料を基に把握可能な盛土等について、概ねの位置を示したものであり、すべての盛土等を示したものではありません。

0 0.5 1 1.5 2 km

1:50,000 (A3)

既存盛土等位置図
【竹富町】



凡例

- ◎ 既存盛土等
(令和8年3月時点)
- 大規模盛土造成地



1:50,000(A3)



・直ちに危険性のある盛土等を示したものではありません。
 ・収集した基礎資料を基に把握可能な盛土等について、概ねの位置を示したものであり、すべての盛土等を示したものではありません。