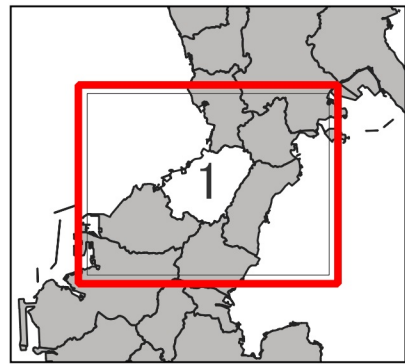
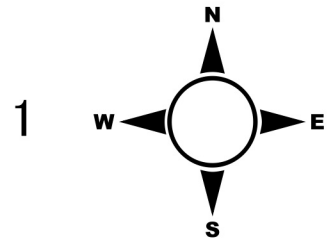



既存盛土等位置図
【宜野湾市】



- 凡例
- 既存盛土等
(令和8年3月時点)
 - 大規模盛土造成地



1:50,000 (A3)

・直ちに危険性のある盛土等を示したものではありません。
 ・収集した基礎資料を基に把握可能な盛土等について、概ねの位置を示したものであり、すべての盛土等を示したものではありません。