

10 自然環境関係

(1) 自然環境保全基礎調査一覧

	年 度	調 査 内 容 等	
第1回	S48	現存植生と植生自然度	
第2回	53~54	現存植生(沖縄島北部地域、八重山諸島) 特定植物群落(県下101の貴重な又は代表的な群落)	
		動物分布調査 (哺乳類:シカ・イノシシ、淡水魚:タナゴモドキ、昆虫類、両生類、爬虫類分布) 海域生物環境調査(サンゴ礁・藻場・干潟分布)	
第3回	58	現存植生調査(沖縄島中南部地域・久米島・慶良間列島・南北大東島)	
	59	現存植生調査(宮古島・伊良部島・多良間島) 特定植物群落調査(追加調査35ヶ所) 海域生物環境調査	
	60	現存植生調査(硫黄島・粟国島) 特定植物群落調査(第2回調査で調査した全群落のフォロー調査) 海域生物環境調査	
	61	現存植生調査(魚釣島) 特定植物群落調査(追加調査29ヶ所、生育状況調査8ヶ所)	
	62	自然景観資源調査(沖縄県全域)	
	63	巨樹・巨木林調査(沖縄全域)	
第4回	H元	藻場・干潟調査(沖縄全域)	
	2	サンゴ礁調査(沖縄島)	
	3	サンゴ礁調査(八重山諸島) 湖沼調査(南大東島:大池) 生態系総合モニタリング調査(恩納村、名護市)	
		4	サンゴ礁調査(宮古諸島及び沖縄島周辺離島) 河川調査(西表島:仲間川・仲良川) 植生調査(植生図修正補完調査) 生態系総合モニタリング調査(詳細調査)
	第5回	5	湿地調査(沖縄県全域)
6		動植物分布調査(沖縄県全域)	
7		種の多様性調査(八重山地域)	
8		種の多様性調査(宮古地域) 種の多様性調査(沖縄島北部地域)	
		9	生態系総合モニタリング調査 海辺調査 種の多様性調査(本島中南部):動植物の分布調査 生態系総合モニタリング調査:経年変化状況調査 植生調査:第4回調査の追跡調査 特定植物群落調査:第3回調査の追跡調査
10		種の多様性調査(伊平屋、伊是名、伊江、慶良間、久米島) 特定植物群落調査:第3回調査の追跡調査 河川調査:第4回調査の追跡調査	
第6回	11	種の多様性調査(国頭村、沖縄島周辺諸島) 海棲動物調査(ウミガメ生息調査)(沖縄県全域)	
	12	種の多様性調査(沖縄全域) 哺乳類分布調査(シカ、イノシシ、マングース)(沖縄県全域)	
	13	種の多様性調査(沖縄全域) 哺乳類分布調査(シカ、イノシシ、マングース)(沖縄県全域)	
	14	種の多様性調査 哺乳類分布調査(シカ、イノシシ、マングース補完調査)(沖縄県全域)	
	15	種の多様性調査 哺乳類分布調査(シカ、イノシシ、マングース補完調査)(沖縄県全域)	
第7回	16	植生調査 浅海域調査(藻場・干潟) 種の多様性調査 生物多様性地域調査 モニタリングサイト1000	
		17	植生調査 生態系多様性調査(浅海域生態系調査) モニタリングサイト1000
			18
	19	植生調査 浅海域生態系調査(干潟) モニタリングサイト1000 生物多様性調査	
		20	植生調査 浅海域生態系調査(藻場) モニタリングサイト1000 生物多様性調査
	21	植生調査	

10 自然環境関係

(2) 沖縄県自然環境保全地域の概要

沖縄県自然環境保全地域

(令和7年3月31日現在)

地域名	位置	面積 (ヘクタール)			自然環境の特性	指定年月日
		特別地区	普通地区	計		
久部良岳自然環境保全地域	与那国町	13.21	117.04	130.25	ビロウ林がよく発達し、与那国島固有の群落である。また、与那国の動物の主要生息地である。	昭和55年10月6日
宇良部岳自然環境保全地域		46.98	168.27	215.25	山頂部にはウラジロガシの優占する林分があり、山頂部から南側傾斜面にかけてはイタジイ林が発達し、サンニヌ台から新川鼻にかけては、地形、地質、植生の上から極めて複雑な様相を呈している。	〃
東崎自然環境保全地域		—	43.57	43.57	隆起サンゴ礁に発達するコウライシバーソナレムグラ群集及び未風化の砂岩の平坦地によく発達するコウライシバーシマニシキソウ群集がみられる。	〃
比川地先自然環境保全地域		2.30	—	2.30	この地域は標高1mにあり、大潮時には一部冠水する凹凸のはげしい隆起サンゴ礁からなりたっている。常時海風をうけるミズガンピ群集は、風圧を直接うけているため、樹冠はかり込まれたような奇観を呈している。	〃
田名の久葉山自然環境保全地域	伊平屋村	13.06	16.00	29.06	北側斜面には風衝植生が発達し、南側斜面はビロウの単純林で占められ、特異の景観を呈している。	〃
後岳自然環境保全地域		—	109.91	109.91	伊平屋島の山は、タンナ山、後岳、アサ岳、腰岳、賀陽山、阿波岳と連なっており、山麓部から中腹にかけて、尾根部や稜線に沿ってリュウキュウマツが優占している。これらの山々は一体となって島を保全する上で重要な役割を果たしている。	
腰岳自然環境保全地域		6.84	56.43	63.27		
賀陽山自然環境保全地域		—	94.46	94.46		
阿波岳自然環境保全地域	—	53.16	53.16			
伊是名山自然環境保全地域	伊是名村	4.15	49.25	53.40	リュウキュウマツの純林、ウバメガシの純林が発達している。	〃
嘉津宇岳・安和岳・八重岳自然環境保全地域	名護市	68.07	88.09	156.16	イスノキの優占する天然林、ヒナカンアオイ、カツウダケカンアオイ等の固有種がみられる。	平成元年3月3日
合計		154.61	796.18	950.79		

自然環境保全地域 (国指定)

(令和7年3月31日現在)

地域名	位置	面積 (ヘクタール)			自然環境の特性	指定年月日
		特別地区	普通地区	計		
崎山湾・網取湾自然環境保全地域	竹富町	1,077	—	1,077	本地域はミドリイシ類をはじめとする他種のサンゴからなるサンゴ群集が発達し、湾内の深みにはアミトリセンベイサンゴの大規模な群集が存在するなど、豊富な海中生物相を有している。	平成27年2月17日

(3) 温泉利用状況

(令和7年3月31日現在)

管轄保健所名	市町村名	温泉地名	源泉総数 (A+B)	利用源泉数 (A)		未利用源泉数 (B)		温度別源泉数				湧出量L/分		宿泊施設数	収容定員 (人)	年度延 泊利用 者人員 (人)	温泉利 用の公 衆浴場 施設数	主たる 泉質名
				自噴	動力	自噴	動力	25℃未満 42℃未満	25℃以上 42℃未満	42℃以上	水蒸気 及びガ ス	自噴	動力					
北部保健所	本部町	-	1	-	1	-	-	-	1	-	-	-	181	1	660	159,908	1	ナトリウム-塩化物強塩泉
	恩納村	-	1	-	1	-	1	-	-	-	-	200	1	985	359,444	1	-	
	恩納村	-	1	-	1	-	-	1	-	-	-	209	1	1,199	82,700	1	ナトリウム-塩化物泉	
	恩納村	-	1	-	1	-	-	1	-	-	175	2	1,377	221,159	2	単純温泉		
中部保健所	宜野湾市	-	1	1	-	-	-	1	-	-	-	1,000	-	-	-	-	1	ナトリウム-塩化物泉
	北谷町	-	1	-	1	-	-	-	1	-	-	336	-	-	-	-	2	ナトリウム-炭酸水素塩泉
	北谷町	-	1	-	1	-	-	1	-	-	260	2	738	147,393	2	単純温泉		
	うるま市	-	1	-	1	-	-	1	-	-	78	-	-	-	-	1	ナトリウム-炭酸水素塩温泉	
那覇市保健所	うるま市	-	1	-	1	-	-	-	1	-	-	180	1	376	35,697	2	ナトリウム-塩化物強塩泉	
	金武町	-	1	-	1	-	-	1	-	-	400	-	-	-	-	-	1	ナトリウム-塩化物強塩温泉
	那覇市	-	1	-	1	-	-	1	-	-	20	1	518	68,754	1	ナトリウム-塩化物泉		
	那覇市	-	1	1	-	-	-	1	-	580	-	2	2,195	379,753	2	含ヨウ素塩化物泉		
南部保健所	那覇市	-	1	-	1	-	-	1	-	-	200	1	500	36,500	1	ナトリウム-塩化物強塩泉		
	那覇市	-	1	-	1	-	-	1	-	-	100	1	500	152,991	1	含ヨウ素-ナトリウム-塩化物温泉		
	清添市	-	1	-	1	-	-	-	1	-	220	-	-	-	-	1	含ヨウ素-ナトリウム-塩化物強塩泉	
	鹿城市	-	1	-	1	-	-	-	1	-	180	2	591	88,028	3	含ヨウ素-ナトリウム・カルシウム-塩化物強塩泉		
宮古保健所	豊見城市	-	1	-	1	-	-	-	1	-	245	1	200	69,575	2	含ヨウ素-ナトリウム-塩化物強塩温泉		
	豊見城市	-	1	-	1	-	-	1	-	-	108	1	400	57,000	1	ナトリウム-塩化物泉		
八重山保健所	宮古島市	-	1	-	1	-	-	-	-	-	-	-	-	-	-	-	2	ナトリウム-塩化物強塩温泉 ※温泉廃止指導中
	宮古島市	-	1	-	1	-	-	-	1	-	508	1	2450	531,307	1	ナトリウム-塩化物強塩泉		
	宮古島市	-	1	-	1	-	-	-	1	-	238	-	-	-	-	1	ナトリウム-塩化物強塩温泉	
合計			22	2	20	0	0	1	13	7	0	1,580	3,831	19	12,696	2,391,987	30	単純温泉

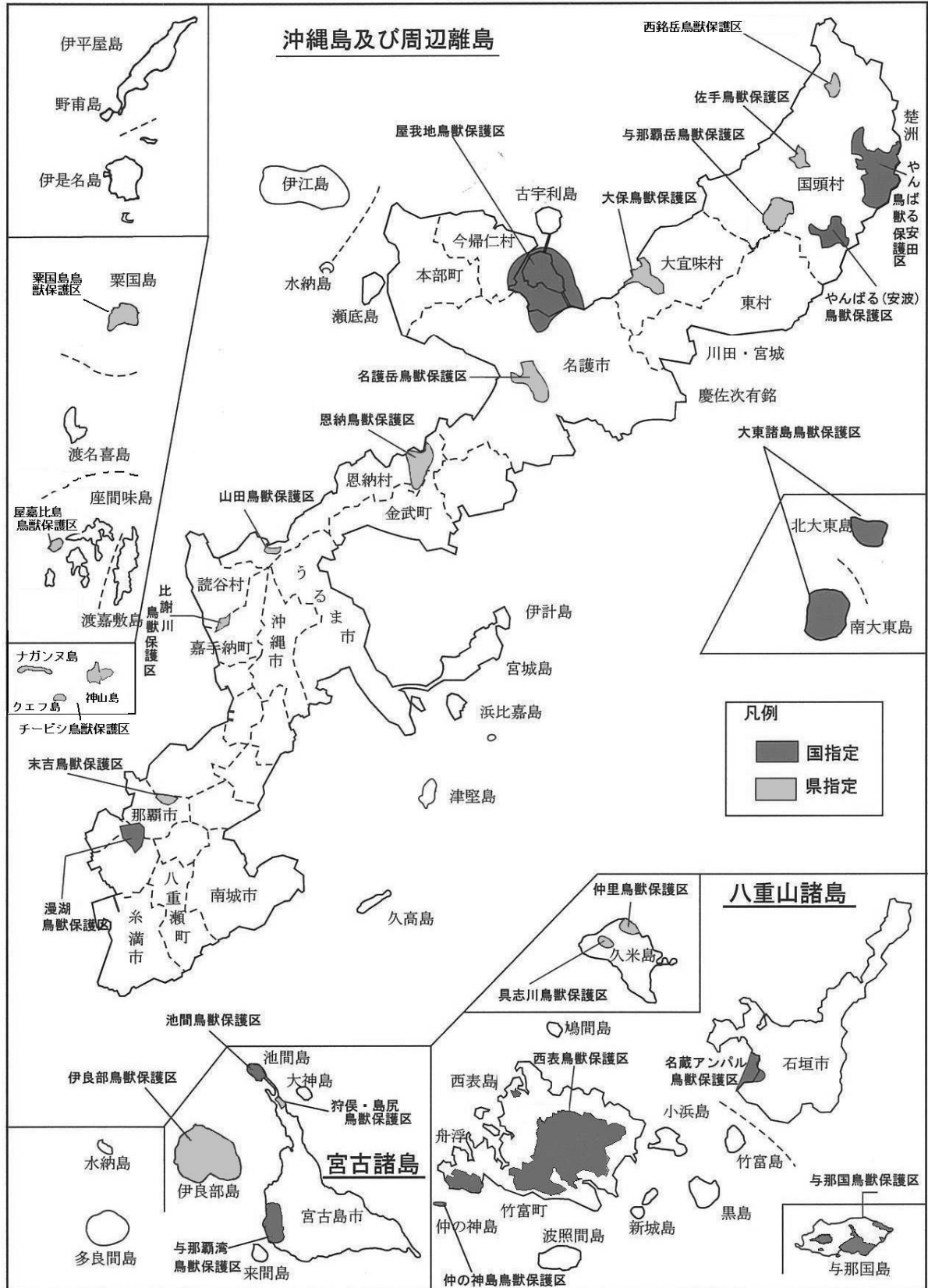
10 自然環境関係

(4) 特殊鳥類等生息環境調査

年度	調査区域	調査内容
H2	伊湯岳・玉辻山周辺	
3	米軍演習地域	
4	沖縄島北部地域	これまでの調査結果の解析及び保護のあり方について検討
5	沖縄島	湿地・干潟に生息、飛来する渡り鳥等の生息分布、生息密度、生息環境及び植生等の調査
6	宮古諸島	
7	八重山諸島	
8	南北大東、伊平屋久米島	
9	沖縄全域	これまでの調査結果の検討
10, 11	沖縄島北部地域	マングースの生息、捕獲方法の調査
12	沖縄島北部地域	ヤンバルクイナの生息状況調査
14	沖縄島北部地域	ホントウアカヒゲの生息実態調査
15	宮古島	外来種のクジャクの調査
16, 17	沖縄島北部地域	ヤンバルクイナの生息実態調査 ヤンバルクイナのロードキル多発地点周辺環境状況等調査
18	沖縄島北部地域	カラスの生息実態調査
19	沖縄島北部地域	ホントウアカヒゲの生息実態調査
20	宮古島	インドクジャクの分布状況調査
21	沖縄全域	侵略的外来種の侵入状況調査
22	沖縄島北部地域	与那覇岳及びその周辺における侵略的外来種の侵入状況調査
23	栗国村、渡嘉敷村、豊見城市	県指定新規鳥獣保護区候補地における鳥類の生息状況調査
24	恩納村、座間味村	沖縄県指定山田鳥獣保護区及び沖縄県指定屋嘉比島鳥獣保護区における鳥獣の生息状況調査
25	宮古島市、久米島町	沖縄県指定符俣・島尻、仲里、具志川の各鳥獣保護区における鳥獣の生息状況調査
26	国頭村	沖縄県指定西銘岳、佐手、与那覇岳の各鳥獣保護区における鳥獣の生息状況調査
27	渡嘉敷村	沖縄県指定チーベシ鳥獣保護区におけるアジサシ類の飛来状況調査
28	渡嘉敷村	沖縄県指定チーベシ鳥獣保護区におけるアジサシ類の飛来状況調査、沖縄本島北部地域における小型コウモリ及び鳥類調査
29	八重瀬町	県指定新規鳥獣保護区候補地における鳥獣類の生息状況調査
30	八重瀬町	県指定新規鳥獣保護区候補地における鳥獣類の生息状況調査
R5	大宜味村、金武町	県指定鳥獣保護区及び県指定新規鳥獣保護区候補地における鳥獣類の生息状況調査
R6	名護市、金武町	県指定新規鳥獣保護区候補地における鳥獣類の生息状況調査

(5) 鳥獣保護区位置図

沖縄県内の鳥獣保護区



10 自然環境関係

(6) 国指定及び県指定鳥獣保護区

鳥獣保護区の指定状況

(R7. 3. 31現在)

種別	名称	所在地	鳥獣保護区					特別保護地区					期間		
			面積(ヘクタール)					期間	面積(ヘクタール)						
			国有地	公有地	私有地	水面	計		国有地	公有地	私有地	水面		計	
県指定	森林鳥獣生息地	1 仲里	久米島町		120	125		245	H27.11.15 R17.11.14					0	
		2 大保	大宜味村	1	8	56	172	237	R6.11.1 R26.10.31					0	
		3 名護岳	名護市		357	14		371	H27.11.1 R17.10.31		207			207	H27.11.1 R17.10.31
		4 恩納	恩納村		295	163		458	H27.11.15 R17.11.14					0	
		5 山田	恩納村	5	154	27		186	H27.11.15 R17.11.14					0	
		6 比謝川	嘉手納町		4	2	2	8	H18.9.26 R8.9.25		4	2	2	8	H18.10.3 R8.10.2
		7 具志川	久米島町		290			290	H27.11.15 R17.11.14		9			9	H27.11.15 R17.11.14
	小計		6	1,228	387	174	1,795	7カ所	0	220	2	2	224	3カ所	
	集団渡来地	8 伊良部	宮古島市	2	1,199	2,717	933	4,851	H26.11.1 R16.10.31					0	
		9 栗国島	栗国村		44	720		764	H24.11.1 R14.10.31		0.4			0.4	H24.11.1 R14.10.31
		小計		2	1,243	3,437	933	5,615	2カ所	0	0		0	1カ所	
	集団繁殖地	10 チービシ	渡嘉敷村		62			62	H24.11.1 R14.10.31		19			19	H24.11.1 R14.10.31
		小計			62	0	0	62	1カ所		19	0	0	19	1カ所
		身近な鳥獣生息地	11 狩俣・島尻	宮古島市			125	75	200	H27.11.15 R17.11.14					0
	12 末吉		那覇市		18		1	19	H18.9.26 R8.9.25		18		1	19	H18.10.3 R8.10.2
	小計			0	18	125	76	219	2カ所	0	18	0	1	19	1カ所
希少鳥獣生息地	13 屋嘉比島	座間味村		129			129	H26.11.1 R16.10.31		129			129	H26.11.1 R16.10.31	
	14 西銘岳	国頭村	30	54			84	H27.11.1 R17.10.31	30				30	H27.11.1 R17.10.31	
	15 佐手	国頭村	58	70	30		158	H27.11.1 R17.10.31	58				58	H27.11.1 R17.10.31	
	16 与那覇岳	国頭村		647	19		666	H27.11.1 R17.10.31		23			23	H27.11.1 R17.10.31	
	小計		88	900	49	0	1,037	4カ所	88	152	0	0	240	4カ所	
県指定合計			96	3,451	3,998	1,183	8,728	16カ所	88	409	2	3	502	10カ所	
国指定	集団渡来地	1 屋我地	名護市 今帰仁村	63	149	877	2,128	3,217	H28.11.1 R8.10.31		4	997	1,001	H28.11.1 R8.10.31	
		2 漫湖	那覇市 豊見城市	1	39	76	58	174	H19.11.1 R9.10.31				58	58	H19.11.1 R9.10.31
		3 与那覇湾	宮古島市	3	100	540	723	1,366	H23.11.1 R13.10.31		1	4	699	704	H23.11.1 R13.10.31
	小計		67	288	1,493	2,909	4,757	3カ所	0	1	8	1,754	1,763	3カ所	
	集団繁殖地	4 仲の神島	竹富町	18				18	H30.11.1 R20.10.31	18				18	H30.11.1 R20.10.31
		5 池間	宮古島市		25	249	8	282	H23.11.1 R13.10.31					0	
	小計		18	25	249	8	300	2カ所	18	0	0	0	18	1カ所	
	希少鳥獣生息地	6 与那国	与那国町		878	155	7	1,040	H22.11.1 R12.10.31		59	4		63	H22.11.1 R12.10.31
		7 西表	竹富町	10,218				10,218	H23.11.1 R13.10.31	9,999				9,999	H23.11.1 R13.10.31
		8 名蔵アンパル	石垣市	79	8	73	987	1,147	R5.11.1 R25.10.31		3	13	59	154	R5.11.1 R25.10.31
		9 大東諸島	南大東村 北大東村	4	1,703	2,536		4,243	R6.11.1 R26.10.31		232	2		234	R6.11.1 R26.10.31
10 やんばる(安田)		国頭村	283	666	330		1,279	H21.11.1 R11.10.31	220				220	H21.11.1 R11.10.31	
11 やんばる(安波)	国頭村		405	23	37	465	H21.11.1 R11.10.31					0			
小計		10,584	3,660	3,117	1,031	18,392	6カ所	10,298	294	19	59	10,670	5カ所		
国指定合計			10,669	3,973	4,859	3,948	23,449	11カ所	10,316	295	27	1,813	12,451	9カ所	
沖縄県合計			10,765	7,424	8,857	5,131	32,177	27カ所	10,404	704	29	1,816	12,953	19カ所	

(7) 傷病鳥獣救護事業実績

(令和7年3月31日現在)

種別 年度別	収 受 数 量	放 鳥 獣	死 亡	救 護 中
R 2	420	133	227	44
R 3	530	167	271	70
R 4	523	184	275	64
R 5	427	152	213	62
R 6	366	129	203	34

※救護施設として、日本野鳥の会やんばる支部、沖縄県動物愛護管理センター、宮古野鳥の会、NPO 法人どうぶつたちの病院、カムリワシリサーチが鳥獣救護を実施している。

※令和7年3月現在、県内21名の野生動物ドクターを認定している。

(8) 鳥獣保護管理員の配置状況

(令和7年3月31日現在)

地域別	員数(人)	期間
北 部 地 域	10	1 力年以内
中 ・ 南 部 地 域	15	〃
宮 古 地 域	2	〃
八 重 山 地 域	8	〃
計	35	

(9) 野生鳥獣飼養登録状況

(令和7年3月31日現在)

種別 年度	メジロ	ウグイス	合計
R 2	182	0	182
R 3	146	0	146
R 4	125	0	125
R 5	115	0	115
R 6	87	0	87

10 自然環境関係

(10) 沖縄県内に生息、生育する国内希少野生動植物種 (142 種)

<動物>

(令和7年3月現在)

No.	種名または亜種名	類	科名	主な生息地
1	ヘラシギ	鳥類	シギ科	沖縄島
2	アマミヤマシギ	〃	シギ科	奄美大島、徳之島、沖縄島北部、渡嘉敷島、久米島、阿嘉島
3	コウブトリ	〃	コウブトリ科	ロシア極東南部のウスリー地方、アムール、中国東北部、沖縄諸島、宮古・八重山諸島、与那国島
4	クロツラヘラサギ	〃	トキ科	朝鮮半島北部と中国東北部で繁殖し、朝鮮半島西部、日本、中国(台湾・香港)、ベトナムなどで越冬する。日本では九州と沖縄が主要な渡来地とされる。
5	キンノト	〃	ハト科	インドから東南アジア、台湾、南西諸島南部、先島諸島
6	ヨナグニカラスバト	〃	ハト科	八重山諸島(石垣島、西表島、与那国島)と宮古諸島
7	チュウヒ	〃	タカ科	沖縄島、宮古島、石垣島、西表島、小浜島、与那国島(迷鳥)
8	カンムリワシ	〃	タカ科	西表島、石垣島
9	ハヤブサ	〃	ハヤブサ科	東シベリアからオホーツク湾沿岸、カムチャツカ、サハリン、朝鮮半島等
10	ヤンバルクイナ	〃	クイナ科	沖縄島北部やんばる地域(国頭村、大宜味村、東村)(固有種)
11	アカモズ	〃	モズ科	(冬鳥)
12	アカヒゲ	〃	ヒタキ科	男女群島やトカラ列島、奄美諸島とその周辺島嶼。県内では冬期に宮古諸島や八重山諸島の石垣島、西表島、与那国島、波照間島に渡来
13	ホントウアカヒゲ	〃	ヒタキ科	沖縄島北部
14	オオヨシゴイ	〃	サギ科	沖縄島、座間味島、宮古島、石垣島、西表島、与那国島、南大東島
15	ノグチゲラ	〃	キツツキ科	沖縄島北部(固有種)
16	アホウドリ	〃	アホウドリ科	伊豆諸島鳥島と尖閣諸島南小島、北小島
17	ケナフネズミ	哺乳類	ネズミ科	沖縄島北部のみ、奄美大島、徳之島
18	オキナフツネズミ	〃	ネズミ科	沖縄島北部のみ(固有種)
19	イリオモテヤマネコ	〃	ネコ科	西表島のみ(固有種)
20	ダイトウオオコウモリ	〃	オオコウモリ科	南大東島、北大東島
21	オキナフコウモリ	〃	キクガシラコウモリ科	沖縄島、久米島、渡嘉敷島、伊平屋島、宮城島
22	リュウキュウヒナコウモリ	〃	ヒナコウモリ科	奄美諸島、沖縄島、久米島、石垣島、西表島
23	リュウキュウテングコウモリ	〃	ヒナコウモリ科	沖縄島北部、奄美大島、徳之島
24	ヤンバルホオヒゲコウモリ	〃	ヒナコウモリ科	沖縄島、徳之島、奄美大島。沖縄島では北部のいわゆるやんばるの森。
25	ヨナグニノボリトカゲ	爬虫類	キボリトカゲ科	与那国島
26	クロイトカゲモドキ	〃	トカゲモドキ科	沖縄島、瀬底島、古宇利島、屋我地島
27	マダラトカゲモドキ	〃	トカゲモドキ科	渡嘉敷島、阿嘉島、渡名喜島、伊江島
28	ケラトカゲモドキ	〃	トカゲモドキ科	渡嘉敷島、阿嘉島
29	イヘヤトカゲモドキ	〃	トカゲモドキ科	伊平屋島(固有種)
30	クメトカゲモドキ	〃	トカゲモドキ科	久米島(固有種)
31	サキシマカナヘビ	〃	カナヘビ科	石垣島、西表島、黒島、小浜島
32	ミヤコカナヘビ	〃	カナヘビ科	宮古島、池間島、大神島、伊良部島、下地島、来間島(宮古諸島固有)
33	ミヤコヒバ	〃	ナミヘビ科	宮古諸島の宮古島、伊良部島
34	キクザトサワヘビ	〃	ナミヘビ科	久米島(固有種)
35	リュウキュウヤマガメ	〃	イシガメ科	沖縄島北部(恩納村、石川市以北)、渡嘉敷島、久米島
36	ホルストガエル	両生類	アカガエル科	沖縄島北部、渡嘉敷島
37	ナミエガエル	〃	アカガエル科	沖縄島北部
38	オキナフイシカワガエル	〃	アカガエル科	沖縄島北部
39	コガタハナサキガエル	〃	アカガエル科	石垣島・西表島(固有種)
40	イボイモリ	〃	イモリ科	沖縄島、瀬底島、渡嘉敷島
41	リュウジンオオムカデ	多足類	オオムカデ科	沖縄島、八重山諸島
42	ウスオビリゴキブリ	昆虫類	ムカシゴキブリ科	与那国島(固有種)
43	ベニエリリゴキブリ	〃	ムカシゴキブリ科	宮古島(固有種)
44	フチトリゲンゴロウ	〃	ゲンゴロウ科	トカラ列島の宝島、奄美諸島、宮古島、石垣島、西表島、与那国島、中国、台湾、フィリピン、ベトナム、タイ、インドネシア、インドなど
45	ヒメフチトリゲンゴロウ	〃	ゲンゴロウ科	沖縄島、伊平屋島、伊是名島、屋我地島、久米島、池間島、石垣島、西表島、与那国島および南大東島、奄美大島、徳之島、沖永良部島および諭島
46	オキナフワシゲンゴロウ	〃	ゲンゴロウ科	沖縄島、宮古島、石垣島及び西表島、屋久島、中之島、宝島、奄美大島、徳之島および沖永良部島
47	ヤンバルオオイチモンジシマゲンゴロウ	〃	ゲンゴロウ科	沖縄島
48	リュウキュウヒメミズスマシ	〃	ミズスマシ科	奄美大島・徳之島・沖縄島・伊平屋島・伊是名島・久米島・石垣島・西表島および与那国島
49	ヨナグニマルバネクワガタ	〃	クワガタムシ科	与那国島(固有種)
50	オキナフマルバネクワガタ	〃	クワガタムシ科	沖縄島北部、久米島
51	ヤンバルテナゴコガネ	〃	コガネムシ科	沖縄島北部(固有種)
52	ヒサマツサイカト	〃	コガネムシ科	南大東島(固有種)
53	クメジマボタル	〃	ボタル科	久米島(固有種)
54	タガメ	〃	コオイムシ科	北海道、本州、四国、九州、対馬、沖縄島、石垣島、西表島、与那国島に分布し、国外では朝鮮半島、中国、アッサム、台湾、インドに分布
55	インガキニイ	〃	セミ科	石垣島(固有種)
56	タイワンタイコウチ	〃	タイコウチ科	石垣島、西表島、与那国島
57	ガマアシナガアリ	〃	アリ科	沖縄島
58	ヘトリケマイマイ	陸産貝類	オナジマイマイ科	沖縄島北部の石灰岩地である辺戸石山・辺戸岬周辺
59	オオアガリマイマイ	〃	オナジマイマイ科	南大東島(固有種)
60	ヘソアキアツマイマイ	〃	オナジマイマイ科	北大東島(固有種)
61	アマノヤマタカマイマイ	〃	ナンバンマイマイ科	沖縄島南部(固有種)
62	ウラキヤマタカマイマイ	〃	ナンバンマイマイ科	宮古島、伊良部島(固有種)
63	イヘヤマタカマイマイ	〃	ナンバンマイマイ科	伊平屋島(固有種)
64	クメジママイマイ	〃	ナンバンマイマイ科	久米島固有種
65	ニシキコギセル	〃	キセルガイ科	西表島(固有種)
66	リュウキュウギセル	〃	キセルガイ科	沖縄島(固有種)
67	ミヤコオキナフギセル	〃	キセルガイ科	宮古島の野原岳の限られた範囲
68	イトヒキツムガタノミギセル	〃	キセルガイ科	慶良間諸島
69	ニシキセルモドキ	〃	キセルモドキ科	西表島(固有種)
70	カクレサワガニ	甲殻類	サワガニ科	渡嘉敷島(固有種)
71	トカシキオオサワガニ	〃	サワガニ科	渡嘉敷島(固有種)
72	ミヤコサワガニ	〃	サワガニ科	宮古島(固有種)
73	ヒメユリサワガニ	〃	サワガニ科	沖縄島(固有種)

<植物>

(令和7年3月現在)

No.	種名または亜種名	類	名	主な生育地
1	クロボウモドキ	維管束植物	ハンレイシ科	西表島、波照間島
2	オキナワテンナンショウ	"	サトイモ科	沖縄島北部(固有亜種)
3	ユズノハカズラ	"	サトイモ科	北大東島、南大東島
4	サキシマハブカズラ	"	サトイモ科	西表島、石垣島
5	ヒメハブカズラ	"	サトイモ科	西表島、石垣島
6	オナガサイシン	"	ウマノスズクサ科	沖縄島北部
7	モノドラカンアオイ	"	ウマノスズクサ科	西表島(固有種)
8	ヒナカンアオイ	"	ウマノスズクサ科	沖縄島北部(固有種)
9	ヤエヤマカンアオイ	"	ウマノスズクサ科	西表島(固有種)
10	マキノシダ	"	チャセンシダ科	石垣島
11	イエジマチャセンシダ	"	チャセンシダ科	伊江島(固有変種)
12	オトメシダ	"	チャセンシダ科	石垣島
13	ヒメタニワタリ	"	チャセンシダ科	北大東島
14	ウスイロホウビシダ	"	チャセンシダ科	沖縄島南部?、与那国島
15	ヨナクニソノギク	"	キク科	与那国島(固有種)
16	ダイトウダン	"	キク科	北大東島、南大東島(大東諸島固有変種)
17	イハヤヒゲクサ	"	カヤツリグサ科	伊平屋島?、伊是名島
18	ボロジノニシキソウ	"	トウダイグサ科	北大東島、南大東島
19	ナガミカズラ	"	イワタバコ科	西表島
20	リュウキュウキンモウワラビ	"	キンモウワラビ科	沖縄島北部
21	エダウチタスキマメ	"	マメ科	伊是名島
22	タシロマメ	"	マメ科	石垣島、西表島
23	ホソハフジボグサ	"	マメ科	宮古島、石垣島、西表島、小浜島
24	サクヤアカササゲ	"	マメ科	沖縄島北部
25	ヨナグニシラン	"	ユリ科	与那国島
26	ヒメヨウラクヒバ	"	ヒカゲノカズラ科	沖縄島北部、石垣島、西表島
27	ササキカズラ	"	キジノシダ科	沖縄島、宮古島、石垣島、西表島、新城島(下地島)、与那国島、波照間島
28	エンレイウキウラン	"	ラン科	沖縄島北部?、石垣島、西表島、与那国島
29	キバナシラン	"	ラン科	沖縄島北部、石垣島、西表島
30	コウシュンシラン	"	ラン科	沖縄島北部、石垣島、西表島
31	タイワンエビネ	"	ラン科	沖縄島北部、西表島、石垣島
32	カンダヒメラン	"	ラン科	沖縄島(北部~中部)、石垣島、西表島
33	オオスズムシラン	"	ラン科	西表島、石垣島
34	タカオオスズムシラン	"	ラン科	西表島
35	オキナワセッコク	"	ラン科	沖縄島北部(沖縄島固有種)
36	タカサゴヤガラ	"	ラン科	沖縄島北部
37	ヤブヨウガラン	"	ラン科	沖縄島北部
38	テツオサギソウ	"	ラン科	沖縄島北部?、石垣島、与那国島
39	オオカゲロウラン	"	ラン科	石垣島、与那国島
40	ナンバンカモメラン	"	ラン科	西表島
41	オオギミラン	"	ラン科	沖縄島北部、西表島
42	タコガタサギソウ	"	ラン科	伊平屋島
43	ヒメカクラン	"	ラン科	沖縄島北部、石垣島、西表島
44	クニガミトンボソウ	"	ラン科	沖縄島北部(国頭村、東村、大宜味村)、西表島
45	イリオモテトンボソウ	"	ラン科	西表島(固有亜種)
46	ハガクレナガミラン	"	ラン科	西表島
47	ミソボシラン	"	ラン科	石垣島、西表島
48	ホザキヒメラン	"	ラン科	沖縄島、石垣島、西表島、与那国島
49	ジョウロウラン	"	ラン科	石垣島
50	イリオモテカヤラン	"	ラン科	西表島
51	リュウキュウキジノオ	"	キジノシダ科	西表島
52	イネガヤ	"	イネ科	沖縄島北部
53	リュウキュウヒメハギ	"	ヒメハギ科	久米島
54	アラゲタデ	"	タデ科	北大東島、南大東島
55	ダイトウサクラタデ	"	タデ科	北大東島、南大東島
56	ハカマウラボシ	"	ウラボシ科	沖縄島北部
57	ヒメクロウメモドキ	"	クロウメモドキ科	沖縄島北部(固有種)
58	ヒジハリノキ	"	アカネ科	石垣島
59	オキナワヒメウツギ	"	ユキノシタ科	沖縄島南部(固有変種)
60	ヤエヤマヒメウツギ	"	ユキノシタ科	西表島(固有種)
61	イラブナスビ	"	ナス科	宮古島、伊良部島、栗間島
62	コモチナナバケンダ	"	ナナバケンダ科	沖縄島中部
63	ナガバウスバシダ	"	ナナバケンダ科	石垣島
64	ヒシバウオトリギ(アツバオウトリギ)	"	シナノキ科	石垣島
65	ケナシハテルマカズラ	"	シナノキ科	伊良部島、多良間島
66	ヨナクニキホコリ	"	イラクサ科	石垣島、与那国島(固有種)
67	ホウライムラサキ	"	クマツヅラ科	沖縄島
68	インガキスミレ	"	スミレ科	石垣島(固有変種)
69	オキナウスミレ	"	スミレ科	沖縄島中部(固有種)

10 自然環境関係

(1) 狩猟免許取得状況及び狩猟者登録状況（延べ）

（令和7年3月31日現在）

種別 年度	狩猟免許取得状況(件)					狩猟者登録状況(件)				
	網	わな	第一種	第二種	計	網	わな	第一種	第二種	計
R1	83	596	401	34	1,114	3	277	260	26	566
R2	77	639	435	37	1,188	4	296	267	29	596
R3	84	698	463	40	1,285	4	308	265	40	617
R4	90	706	477	43	1,316	7	318	285	34	644
R5	85	740	481	48	1,354	2	307	239	39	587
R6	83	753	482	45	1,363	8	354	252	53	667

(12) 狩猟免許交付件数の内訳

（令和7年3月31日現在）

種別 年度	新規(狩猟免許試験)					更新(狩猟者講習)					計
	網	わな	第一種	第二種	計	網	わな	第一種	第二種	計	
R1	1	80	37	3	121	8	125	74	4	211	332
R2	7	83	53	4	147	27	134	92	8	261	408
R3	7	82	42	6	137	28	162	122	9	321	458
R4	6	61	34	4	105	11	158	97	6	272	377
R5	7	85	39	10	141	27	162	120	10	319	460
R6	8	88	30	6	132	25	205	165	12	407	539

(13) 有害鳥獣捕獲実績

（令和7年3月31日現在）

年度	獣類(頭)			鳥類(羽)					計
	イノシシ	その他	小計	カラス	ヒヨドリ	シロガシラ	その他	小計	
R1	1,250	1,287	2,537	13,789	0	752	3,056	17,597	20,134
R2	1,363	854	2,217	13,233	0	573	3,591	17,397	19,614
R3	1,479	0	1,479	11,048	0	279	1,213	12,540	13,626
R4	901	1,575	2,476	10,036	0	126	2,400	12,562	15,038
R5	2,353	2,190	4,543	14,466	0	696	3,168	18,330	22,873
R6	2,236	1,066	3,302	12,657	0	513	3,777	16,947	20,249

(14) 市町村別自然公園面積

(令和7年3月31日現在)

単位:ha

区分 公園名・市町村名	陸地面積				海域面積			合計
	特別保護 地区	特別地域	普通地域	計	海域公園 地区	普通地域	計	
石垣西表国立公園	5,181	28,819	6,658	40,658	15,923	68,139	84,062	124,720
① 竹 富 町	4,624	22,375	6,538	33,537				33,537
② 石 垣 市	557	6,444	120	7,121				7,121
慶良間諸島国立公園	305	2,962	253	3,520	8,290	82,185	90,475	93,995
① 渡 嘉 敷 村	77	1,662	153	1,892				1,892
② 座 間 味 村	228	1,300	100	1,628				1,628
やんばる国立公園	3,009	13,312	1,031	17,352	0	3,670	3,670	21,022
① 国 頭 村	2,327	10,040	912	13,279				13,279
② 大 宜 味 村	3	2,505	85	2,593				2,593
③ 東 村	679	767	34	1,480				1,480
沖縄海岸国定公園	72	2,290	2,510	4,872	126	10,859	10,985	15,857
① 国 頭 村		183	335	518				518
② 大 宜 味 村		75	54	129				129
③ 今 帰 仁 村	40	403	486	929				929
④ 本 部 町	32	320	255	607				607
⑤ 名 護 市		861	1,032	1,893	76		76	1,969
⑥ 恩 納 村		430	286	716	50		50	766
⑦ 読 谷 村		18	62	80				80
沖縄戦跡国定公園	29	521	2,577	3,127	0	1,932	1,932	5,059
① 糸 満 市	29	431	2,126	2,586				2,586
② 八 重 瀬 町		90	451	541				541
久米島県立自然公園	0	3,383	2,742	6,125	0	5,743	5,743	11,868
① 久 米 島 町		3,383	2,742	6,125		5,743	5,743	11,868
伊良部県立自然公園	0	562	2,853	3,415	0	2,324	2,324	5,739
① 宮 古 島 市		562	2,853	3,415		2,324	2,324	5,739
渡名喜県立自然公園	0	251	91	342	0	1,260	1,260	1,602
① 渡 名 喜 村		251	91	342		1,260	1,260	1,602
多良間県立自然公園	0	332	1,821	2,153	0	3,147	3,147	5,300
① 多 良 間 村		332	1,821	2,153		3,147	3,147	5,300
9公園計	8,596	52,432	20,536	81,564	24,339	179,259	203,598	285,162

10 自然環境関係

(15) 自然公園施設等状況

(令和7年3月31日現在)

公園名	市町村名	事業名	事業面積 m ²	休憩所			公衆トイレ			シャワー室			歩道等				備考
				箇所	m ²	年度	箇所	m ²	年度	箇所	m ²	年度	歩道 m	車道 m	駐車場 m ²	整備 年度	
やんばる 国立公園	国頭村	1 辺戸園地	2,303	1	30	H18							414		2,188	H6	H30 一部国頭村へ譲渡
		2 茅打ハンタ園地	8,000	1	20	S60	1	36	H12				147		1,500	H12	
	小計				2	50		1	36				561		1,500		
	大宜味村	3 塩屋湾園地	180	1	20	S59							77			S59	
公園計				3	70		1	36				638		1,500			
西表石垣 国立公園	竹富町	4 竹富島園地 (コンドイ園地)	2,667	1	40	H6	1	15	H1	1	30	S63			100	S63	
		5 黒島園地	1,713	1	20	S60	1	13	H11	1	18	H11	590			H2	
		6 小浜園地 (大岳園地)	2,900	1	20	S62	1	20	S62				151			S62	
		7 南風見田園地 (黒島棧橋園地)	520	1	40	H7							434		117	H13	
		8 黒島棧橋園地 浦内川自然研究路	2,030	1	30		1	18					2,300				廃止 H24 一部環境省へ H28 一部竹富町へ
		9 小浜棧橋園地	1,300	1	30		1	20									H18廃止 H28廃止 竹富町へ
		10 西表縦走線歩道		1	40		1	40									
	公園計				5	140		5	110		2	48		1,175		217	
慶良間諸島 国立公園	座間味村	8 高月山園地 (座間味島)	24,000	1	30	S54	1	30	H10				620		101	S54	
		9 吉座間味園地	1,000	1	20		1	10									廃止
		10 チン園地 (座間味島)	845	1	20	S62	1	10	H20								
		11 神の浜園地 (座間味島)	1,920	1	20	H2	1	10					84			H2	H29トイレ撤去
		12 越原園地 (阿嘉島)	300	1	20	H3	1	17	H3				130		100	H3	R1トイレ撤去
	小計				4	90		2	40				834		201		
渡嘉敷村	13 照山園地 (渡嘉敷島)	1,300	1	8	H14	1	10	S58				622			H14		
	14 阿波連岬園地 (渡嘉敷島)	4,569	3	67	H15	1	23	H16				463	25	563	H16		
	小計				4	75		2	33			1,085	25	563			
公園計				8	165		4	73				1,919	25	764			
国立公園 合計				16	375		10	219		2	48		3,732	25	2,481		
沖縄海岸 国立公園	恩納村	14 真栄田岬園地	51	1	18	R1	1	40		1	20						H30 一部恩納村へ譲渡
		15 連天森園地	51	1	20	S58							108				H19 一部今帰仁村へ
		16 連天港園地	500	1	20	S59							312	S59			
	小計				2	40						312					
本部町	17 南部カールスト探訪線 (本部ふるさと歩道)	4,334										1,860				H20~ H27	
公園計				3	58							2,172					
沖縄戦跡 国立公園	八重瀬町	18 具志頭園地(城跡地区) (海浜地区)	52	1	20	H29	1	20	H1					310	266	H9	
		19 (探勝歩道地区)	3,283	1	33	H9	1	23	H10				944			H14	
		小計				2	53		2	43			944	310	266		
糸満市	糸満市	19 喜屋武岬園地	1,240	1	28	R3	1	15	H4					800		H26 H5 H26	
		20 大度園地	2,466	1	30	H5	1	16	H5				217	84	574		
		小計				2	58		2	31			217	84	1,374		
公園計				4	111		4	74				1,161	394	1,640			
国立公園 合計				7	169		4	74				3,333	394	1,640			
久米島県立 自然公園	久米島町	21 だるま山園地	10,617	3	97	S60 H1	1	23	S60				873	1,342	1,480	S60~ H1	
		22 五枝の松園地	6,018	1	13	H8	1	30	H9				250	120	785	H9	
		23 宇江城-仲村渠線歩道	3,014	1	26	H15 S59~ H2	1	16	H15				527		943	H15 S59~ H4	
		24 登武那覇園地 (イーブビーチ側)	11,637	3	60	H2	1	14	H2				2,097	1,295	1,747		
		小計				1	54	S63	1	18	S63	1	18	S63			
公園計				9	250		5	101		1	18		3,747	2,757	4,955		
伊良部県立 自然公園	宮古島市	25 サハオキ園地 (伊良部島)	9,856	2	75	H9	1	18	H9				302	536		H9 R5トイレ撤去 H25被災により 一部撤去	
		26 国仲休憩所 (下地島)	300	1	13								201			H13 一部撤去	
公園計				2	75							201	302	536			
渡名喜県立 自然公園	渡名喜村	27 渡名喜島園地	1,246	1	24	H12						96		254	H12		
		28 西森園地	260	1	8	H17						516			H17		
公園計				2	32						612		254				
県立公園 合計				13	357		5	101		1	18		4,560	3,059	5,745		
合計				36	901		19	394		3	66		11,625	3,478	9,866		

※他に環境省直轄事業として整備した竹富島ビジターセンター、黒島ビジターセンター、西表野生生物保護センター、やんばる野生生物保護センター、漫湖水鳥湿地センターなどがある。

(16) 自然公園区域における許認可などの状況

単位:件

公園名 \ 年度	H30	R1	R2	R3	R4	R5	R6
沖縄海岸国定公園	48	60	41	31	38	48	38
沖縄戦跡国定公園	19	10	19	13	19	9	27
久米島県立自然公園	10	15	5	9	6	5	7
伊良部県立自然公園	21	17	9	12	7	4	8
渡名喜県立自然公園	0	1	0	1	0	1	0
多良間県立自然公園	1	0	1	0	3	6	2
計	99	103	75	66	73	73	82

(17) 自然公園利用状況

単位:千人

公園名 \ 年次	H30	R1	R2	R3	R4	R5
西表石垣国立公園	2,414	2,498	1,238	941	1,639	2,016
慶良間諸島国立公園	231	234	102	100	140	208
やんばる国立公園	836	1,028	831	887	1,374	1,374
沖縄海岸国定公園	11,042	11,418	6,358	5,866	8,012	10,042
沖縄戦跡国定公園	10,560	10,840	5,672	5,096	7,242	9,272
久米島県立自然公園	463	468	134	119	176	191
伊良部県立自然公園	312	319	346	307	484	669
渡名喜県立自然公園	10	2	6	6	1	1
多良間県立自然公園	17	18	16	16	15	18
計	25,885	26,825	14,703	13,338	19,083	23,791

(18) 沖縄県希少野生動植物保護条例に基づく指定希少野生動植物種及び指定外来種

指定希少野生動植物種(47種)

分類	種名(和名)	科名	備考
哺乳類	ジュゴン	ジュゴン科	
爬虫類	ヤエヤマイシガメ	イシガメ科	石垣島、西表島及び与那国島に生息するものに限る。
魚類	ヒョウモンドジョウ	ドジョウ科	
	ミナミメダカ	メダカ科	大東諸島以外の地域に生息するものに限る。
	キバラヨシノボリ種群	ハゼ科	
	アオバラヨシノボリ種群	ハゼ科	
甲殻類	ヤエヤマヤマガニ	サワガニ科	
	トカシキミナミサワガニ	サワガニ科	
	ケラマサワガニ	サワガニ科	慶良間諸島に生息するものに限る。
	オキナワオオサワガニ	サワガニ科	
	イヘヤオオサワガニ	サワガニ科	
	クメジマオオサワガニ	サワガニ科	
	ドウクツモクズガニ	モクズガニ科	
	カスリベンケイガニ	ベンケイガニ科	
	ダイトウコオイエビ	ハロスバエナ科	
	ウリガーテナガエビ	テナガエビ科	
タラマメアミ	アミ科		
貝類	オキナワヤマタカマイマイ	ナンバンマイマイ科	
	ヤンバルヤマタカマイマイ	ナンバンマイマイ科	
	シラユキヤマタカマイマイ	ナンバンマイマイ科	
	オモロヤマタカマイマイ	ナンバンマイマイ科	
	クメジマキセルモドキ	キセルモドキ科	
	アマミカワニナ	トゲカワニナ科	
	ヨシカワニナ	トゲカワニナ科	
	コハクオカミミガイ	オカミミガイ科	
維管束植物	コブラン	ハナヤスリ科	
維管束植物	ワラビツナギ	ツルシダ科	

	シマタキミシダ	シシラン科	
	タイワンビロードシダ	ウラボシ科	
	カワラナデシコ	ナデシコ科	
	マルバハタケムシロ	キキョウ科	
	ワタヨモギ	キク科	
	キバナノヒメユリ	ユリ科	
	クスクスラン	ラン科	
	シコウラン	ラン科	
	カツウダケエビネ	ラン科	
	カンラン	ラン科	
	イリオモテラン (ニュウメンラン)	ラン科	
	フサシダ	フサシダ科	
	ヤクシマスミレ	スミレ科	
	ヒメハマナデシコ	ナデシコ科	
	ガンゼキラン	ラン科	
	ナゴラン	ラン科	
藻 類	ウムトウチュラノリ	アオサ科	
	オキチモズク	チスジノリ科	
	シマチスジノリ	チスジノリ科	
	シラタマモ	シャジクモ科	

10 自然環境関係

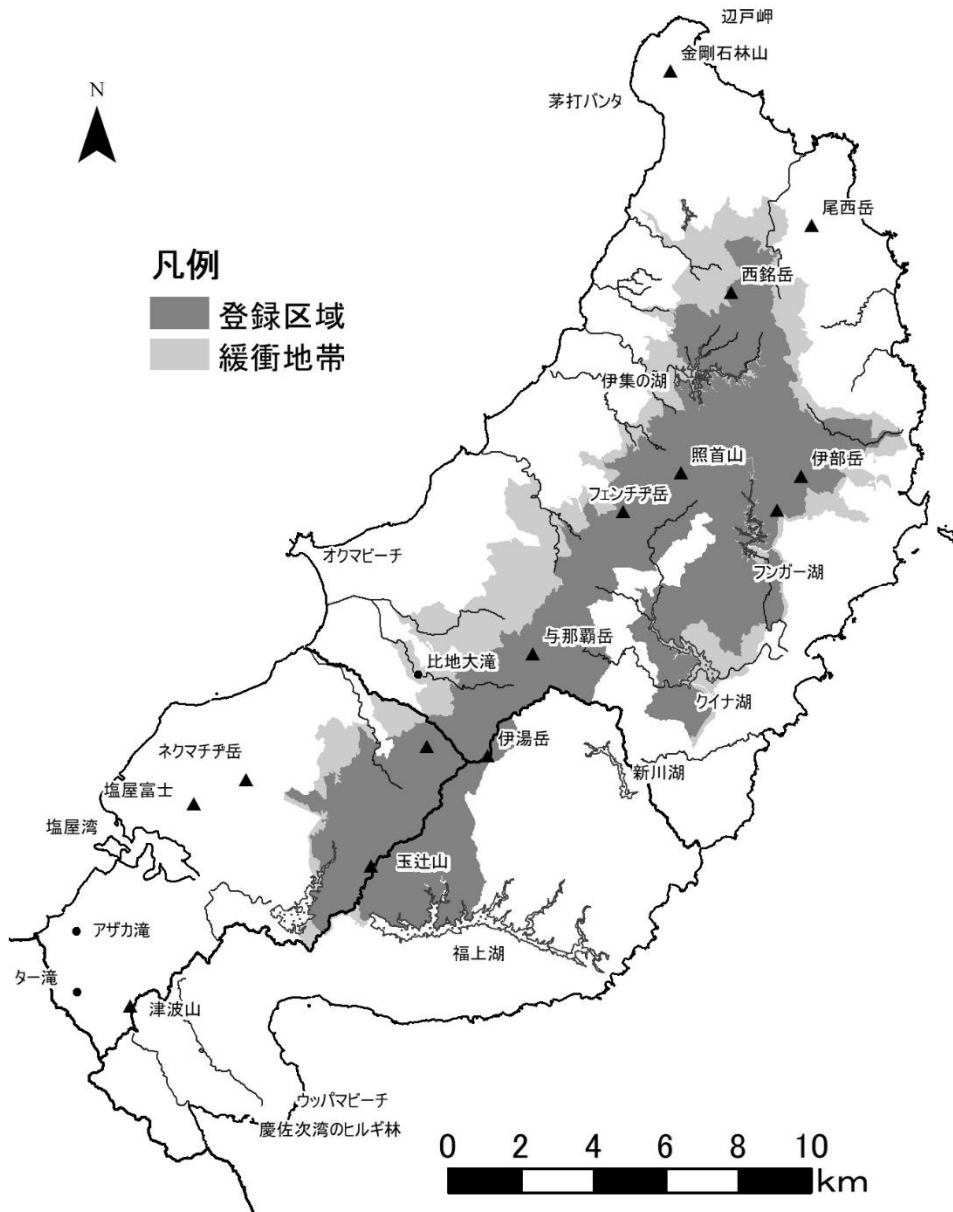
指定外来種(9種)

分類	種名(和名)	科名	指定区域
哺乳類	イノシシ(イノブタ及び自然分布域以外の亜種リュウキュウイノシシを含む。)	イノシシ科	沖縄県の区域
	ニホンイタチ	イタチ科	〃
鳥類	インドクジャク	キジ科	〃
	コウライキジ	キジ科	〃
爬虫類	サキシマハブ	クサリヘビ科	沖縄県の区域のうち、石垣市、竹富町及び与那国町の区域を除く区域
魚類	ソードテール (グリーンソードテール)	カダヤシ科	沖縄県の区域
	ウォーキングキャットフィッシュ	ヒレナマズ科	〃
昆虫類	ヤエヤママドボタル (オオシヤマドボタル)	ホタル科	沖縄県の区域のうち、石垣市、竹富町及び与那国町の区域を除く区域
維管束植物	ウチワゼニクサ (タテバチドメグサ)	セリ科	沖縄県の区域

(19) 世界自然遺産「奄美大島、徳之島、沖縄島北部及び西表島」の概要

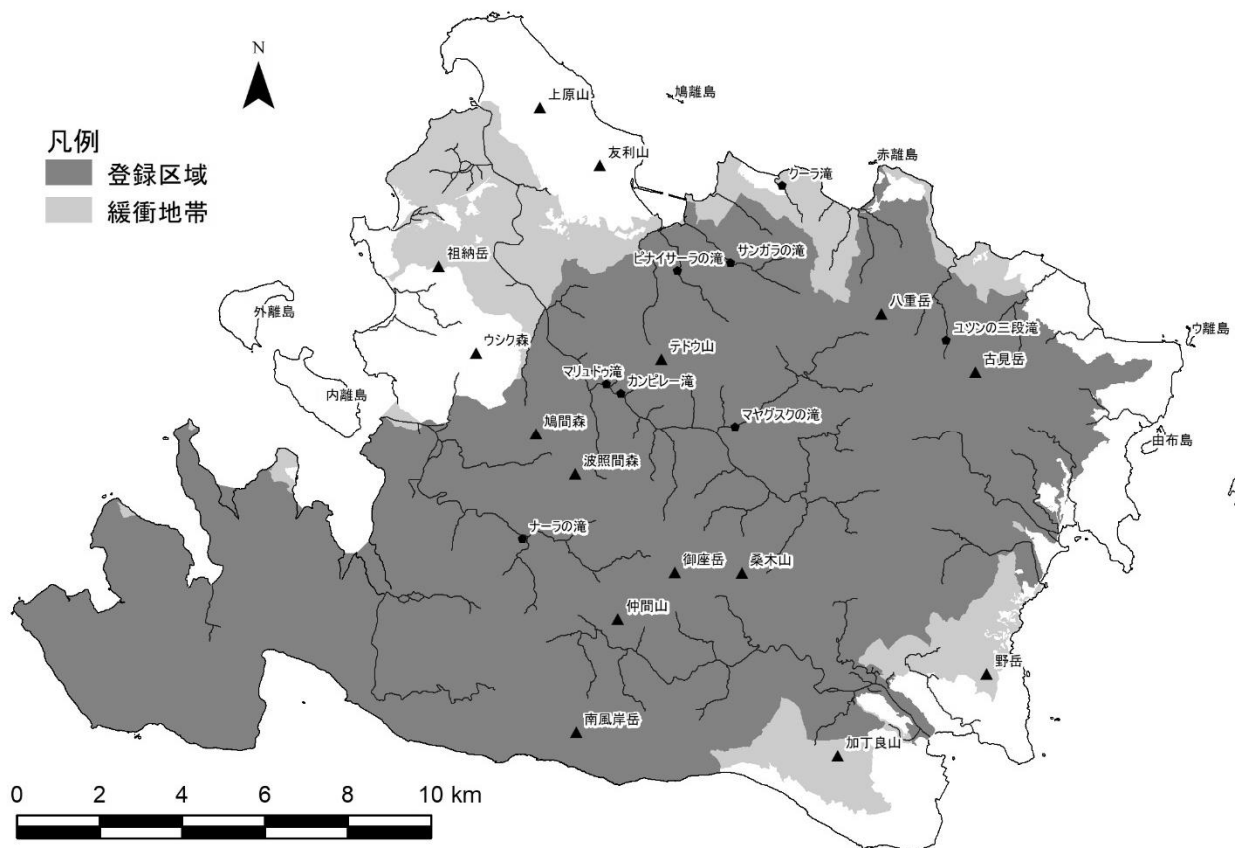
	遺産区域	緩衝地帯	関係市町村
奄美大島	11,640 ha	14,663 ha	奄美市、大和村、宇検村、瀬戸内町、龍郷町
徳之島	2,515 ha	2,812 ha	徳之島町、天城町、伊仙町
沖縄島北部	7,721 ha	3,398 ha	国頭村、大宜味村、東村
西表島	20,822 ha	3,594 ha	竹富町
総面積	42,698 ha	24,467 ha	12 市町村
うち沖縄県	28,543 ha ○沖縄県総面積に占める割合は12.5% ○那覇市面積の約7倍	6,992 ha ○沖縄県総面積に占める割合は3.1% ○那覇市面積の約1.7倍	

世界自然遺産地域（沖縄島北部）



10 自然環境関係

世界自然遺産地域（西表島）



西表島、沖縄島北部の遺産登録地等の図面の詳細は、環境省のホームページ「奄美大島、徳之島、沖縄島北部及び西表島 世界自然遺産」(<https://kyushu.env.go.jp/okinawa/amami-okinawa/index.html>)をご覧ください。