


















那覇広域都市計画臨港地区の変更  
(沖縄県決定)  
「泊・新港臨港地区」

総 括 図

A 1 S=1 : 5,000  
A 3 S=1 : 10,000

凡 例			
	第一種低層住居専用地域		商業地域
	第二種低層住居専用地域		準工業地域
	第一種中高層住居専用地域		工業地域
	第二種中高層住居専用地域		工業専用地域
	第一種住居地域		市町村界
	第二種住居地域		現臨港地区
	準住居地域		増加部分
	近隣商業地域		那覇北道路(都市計画道路)



12号岸壁及び背後用地  
3.5ha

11号岸壁背後用地  
4.8ha

泊・新港臨港地区  
186.3ha

浦添ふ頭

新港ふ頭

泊ふ頭

浦添市

那覇市

