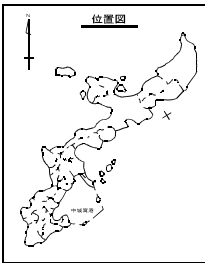


中城湾港（西原、与那原地区）実測平面図

S=1/6,000

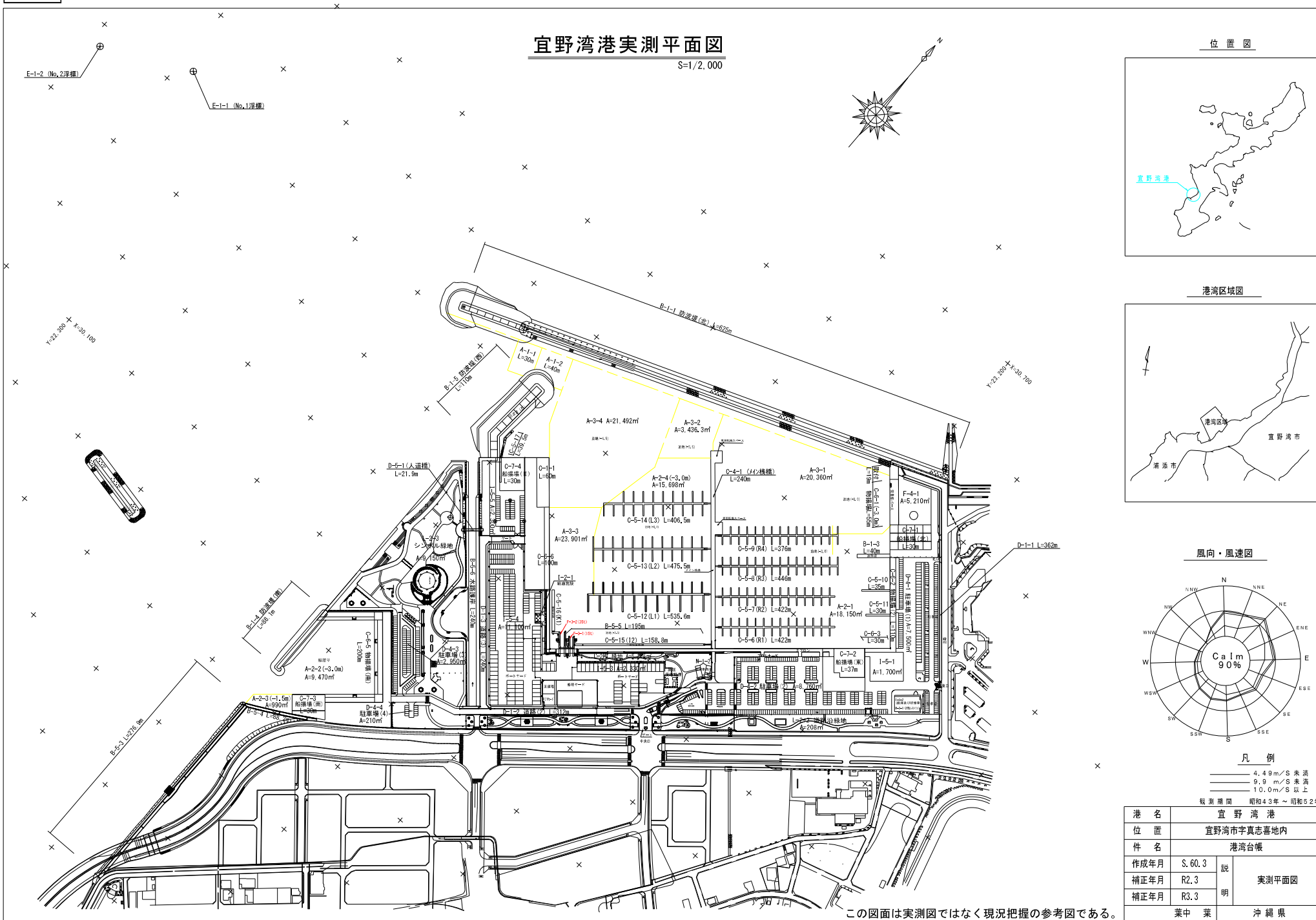


この図面は実測図ではなく現況把握の参考図である。

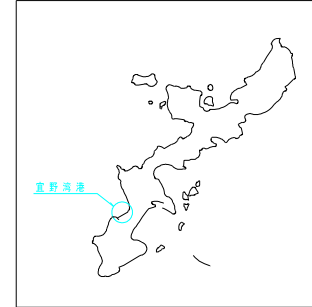
港名	中城湾港(西原与那原地区)		
位置	西原、与那原地内		
件名	港湾台帳		
作成年月	H.12.3	監 査	実測平面図
補正年月	H.30.3		
補正年月	R3.3		
製中 葉	葉中 葉	沖 縄 県	

宜野湾港実測平面図

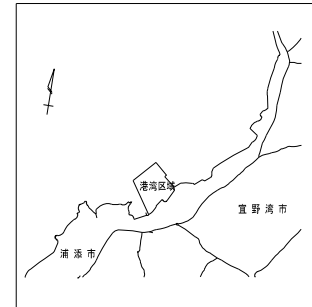
S=1/2,000



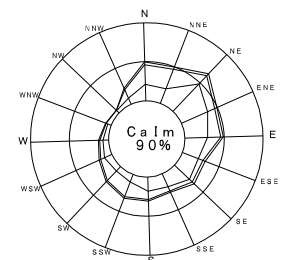
位置図



港湾区域図



風向・風速図



凡例

- 4.49m/s未満
- 9.9 m/s未満
- 10.0m/s以上

観測期間 昭和43年～昭和52年

港名	宜野湾港	
位置	宜野湾市字真志喜地内	
件名	港湾台帳	
作成年月	S. 60.3	説 明
補正年月	R2.3	
補正年月	R3.3	
製中葉	沖縄県	

この図面は実測図ではなく現況把握の参考図である。