事業名　：　漁港施設機能強化事業
地区名　：　港川地区港川漁港（沖縄県八重瀬町）

●地区の概要

当地区は、沖縄県本土の八重瀬町に位置し、八重瀬町唯一の漁港であり、主要な漁業形態はパヤオ漁ソデイカ漁となっている。

また、当漁港では製氷・貯氷施設、荷捌き所を有しており、漁業者の重要な生活拠点となっている。

●事業の目的

第1沖防波堤・第2沖防波堤共に過去複数回の被災を受けており、その都度現況復旧がなされている状況である。

そのため、被災を繰り返さないような施設の整備を目的としている。

被災回数
第1沖防波堤（５回）
H11、H14、H16、H26、H30
第2沖防波堤（４回）
H14、H15、H16、H30

事業内容

- 主な事業量　：　第1沖防波堤(改良)　200m
  第2沖防波堤(改良)　100m
- 事業費　：　965百万円
- 事業主体　：　沖縄県
- 事業期間　：　R5～R9

- 令和7年度実施要望額（事業費）：80,000千円
  （国　庫）：72,000千円
- 令和7年度実施予定箇所：
  第2沖防波堤(消波工・上部工・本体工一式)

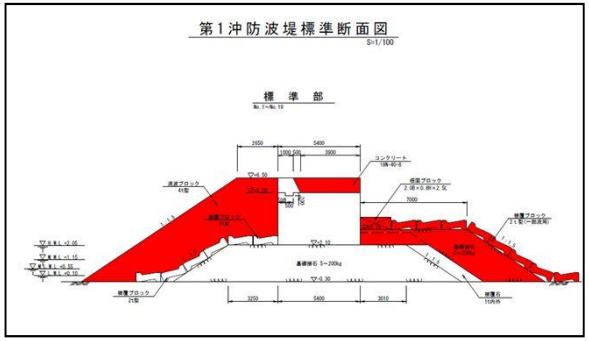

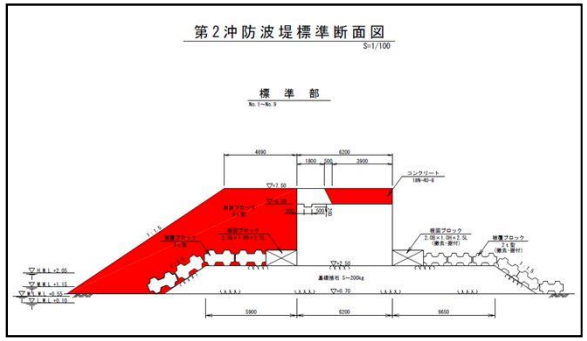

漁港施設機能強化事業
港川漁港事業計画平面図

漁港番号	種　別	所　管	事業主体	管理者	施工場所
5010210	第１種	沖　縄	沖縄県	沖縄県	沖縄県八重瀬町字港川

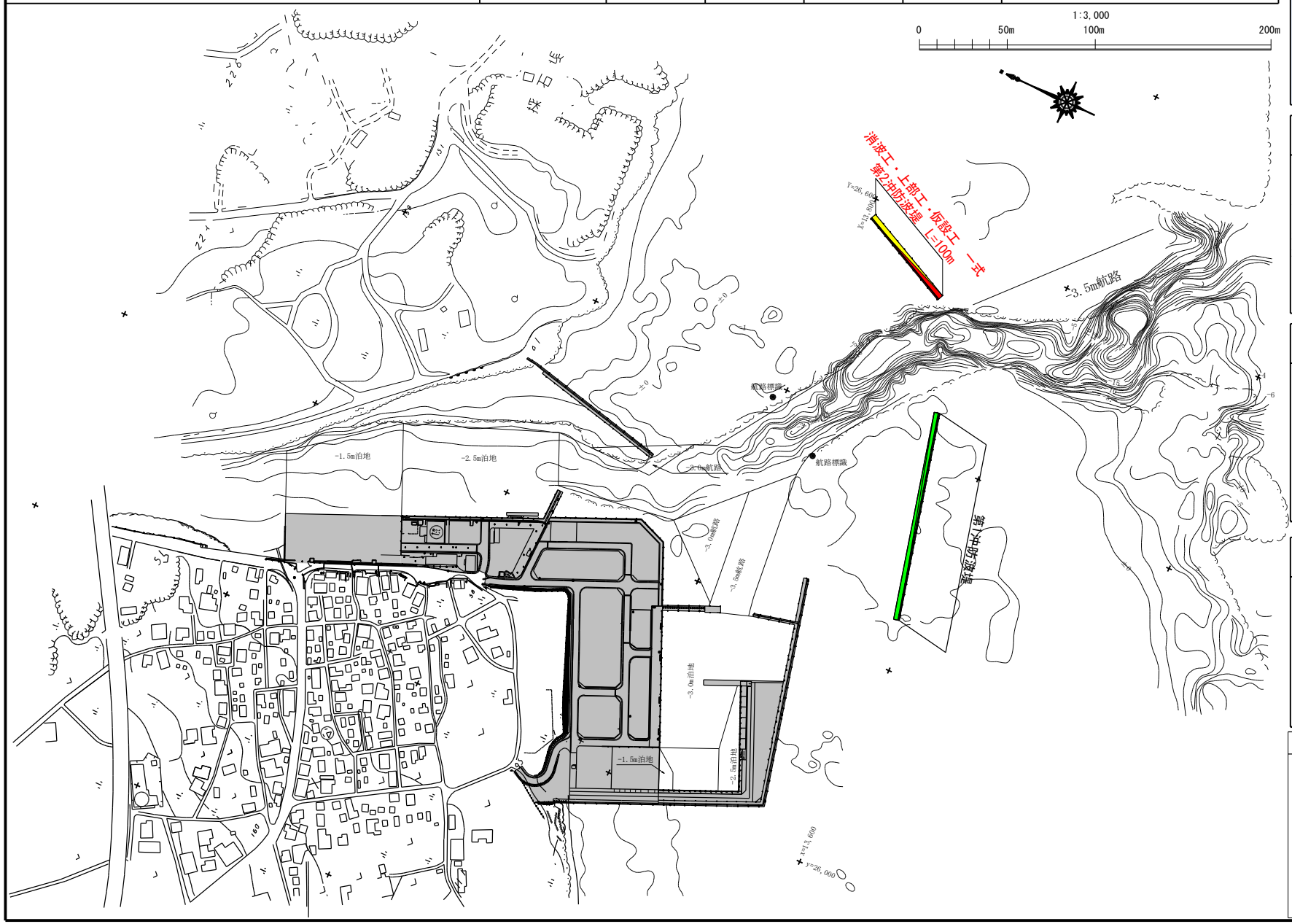

位置図

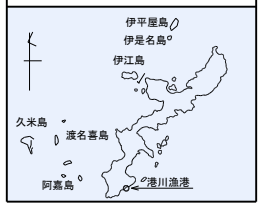

漁港区域図

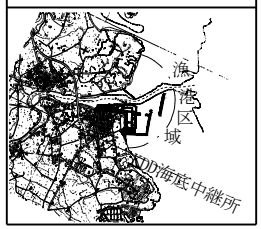

風向・風速図

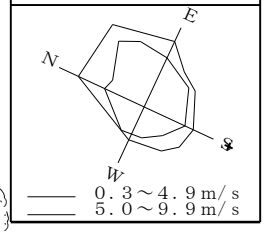

潮位図

H.W.L	+2.05
M.W.L	+1.15
M.L.W.L	+0.50
L.W.L	+0.05

凡例・・・

- 平成14年度～令和5年度に施行した施設
- 令和6年度施工する施設
- 令和7年度要求分
- 令和8年度以降に施工予定の施設
- その他の事業により令和6年度までに施工済みの施設
- その他事業による令和7年度以降計画

漁港施設機能強化事業
港川漁港事業計画平面図

漁港番号	種　別	所　管	事業主体	管理者	施工場所
5010210	第１種	沖　縄	沖縄県	沖縄県	沖縄県八重瀬町字港川

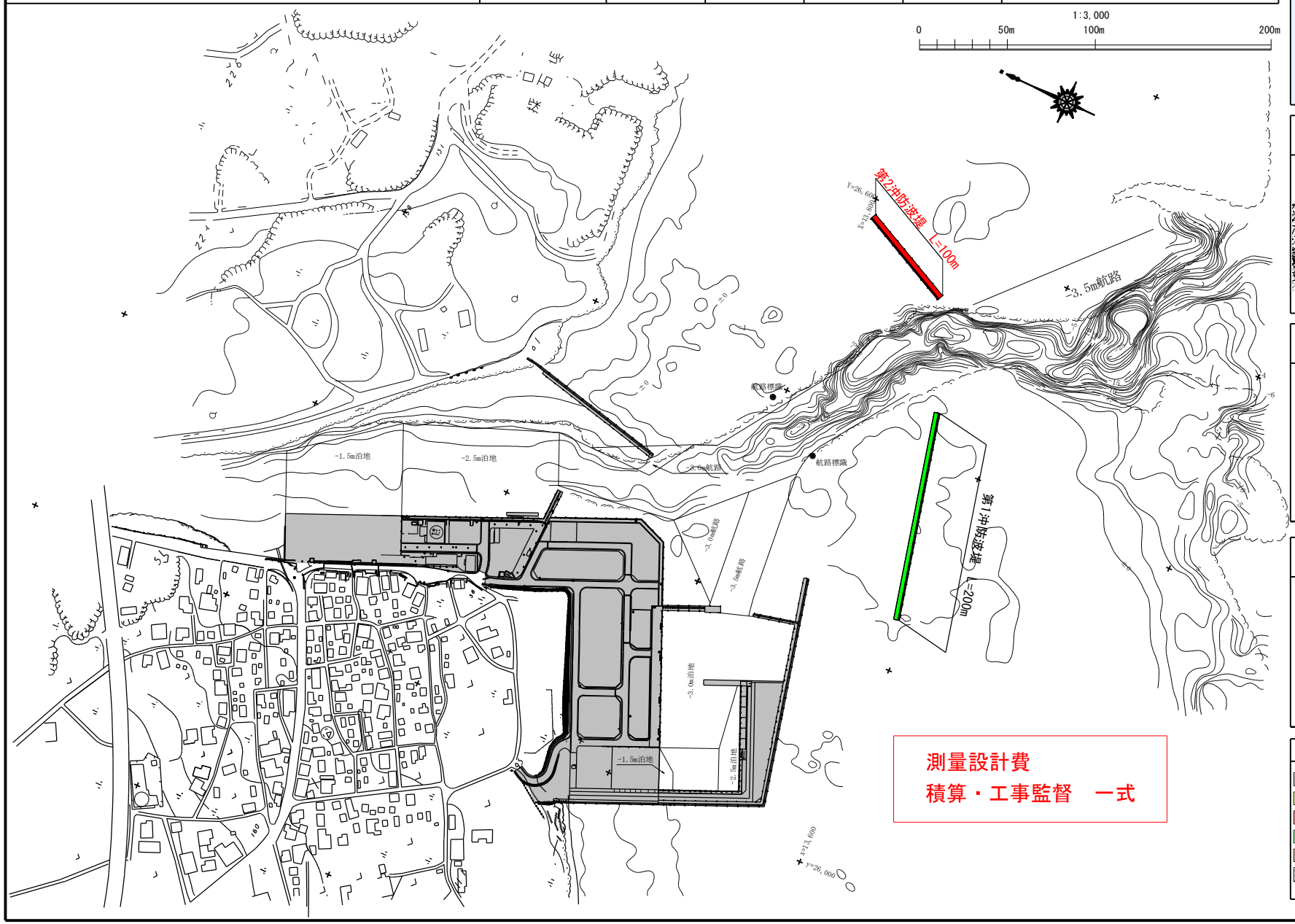

測量設計費
積算・工事監督　一式

位置図

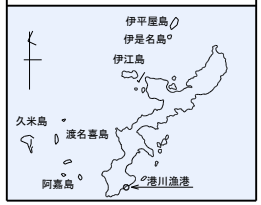

漁港区域図

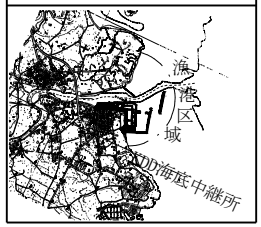

風向・風速図

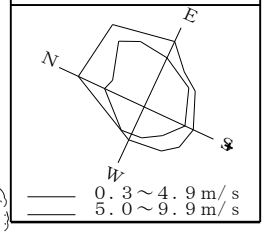

潮位図

H.W.L	+2.05
M.W.L	+1.15
M.L.W.L	+0.50
L.W.L	+0.05

凡例

- 平成14年度～令和5年度に施行した施設
- 令和6年度施工する施設
- 令和7年度要求分
- 令和8年度以降に施工予定の施設
- その他の事業により令和6年度までに施工済みの施設
- その他事業による令和7年度以降計画

年　月　日　測量・