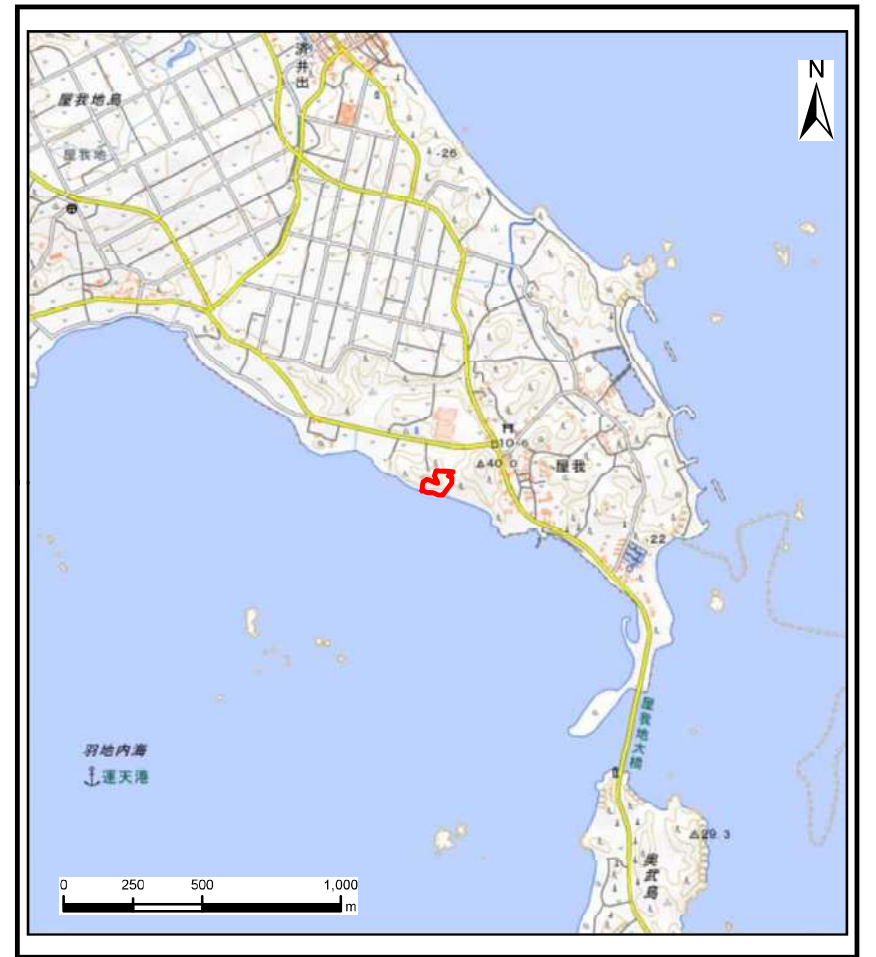


土砂災害警戒区域等の指定の公示に係る図書（その1）



(1/200,000)



(1/25,000)

様式-1(急)
土砂災害警戒区域・土砂災害特別警戒区域
位置図

自然現象の種類

急傾斜地の崩壊

箇所番号

209-Ⅲ-9

箇所名

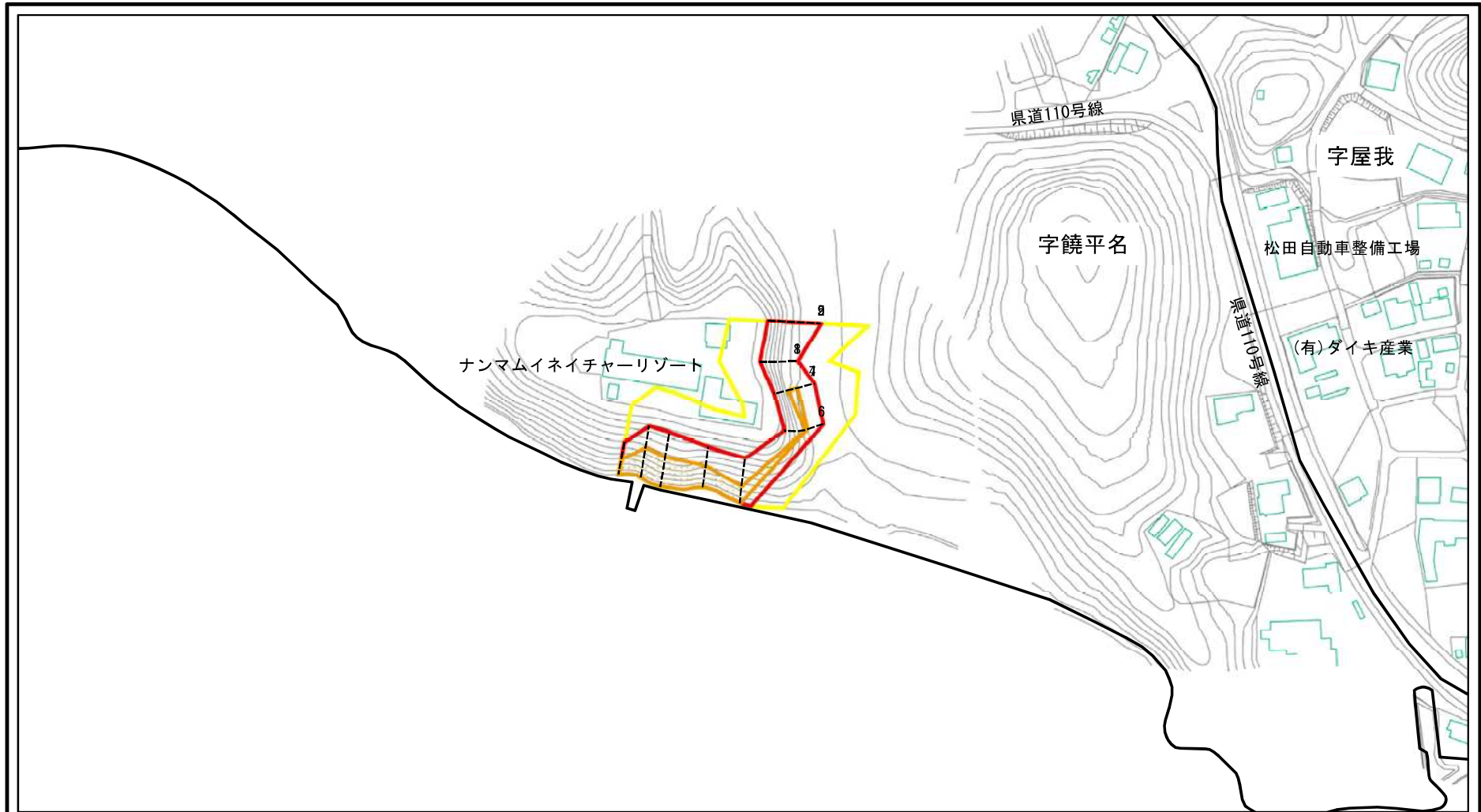
饒平名(1)

所在地

名護市字饒平名

「測量法に基づく国土地理院長承認（複製）R 5 OK f 3」
「本製品を複製する場合には、国土地理院の長の承認を得なければならない。」

土砂災害警戒区域等の指定の公示に係る図書(その2)



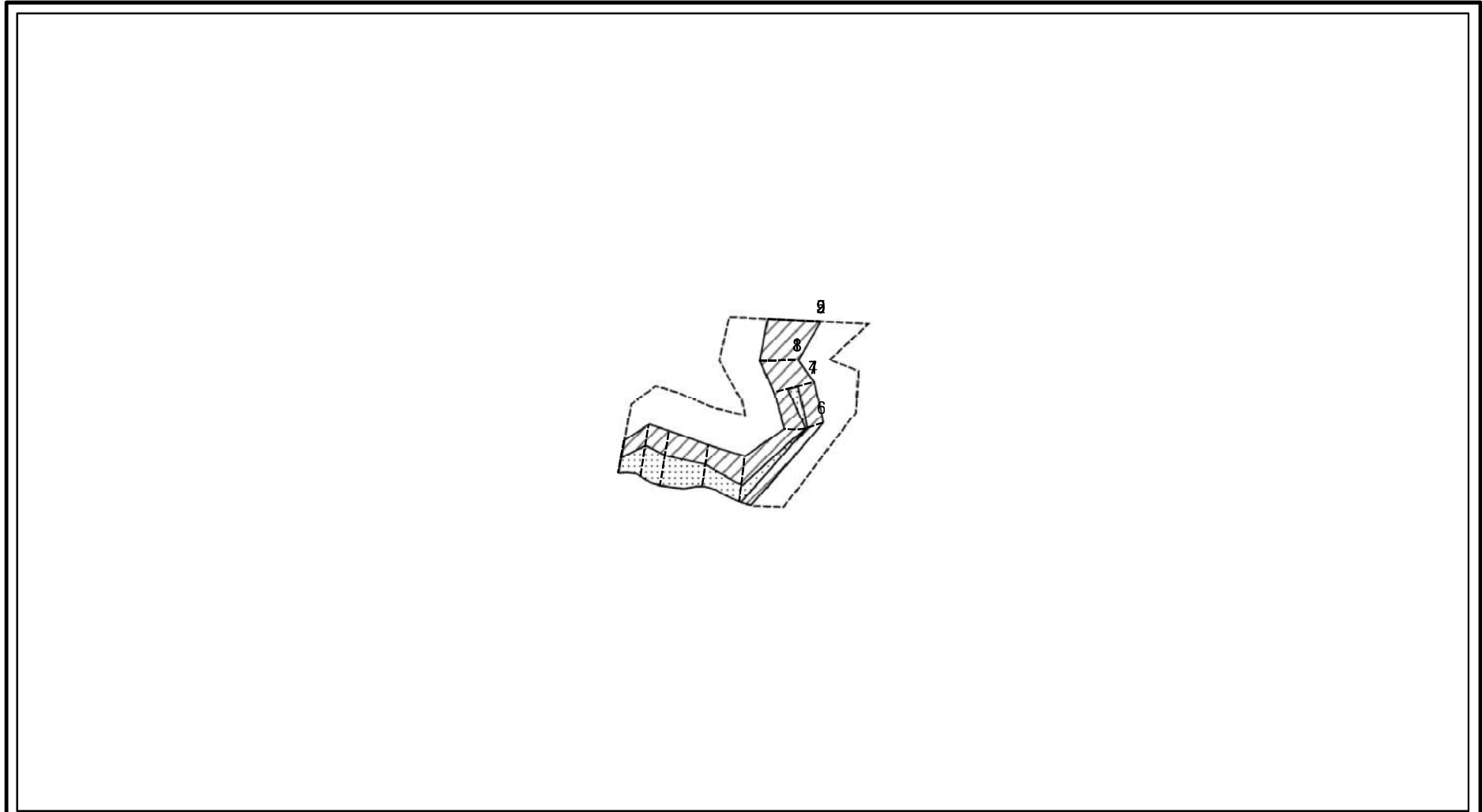
様式-2(急) 土砂災害警戒区域・土砂災害特別警戒区域 区域図(その1)	土砂災害防止法施行令第二条の基準に該当する区域		N 縮尺 1:2,500	自然現象の種類	急傾斜地の崩壊	箇所番号	209-III-9
	土砂災害防止法施行令第三条の基準に該当する区域			告示番号	沖縄県告示第66号 沖縄県告示第70号	区域名	饒平名(1)
	土砂等の(移動)高さが1m以下の場合、土砂等の移動による力が100kN/mを超える区域			告示年月日	令和7年2月18日	所在地	名護市字饒平名
	土砂等の堆積の高さが3mを超える区域						
	それ以外の区域						

土砂災害警戒区域等の指定の公示に係る図書(その2)



様式-2(急) 土砂災害警戒区域・土砂災害特別警戒区域 区域図(その1)	土砂災害防止法施行令第二条の基準に該当する区域		N 縮尺 1:2,500	自然現象の種類	急傾斜地の崩壊	箇所番号	209-III-9
	土砂災害防止法施行令第三条の基準に該当する区域			告示番号	沖縄県告示第66号 沖縄県告示第70号	箇所名	饒平名(1)
	土砂等の(移動)高さが1m以下の場合、土砂等の移動による力が100kN/mを超える区域		告示年月日	令和7年2月18日	所在地	名護市字饒平名	
	土砂等の堆積の高さが3mを超える区域						
それ以外の区域							

土砂災害警戒区域等の指定の公示に係る図書(その2-2)

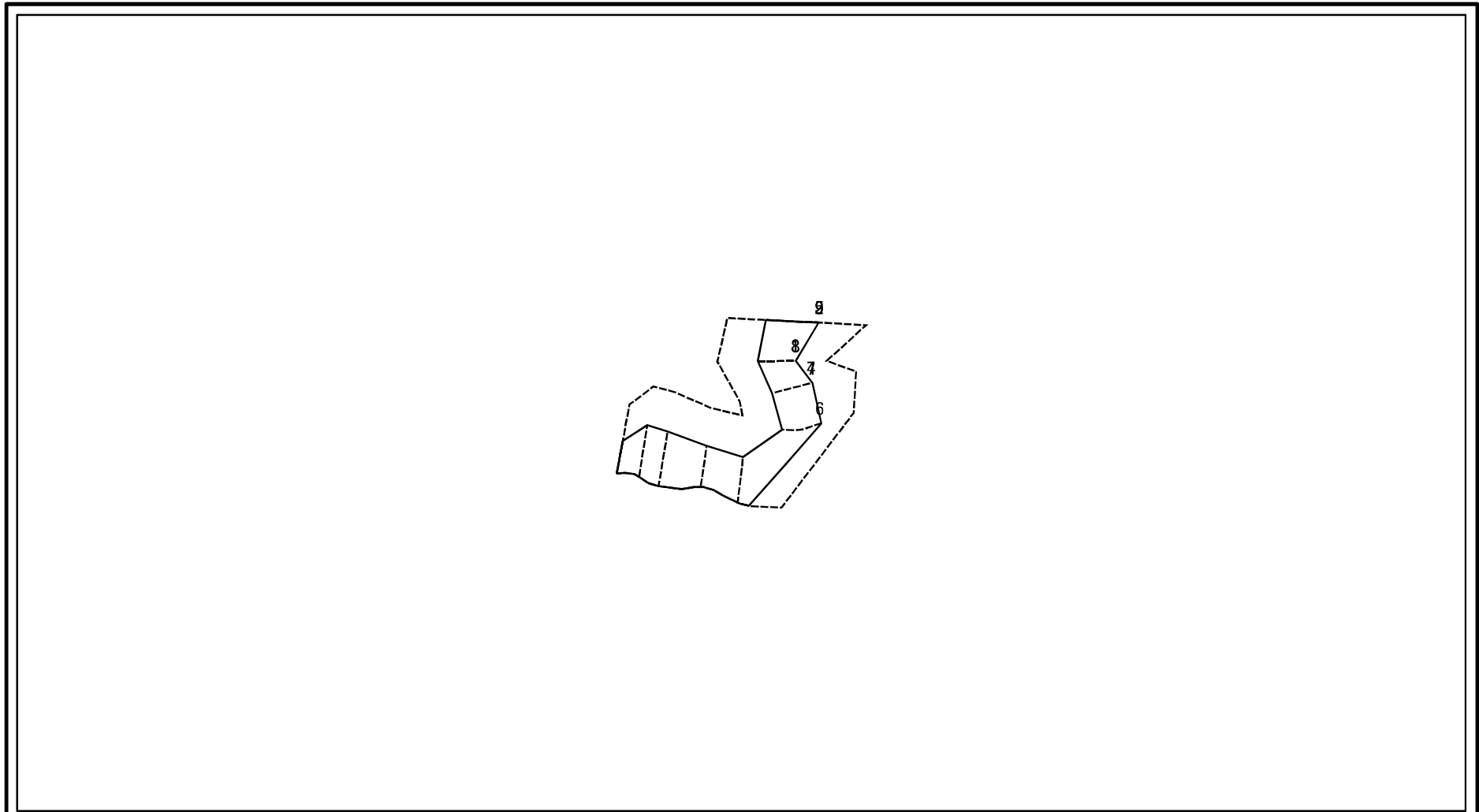


0 25 50 100
m

図中の数字は横断測線番号を示す

様式-2-2(急) 土砂災害特別警戒区域の区域区分図 (急傾斜地の崩壊に伴う土石等の移動により 建築物の地上部に作用すると想定される力)	土砂災害防止法施行令第二条の基準に該当する区域		N 縮尺 1:2,500	自然現象の種類	急傾斜地の崩壊	箇所番号	209-III-9
	土砂災害防止法施行令第三条の基準に該当する区域			告示番号	沖縄県告示第66号 沖縄県告示第70号	箇所名	饒平名(1)
	それ以外の区域			告示年月日	令和7年2月18日	所在地	名護市字饒平名

土砂災害警戒区域等の指定の公示に係る図書(その2-3)



0 25 50 100
m

図中の数字は横断測線番号を示す

様式-2-3(急) 土砂災害特別警戒区域の区域区分図 (急傾斜地の崩壊に伴う土石等の堆積により 建築物の地上部に作用すると想定される力)	土砂災害防止法施行令第二条の基準に該当する区域		N 縮尺 1:2,500	自然現象の種類	急傾斜地の崩壊	箇所番号	209-Ⅲ-9
	土砂災害防止法施行令第三条の基準に該当する区域			告示番号	沖縄県告示第66号 沖縄県告示第70号	箇所名	饒平名(1)
	それ以外の区域			告示年月日	令和7年2月18日	所在地	名護市宇饒平名

