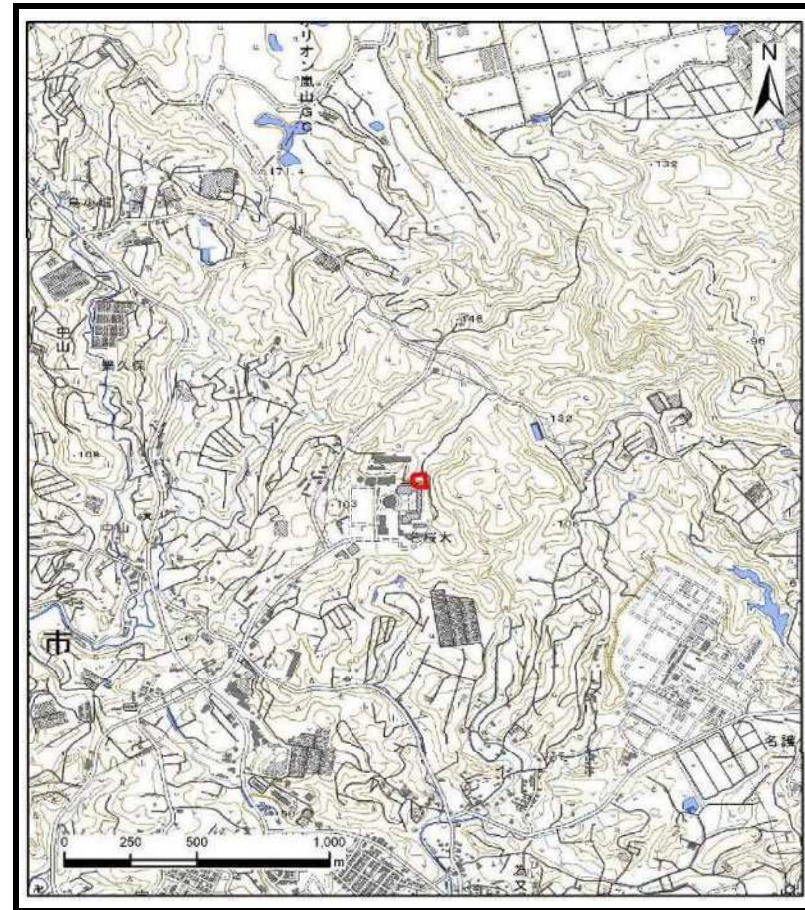


土砂災害警戒区域等の指定の公示に係る図書（その1）



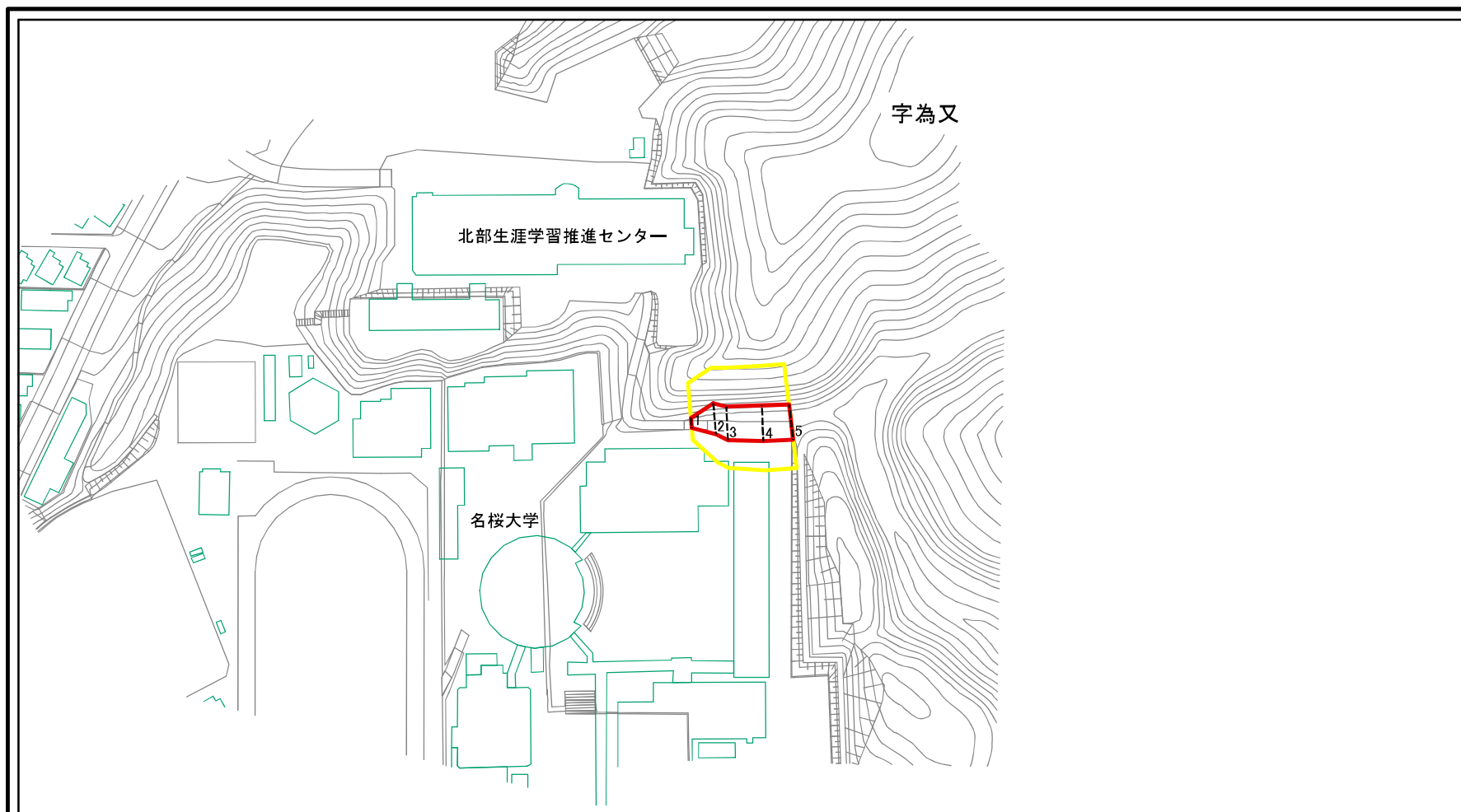
(1/200,000)



(1/25,000)

様式-1（急） 土砂災害警戒区域・土砂災害特別警戒区域 位置図	自然現象の種類	急傾斜地の崩壊
	箇所番号	209-Ⅲ-4
	区域名	為又(4)
	所在地	名護市字為又

土砂災害警戒区域等の指定の公示に係る図書(その2)



0 25 50 100
m

図中の数字は横断測線番号を示す

様式-2(急) 土砂災害警戒区域・土砂災害特別警戒区域 区域図(その1)	土砂災害防止法施行令第二条の基準に該当する区域		N 縮尺 1:2,500	自然現象の種類	急傾斜地の崩壊	箇所番号	209-III-4
	土砂災害防止法施行令第三条の基準に該当する区域			告示番号	沖縄県告示第66号 沖縄県告示第70号	箇所名	為又(4)
	土砂等の(移動)高さが1m以下の場合、土砂等の移動による力が100kN/m ² を超える区域			告示年月日	令和7年2月18日	所在地	名護市字為又
	土砂等の堆積の高さが3mを超える区域						
それ以外の区域							

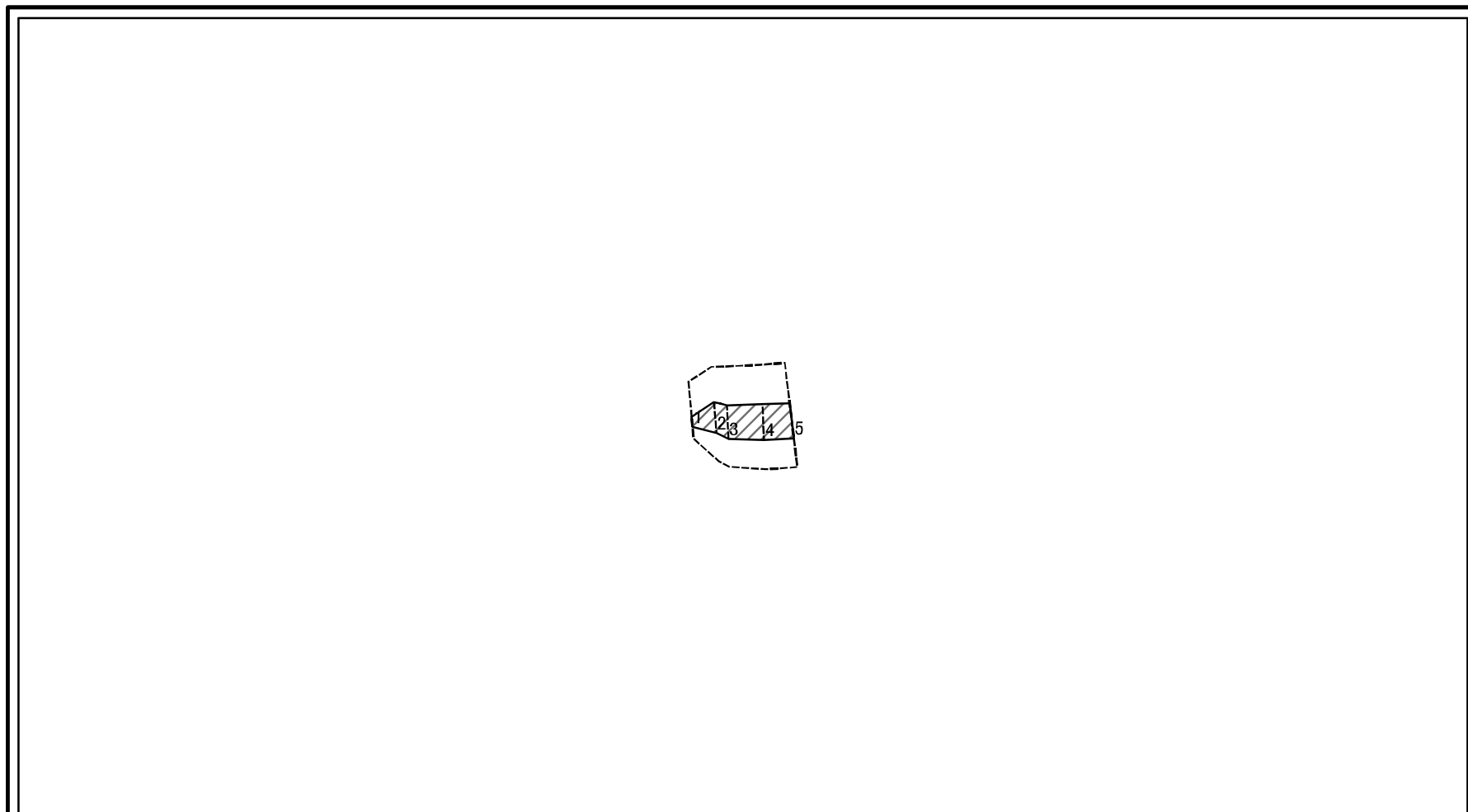
土砂災害警戒区域等の指定の公示に係る図書(その2)



図中の数字は横断測線番号を示す

様式-2(急) 土砂災害警戒区域・土砂災害特別警戒区域 区域図(その1)	土砂災害防止法施行令第二条の基準に該当する区域		N 縮尺 1:2,500	自然現象の種類	急傾斜地の崩壊	箇所番号	209-Ⅲ-4
	土砂災害防止法施行令第三条の基準に該当する区域			告示番号	沖縄県告示第66号 沖縄県告示第70号	箇所名	為又(4)
	土砂等の(移動)高さが1m以下の場合、土砂等の移動による力が100kN/m ² を超える区域		告示年月日	令和7年2月18日	所在地	名護市字為又	
	土砂等の堆積の高さが3mを超える区域						
それ以外の区域							

土砂災害警戒区域等の指定の公示に係る図書(その2-2)

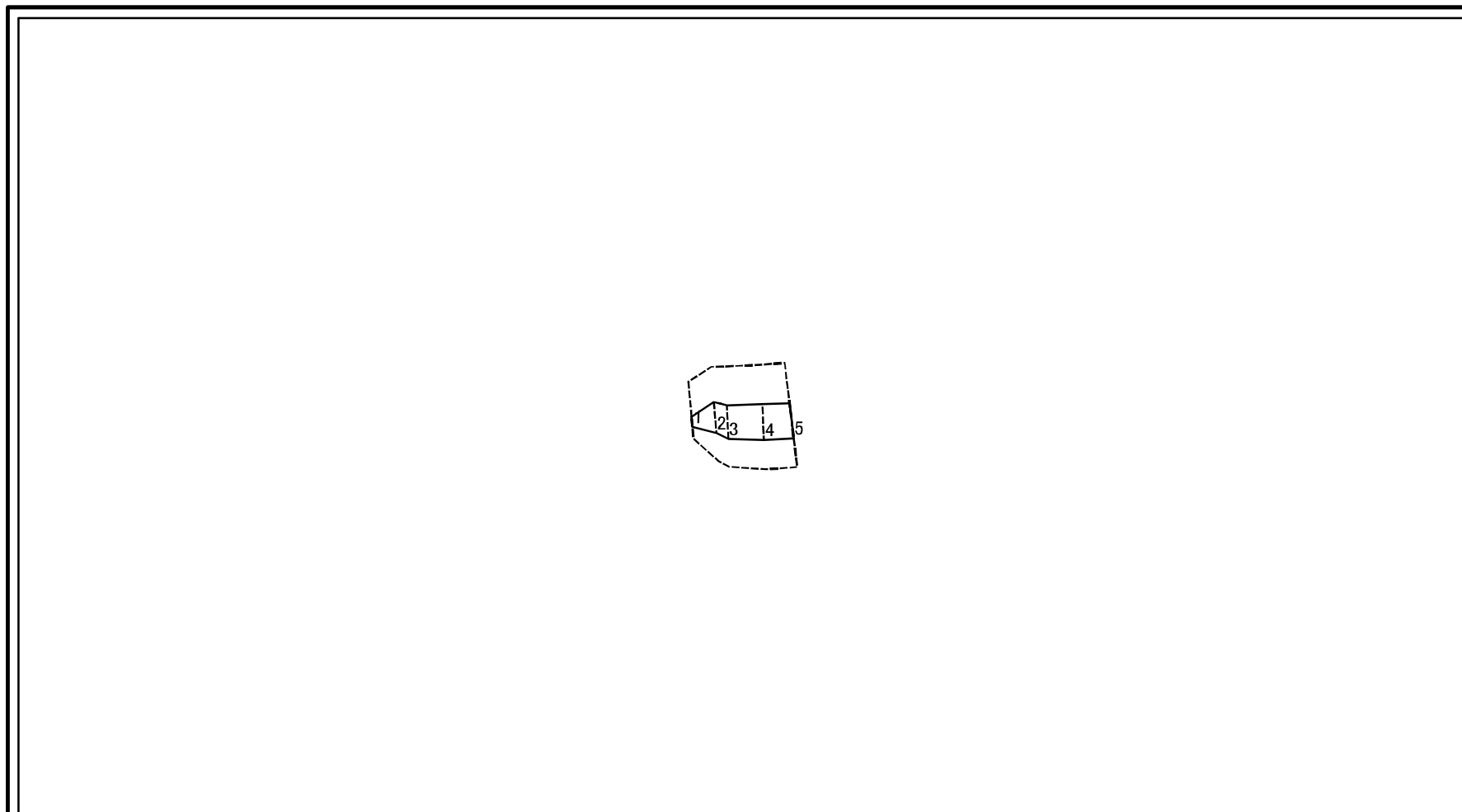


0 25 50 100
m

図中の数字は横断測線番号を示す

様式-2-2(急) 土砂災害特別警戒区域の区域区分図 (急傾斜地の崩壊に伴う土石等の移動により 建築物の地上部に作用すると想定される力)	土砂災害防止法施行令第二条の基準に該当する区域		N	自然現象の種類	急傾斜地の崩壊	箇所番号	209-Ⅲ-4
	土砂災害防止法施行令第三条の基準に該当する区域			告示番号	沖縄県告示第66号 沖縄県告示第70号	箇所名	為又(4)
	それ以外の区域		縮尺	1:2,500	告示年月日	令和7年2月18日	所在地

土砂災害警戒区域等の指定の公示に係る図書(その2-3)



0 25 50 100
m

図中の数字は横断測線番号を示す

様式-2-3(急) 土砂災害特別警戒区域の区域区分図 (急傾斜地の崩壊に伴う土石等の堆積により 建築物の地上部に作用すると想定される力)	土砂災害防止法施行令第二条の基準に該当する区域		N 縮尺 1:2,500	自然現象の種類	急傾斜地の崩壊	箇所番号	209-Ⅲ-4
	土砂災害防止法施行令第三条の基準に該当する区域			告示番号	沖縄県告示第66号 沖縄県告示第70号	箇所名	為又(4)
	それ以外の区域			告示年月日	令和7年2月18日	所在地	名護市字為又

土砂災害警戒区域等の指定の公示に係る図書(その3)

(1/1)

横断測線の区間	土石等の移動により建築物の地上部に作用すると想定される力				土石等の堆積により建築物の地上部に作用すると想定される力			
	土石等の(移動)高さが1m以下の場合、土石等の移動による力が100kN/m ² を超える区域		それ以外の区域		土石等の堆積の高さが3mを超える区域		それ以外の区域	
	力の大きさのうち最大のもの (kN/m ²)	土石等の高さ (m)	力の大きさのうち最大のもの (kN/m ²)	土石等の高さ (m)	力の大きさのうち最大のもの (kN/m ²)	土石等の高さ (m)	力の大きさのうち最大のもの (kN/m ²)	土石等の高さ (m)
1 ~ 2	-	-	98.36	1.00	-	-	12.07	2.26
2 ~ 3	-	-	98.36	1.00	-	-	12.07	2.26
3 ~ 4	-	-	95.07	1.00	-	-	10.95	2.05
4 ~ 5	-	-	95.07	1.00	-	-	10.76	2.01
~								
~								
~								
~								
~								
~								
~								
~								
~								
~								
~								
~								
~								
~								
~								
~								
~								
~								
~								
~								
~								
~								
~								
~								
~								
~								
~								
~								
~								
~								
~								

様式一3(急) 建築物の構造の規制に必要な衝撃に関する事項	自然現象の種類 急傾斜地の崩壊	箇所番号 209-III-4	告示番号 沖縄県告示第66号 沖縄県告示第70号
	告示年月日 令和7年2月18日	箇所名 為又(4)	所在地 名護市字為又