

土砂災害警戒区域等の指定の公示に係る図書（その1）



(1/200,000)

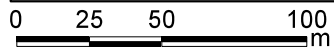
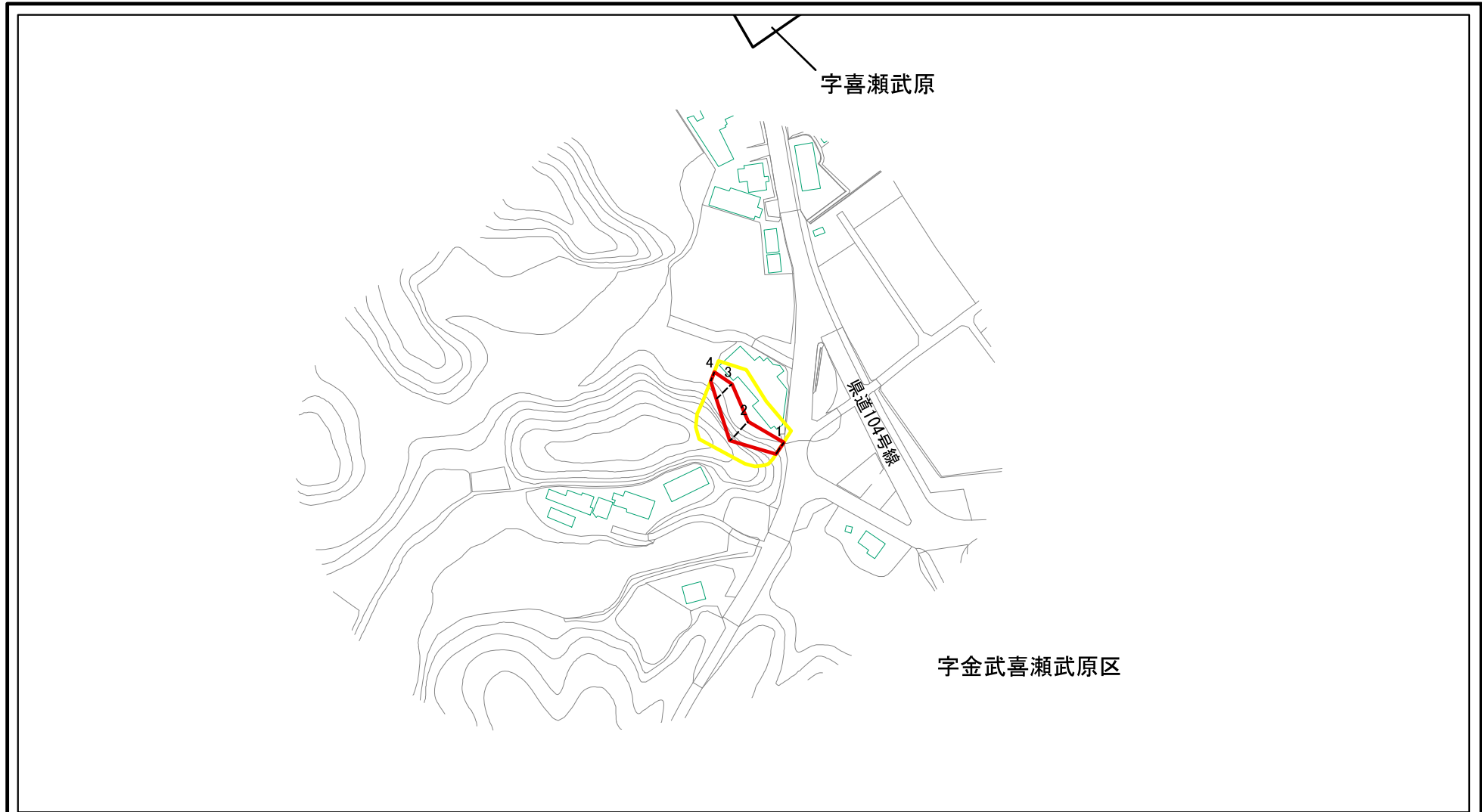


(1/25,000)

様式-1(急) 土砂災害警戒区域・土砂災害特別警戒区域 位置図	自然現象の種類	急傾斜地の崩壊
	箇所番号	314-K002
	箇所名	金武(4) (仮名)
	所在地	国頭郡金武町字金武 (喜瀬武原区)

「測量法に基づく国土地理院長承認（複製）R 5 0K f 3」
 「本製品を複製する場合には、国土地理院の長の承認を得なければならない。」

土砂災害警戒区域等の指定の公示に係る図書(その2)



図中の数字は横断測線番号を示す

様式-2(急) 土砂災害警戒区域・土砂災害特別警戒区域 区域図(その1)	土砂災害防止法施行令第二条の基準に該当する区域		土 縮尺 1:2,500	自然現象の種類	急傾斜地の崩壊	箇所番号	314-K002
	土砂災害防止法施行令第三条の基準に該当する区域			告示番号		箇所名	金武(4) (仮名)
	それ以外の区域			告示年月日		所在地	国頭郡金武町字金武(喜瀬武原区)

土砂災害警戒区域等の指定の公示に係る図書(その2)

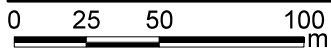



0 25 50 100
m

図中の数字は横断測線番号を示す

様式-2(急) 土砂災害警戒区域・土砂災害特別警戒区域 区域図(その1)	土砂災害防止法施行令第二条の基準に該当する区域		土 縮尺 1:2,500	自然現象の種類	急傾斜地の崩壊	箇所番号	314-K002
	土砂災害防止法施行令第三条の基準に該当する区域			告示番号		箇所名	金武(4) (仮名)
	土砂等の(移動)高さが1m以下の場合、土砂等の移動による力が100kN/mを超える区域			告示年月日		所在地	国頭郡金武町字金武(喜瀬武原区)
	土砂等の堆積の高さが3mを超える区域						
	それ以外の区域						


土砂災害警戒区域等の指定の公示に係る図書(その2-2)



図中の数字は横断測線番号を示す

様式-2-2(急) 土砂災害特別警戒区域の区域区分図 (急傾斜地の崩壊に伴う土石等の移動により建築物の地上部に作用すると想定される力)	土砂災害防止法施行令第二条の基準に該当する区域		± 縮尺 1:2,500	自然現象の種類	急傾斜地の崩壊	箇所番号	314-K002	
	土砂災害防止法施行令第三条の基準に該当する区域	土石等の(移動)高さが1m以下の場合、 土石等の移動による力が100kN/mを超える区域			告示番号		箇所名	金武(4) (仮名)
	それ以外の区域			告示年月日		所在地	国頭郡金武町字金武(喜瀬武原区)	

土砂災害警戒区域等の指定の公示に係る図書(その2-3)



0 25 50 100
m

図中の数字は横断測線番号を示す

様式-2-3(急) 土砂災害特別警戒区域の区域区分図 (急傾斜地の崩壊に伴う土石等の堆積により 建築物の地上部に作用すると想定される力)	土砂災害防止法施行令第二条の基準に該当する区域		土 縮尺 1:2,500	自然現象の種類	急傾斜地の崩壊	箇所番号	314-K002
	土砂災害防止法施行令第三条の基準に該当する区域			告示番号		箇所名	金武(4) (仮名)
	それ以外の区域			告示年月日		所在地	国頭郡金武町字金武(喜瀬武原区)

