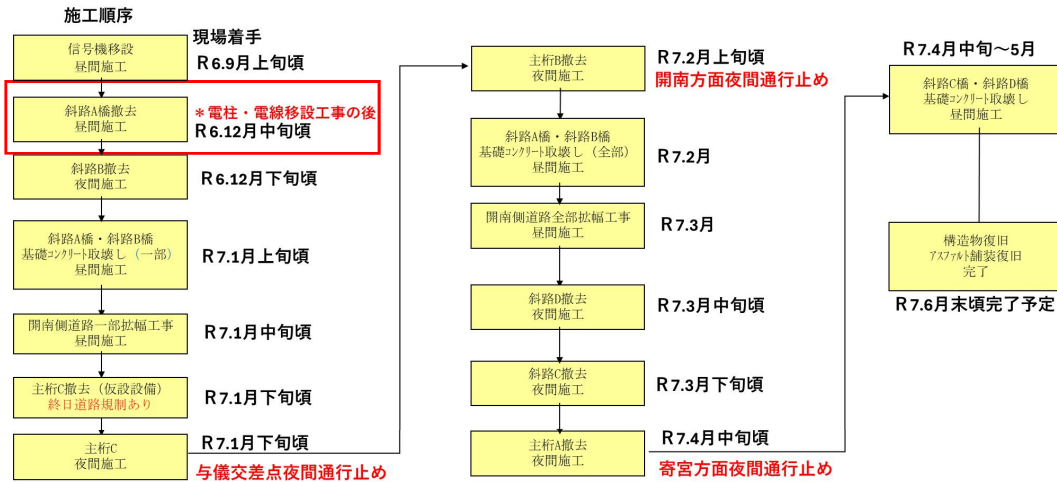


真地久茂地線与儀歩道橋撤去工事（R6）について工事説明会

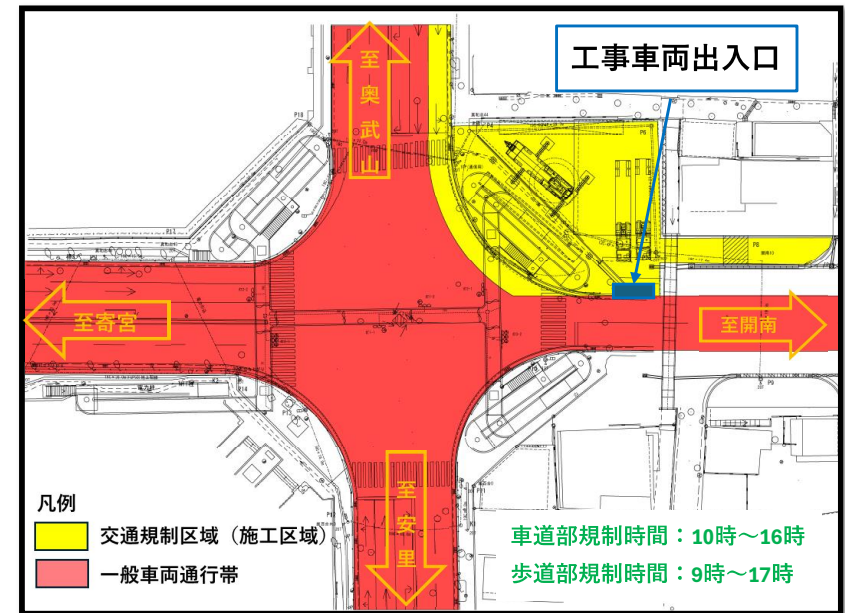
道路規制方法は交通状況考慮し状況に応じて時間帯、規制方法が変更となる場合があります。

4-2. 工事範囲及び交通規制について




斜路A橋撤去に伴う交通規制（約10日間）
歩道部規制、交通誘導員による歩行者の誘導
車道部規制、車線減少

奥武山より開南向け左折車線規制



斜路A橋撤去（昼間施工）

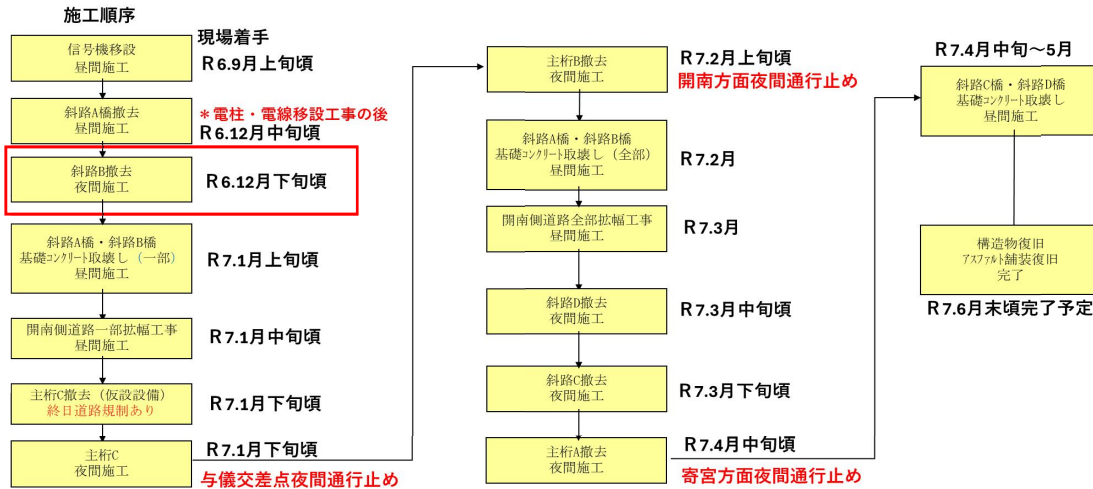


南部土木事務所 街路公園班

真地久茂地線与儀歩道橋撤去工事（R6）について工事説明会

道路規制方法は交通状況考慮し状況に応じて時間帯、規制方法が変更となる場合があります。

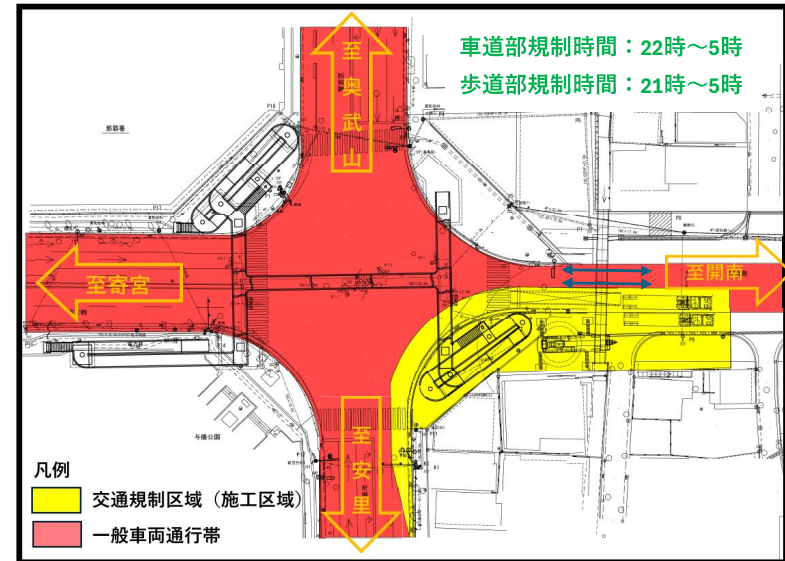
4-3. 工事範囲及び交通規制について




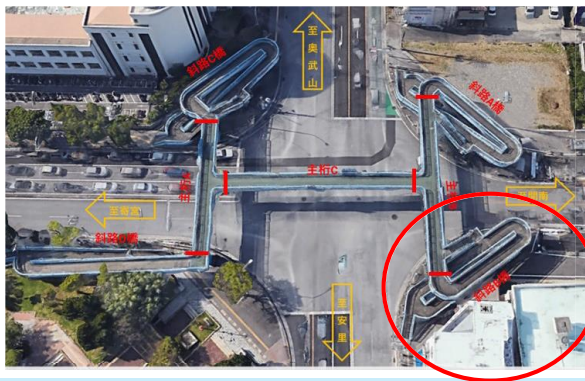
斜路B橋撤去に伴う交通規制（約10日間）

歩道部規制、交通誘導員による誘導
車道部規制、片側交互通行・車線減少

開南側道路片側交互通行・安里側車線減少



斜路B橋撤去（夜間施工）

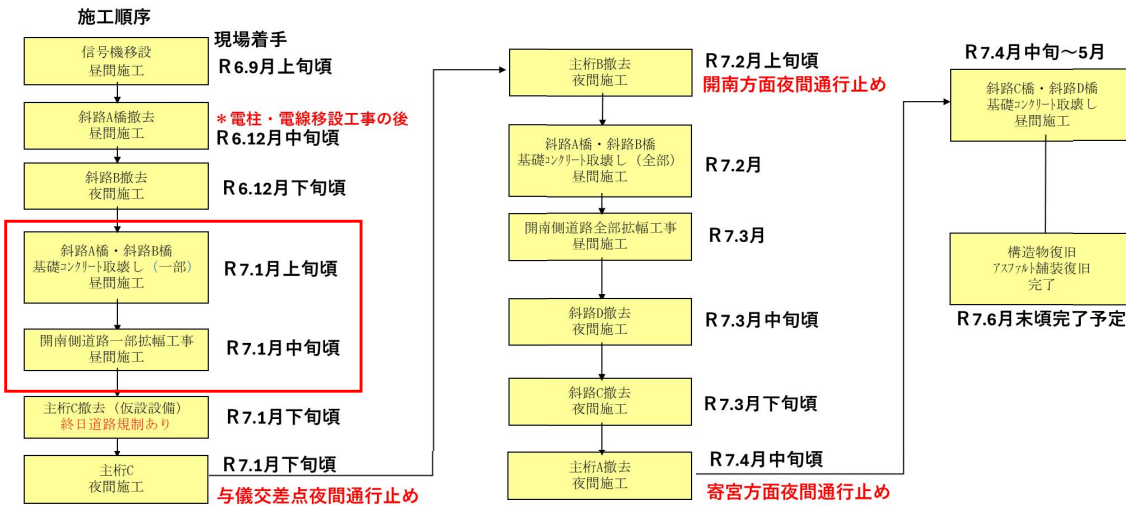


南部土木事務所 街路公園班

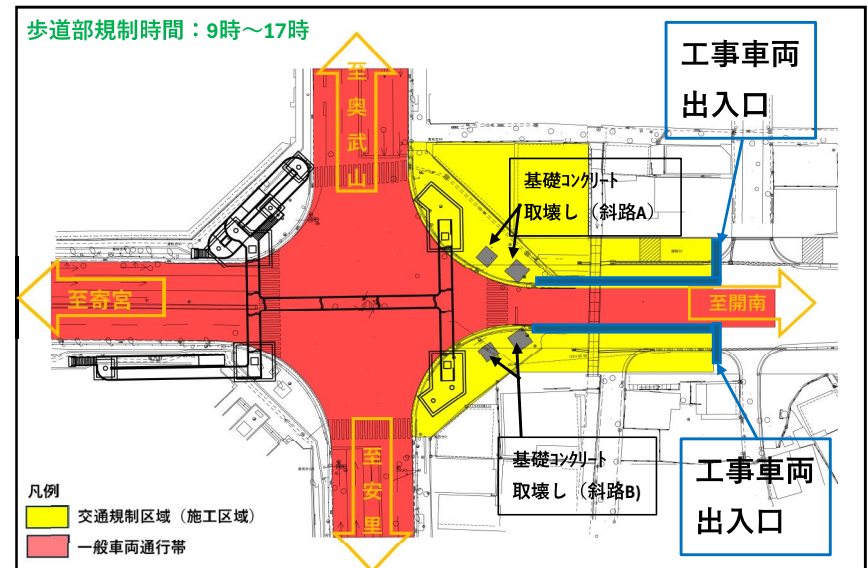
真地久茂地線与儀歩道橋撤去工事（R6）について工事説明会

道路規制方法は交通状況考慮し状況に応じて時間帯、規制方法が変更となる場合があります。

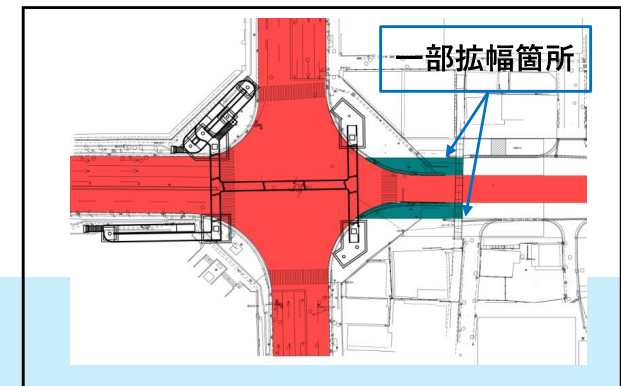
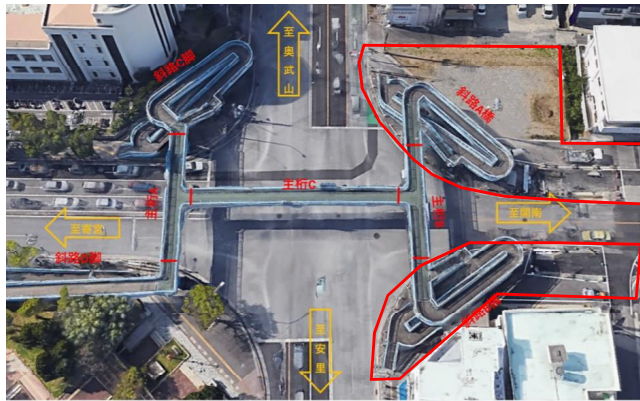
4-4. 工事範囲及び交通規制について



斜路A橋・斜路B橋基礎コンクリート撤去及び
開南側道路一部拡幅工事に伴う交通規制（約18日間）
歩道部規制、交通誘導員による誘導



斜路A橋・斜路B橋基礎コンクリート撤去及び開南側道路一部拡幅工事（昼間施工）

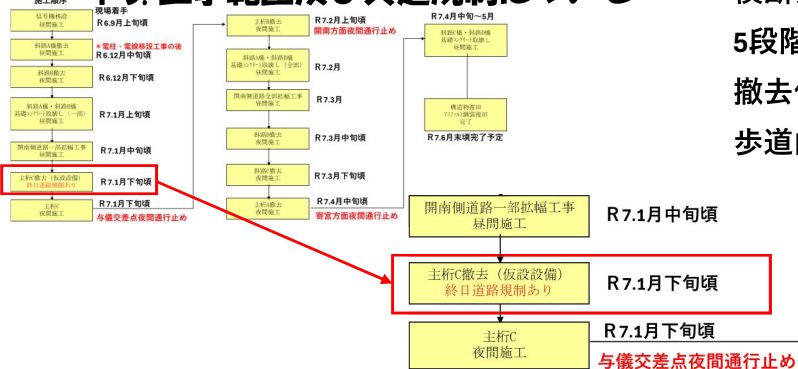


南部土木事務所 街路公園班

真地久茂地線与儀歩道橋撤去工事 (R6) について工事説明会

道路規制方法は交通状況考慮し状況に応じて時間帯、規制方法が変更となる場合があります。

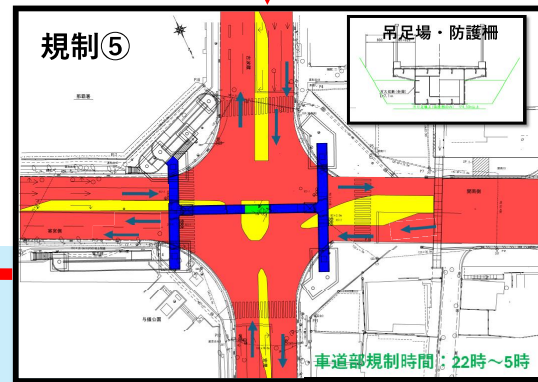
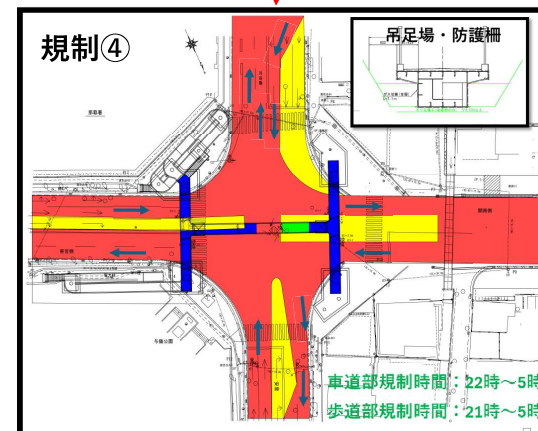
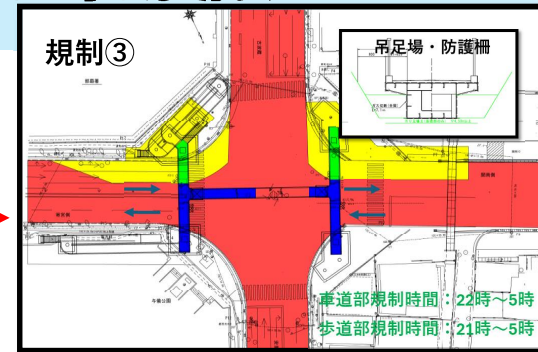
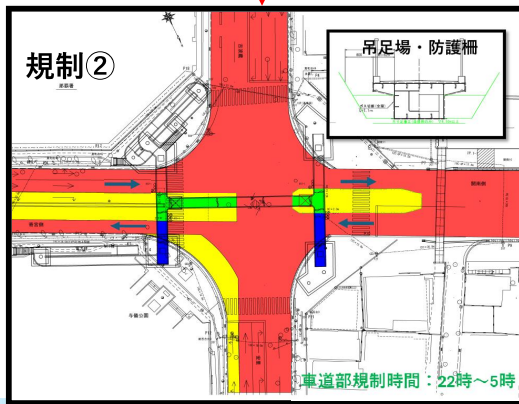
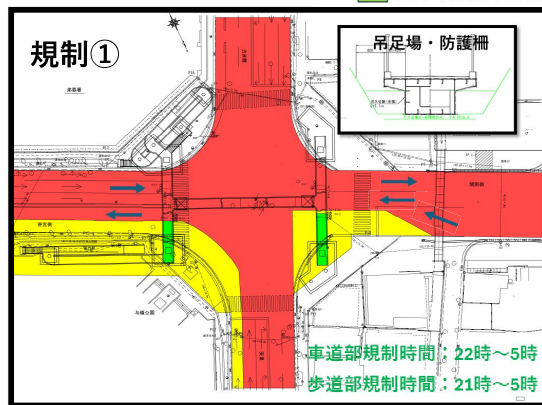
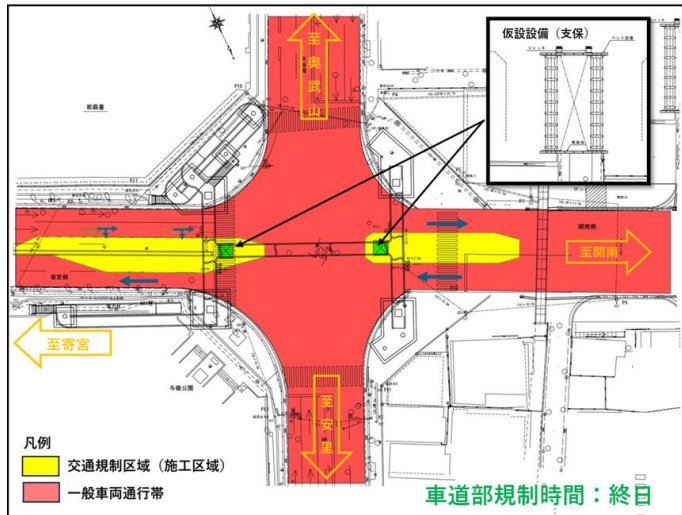
4-5. 工事範囲及び交通規制について



横断歩道主桁撤去に必要な仮設足場設置 (約10日間)
 5段階分割して施工各路線規制あり
 撤去作業は順序は逆から規制
 歩道内歩行者規制



主桁C撤去に必要な仮設設備 (支保) 設置に伴う規制 (夜間施工)
 寄宮側道路中央部2車線規制 (5日間)

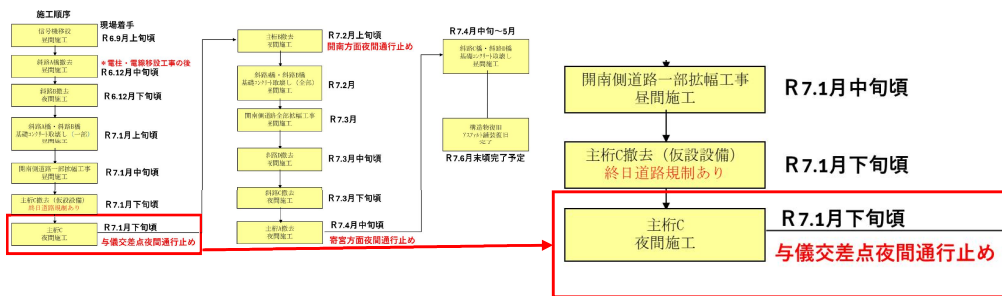


南部土木事務所 街路公園班

真地久茂地線与儀歩道橋撤去工事（R6）について工事説明会

道路規制方法は交通状況考慮し状況に応じて時間帯、規制方法が変更となる場合があります。

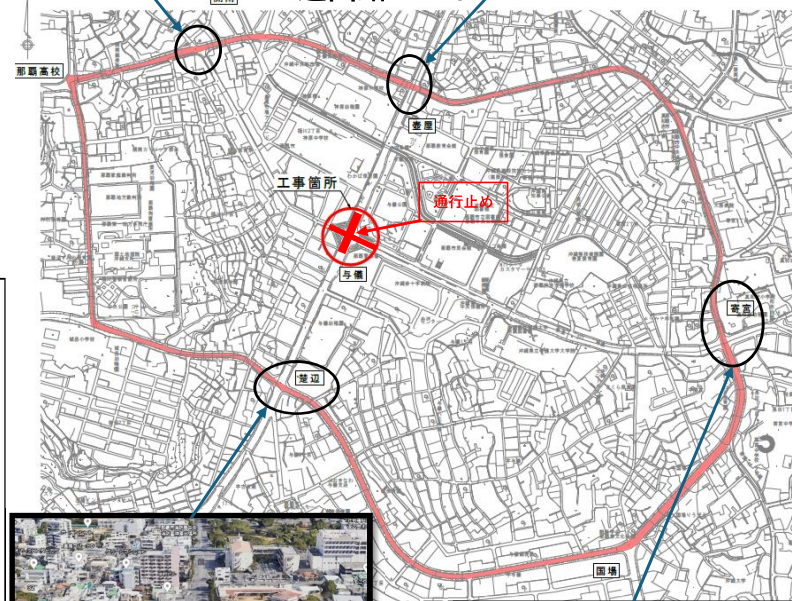
4-6. 工事範囲及び交通規制について




開南交差点



壺川交差点

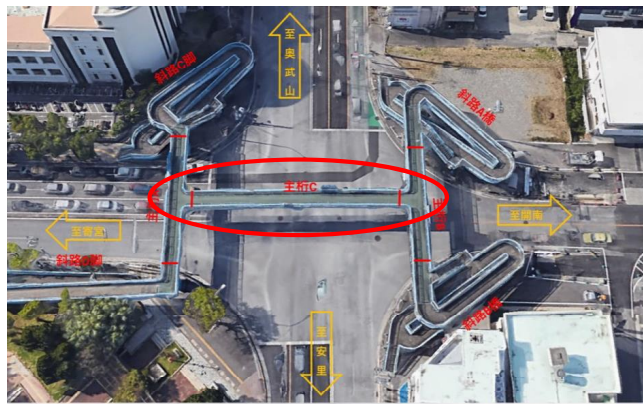


楚辺交差点



寄宮交差点

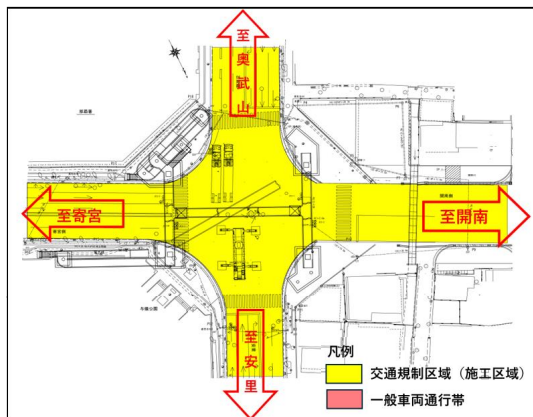
主桁C撤去（夜間施工）与儀交差点通行止め



主桁C

国道330号横断部

主桁C撤去に伴う交通規制（1日間）
通行止め準備規制車線減少は22時開始
与儀交差点通行止め（23時～5時）



南部土木事務所 街路公園班