

第2 産 業

1 島別産業別就業者数(15歳以上)

令和2年国勢調査(R2.10.1現在)

区分 島名	総数 (A+B+C+D)		第1次産業			第2次産業			第3次産業														分類不能 (D)							
			小計 (A)	農業、 林業	うち農業	漁業	小計 (B)	鉱業	建設業	製造業	小計 (C)	電力 熱水	気 力 給 水	情 報 通 信	運 輸 業 郵 便 業	卸 売 業 小 売 業	金 融 業 保 険 業	不 動 産 業 物 品 賃 貸 業	学 研 究 技 術 業	宿 歌 サ ー ビ ス 業	泊 業 食 料 ビ ジ ネ ッ ス	生 活 サ ー ビ ス 業		活 動 サ ー ビ ス 業	教 育 支 援	医 療 福 祉	復 活 サ ー ビ ス 業	合 ス テ ー ジ 業	サ ー ビ ス 業	公 務
伊平屋島	総数	595	127	87	85	40	123	1	98	24	344	0	0	20	38	0	7	2	54	3	36	54	25	27	78	1				
	男	370	111	71	69	40	93	1	82	10	166	0	0	16	13	0	5	0	14	1	17	13	14	21	52	0				
	女	225	16	16	16	0	30	0	16	14	178	0	0	4	25	0	2	2	40	2	19	41	11	6	26	1				
野甫島	総数	51	4	3	3	1	14	0	5	9	33	0	0	1	0	0	0	0	4	0	15	3	5	0	5	0				
	男	28	3	2	2	1	9	0	5	4	16	0	0	1	0	0	0	0	2	0	8	0	3	0	2	0				
	女	23	1	1	1	0	5	0	0	5	17	0	0	0	0	0	0	0	2	0	7	3	2	0	3	0				
伊是名島	総数	689	170	136	136	34	113	1	79	33	406	2	1	32	37	1	3	4	34	7	43	84	55	28	75	0				
	男	435	139	108	108	31	98	1	71	26	198	2	0	26	13	0	3	3	13	3	11	15	31	21	57	0				
	女	254	31	28	28	3	15	0	8	7	208	0	1	6	24	1	0	1	21	4	32	69	24	7	18	0				
伊江島	総数	2,218	776	733	732	43	290	2	203	85	1,148	2	4	60	179	4	5	11	241	51	100	208	44	90	149	4				
	男	1,265	533	491	490	42	217	2	172	43	512	2	2	49	64	0	2	9	86	30	28	39	26	73	102	3				
	女	953	243	242	242	1	73	0	31	42	636	0	2	11	115	4	3	2	155	21	72	169	18	17	47	1				
水納島	総数	-	-	-	-	-	-	-	-	-	-	-	-	-	-	-	-	-	-	-	-	-	-	-	-	-	-			
	男	-	-	-	-	-	-	-	-	-	-	-	-	-	-	-	-	-	-	-	-	-	-	-	-	-	-			
	女	-	-	-	-	-	-	-	-	-	-	-	-	-	-	-	-	-	-	-	-	-	-	-	-	-	-			
北部 圏域	総数	3,553	1,077	959	956	118	540	4	385	151	1,931	4	5	113	254	5	15	17	333	61	194	349	129	145	307	5				
	男	2,098	786	672	669	114	417	4	330	83	892	4	2	92	90	0	10	12	115	34	64	67	74	115	213	3				
	女	1,455	291	287	287	4	123	0	55	68	1,039	0	3	21	164	5	5	5	218	27	130	282	55	30	94	2				
津堅島	総数	89	47	12	12	35	3	0	3	0	29	0	0	2	4	0	0	0	4	1	2	11	1	4	0	10				
	男	60	43	9	9	34	2	0	2	0	9	0	0	1	2	0	0	0	1	0	0	2	0	3	0	6				
	女	29	4	3	3	1	1	0	1	0	20	0	0	1	2	0	0	0	3	1	2	9	1	1	0	4				
久高島	総数	67	15	2	2	13	4	0	0	4	48	2	0	5	3	0	3	0	7	4	18	5	1	0	0	0				
	男	35	12	2	2	10	2	0	0	2	21	1	0	5	1	0	2	0	1	1	9	0	1	0	0	0				
	女	32	3	0	0	3	2	0	0	2	27	1	0	0	2	0	1	0	6	3	9	5	0	0	0	0				
栗国島	総数	330	26	26	26	0	60	0	34	26	243	7	0	8	22	2	0	5	23	8	31	40	8	14	75	1				
	男	214	22	22	22	0	49	0	34	15	142	7	0	7	12	2	0	4	11	6	13	11	6	11	52	1				
	女	116	4	4	4	0	11	0	0	11	101	0	0	1	10	0	0	1	12	2	18	29	2	3	23	0				
渡名喜島	総数	192	23	11	11	12	45	0	42	3	123	7	0	10	6	0	0	1	14	1	18	15	9	9	33	1				
	男	128	22	10	10	12	34	0	33	1	71	7	0	8	3	0	0	1	2	0	8	4	5	5	28	1				
	女	64	1	1	1	0	11	0	9	2	52	0	0	2	3	0	0	0	12	1	10	11	4	4	5	0				
座間味島	総数	389	7	2	2	5	29	0	24	5	352	2	1	12	37	0	11	1	125	53	33	18	6	17	36	1				
	男	223	7	2	2	5	22	0	18	4	194	2	1	4	20	0	9	1	57	38	15	3	3	15	26	0				
	女	166	0	0	0	0	7	0	6	1	158	0	0	8	17	0	2	0	68	15	18	15	3	2	10	1				
阿嘉島	総数	160	2	0	0	2	10	0	10	0	148	0	0	5	12	0	3	1	48	32	21	8	3	4	11	0				
	男	93	2	0	0	2	8	0	8	0	83	0	0	2	6	0	1	1	26	22	8	2	2	3	10	0				
	女	67	0	0	0	0	2	0	2	0	65	0	0	3	6	0	2	0	22	10	13	6	1	1	1	0				
慶留間島	総数	28	0	0	0	0	0	0	0	0	28	0	0	2	1	0	0	0	2	0	18	0	0	0	5	0				
	男	17	0	0	0	0	0	0	0	0	17	0	0	1	1	0	0	0	2	0	8	0	0	0	5	0				
	女	11	0	0	0	0	0	0	0	0	11	0	0	1	0	0	0	0	0	0	10	0	0	0	0	0				
渡嘉敷島	総数	430	16	13	12	3	19	0	7	12	395	1	2	8	21	0	2	3	153	16	68	25	18	24	54	0				
	男	249	13	10	9	3	14	0	6	8	222	1	1	6	12	0	1	2	89	11	33	4	9	16	37	0				
	女	181	3	3	3	0	5	0	1	4	173	0	1	2	9	0	1	1	64	5	35	21	9	8	17	0				
久米島	総数	3,445	834	634	634	200	488	2	231	255	2,069	29	11	121	326	18	40	36	283	105	234	328	70	128	340	54				
	男	2,072	668	518	518	150	334	2	196	136	1,035	22	7	88	127	5	27	26	112	51	105	81	33	88	263	35				
	女	1,373	166	116	116	50	154	0	35	119	1,034	7	4	33	199	13	13	10	171	54	129	247	37	40	77	19				
北大東島	総数	416	72	64	64	8	136	0	106	30	208	8	1	22	14	1	0	3	33	1	32	18	20	6	49	0				
	男	288	59	52	52	7	130	0	104	26	99	8	1	14	6	0	0	2	9	1	11	2	7	4	34	0				
	女	128	13	12	12	1	6	0	2	4	109	0	0	8	8	1	0	1	24	0	21	16	13	2	15	0				
南大東島	総数	830	253	232	229	21	226	4	147	75	351	5	3	27	57	0	1	4	53	11	38	29	30	17	76	0				
	男	563	197	178	176	19	206	3	139	64	160	5	1	20	19	0	1	4	10	4	14	5	17	12	48	0				
	女	267	56	54	53	2	20	1	8	11	191	0	2	7	38	0	0	0	43	7	24	24	13	5	28	0				
中南部 圏域	総数	6,376	1,295	996	992	299	1,020	6	604	410	3,994	61	18	222	503	21	60	54	745	232	513	497	166	223	679	67				
	男	3,942	1,045	803	800	242	801	5	540	256	2,053	53	11	156	209	7	41													

1 島別産業別就業者数(15歳以上) (つづき)

令和2年国勢調査(R2.10.1現在)

区分 島名	総数 (A+B+C+D)	第1次産業				第2次産業			第3次産業																分類不能 (D)					
		小計 (A)	農業・ 林業	うち農業	漁業	小計 (B)	鉱業	建設業	製造業	小計 (C)	電力熱 水道	気 候 通 信	情報 通信	運輸業 郵便業	卸売業 小売業	金融業 保険業	不動産 業 賃貸業	学 研 究 開 発 業	術 学 術 研 究 業	宿 舎 業	宿泊 業	生 活 サ ー ビ ス 業	活 動 サ ー ビ ス 業	教 育 業		医 療 業	復 活 サ ー ビ ス 業	合 計 業	サ ー ビ ス 業	公 務
宮古島	総数 21,970 男 12,342 女 9,628	3,020	2,912	2,889	108	3,057	10	2,165	882	15,069	79	202	749	2,347	210	376	545	2,228	794	1,101	3,108	233	1,044	2,053	824					
池間島	総数 192 男 109 女 83	37	18	16	19	33	0	23	10	120	0	1	6	22	0	1	3	22	12	4	38	2	8	1	2					
大神島	総数 6 男 6 女 0	0	0	0	0	0	0	0	0	6	0	0	3	0	0	0	0	2	0	0	0	0	1	0	0					
来間島	総数 68 男 39 女 29	34	34	34	0	5	0	3	2	23	0	0	0	5	0	1	1	10	1	0	3	0	0	2	6					
伊良部島	総数 2,171 男 1,246 女 925	652	591	590	61	392	4	301	87	1,113	7	7	125	196	12	14	8	136	67	51	281	25	113	71	14					
多良間島	総数 603 男 380 女 223	255	253	253	2	84	0	47	37	261	7	1	17	31	0	0	4	19	6	37	37	17	16	69	3					
宮古圏域 計	総数 25,010 男 14,122 女 10,888	3,998	3,808	3,782	190	3,571	14	2,539	1,018	16,592	93	211	900	2,601	222	392	561	2,417	880	1,193	3,467	277	1,182	2,196	849					
石垣島	総数 19,447 男 10,558 女 8,889	1,511	1,314	1,304	197	2,447	11	1,559	877	14,599	100	181	929	2,484	163	433	626	2,451	900	999	2,525	187	1,078	1,543	890					
竹富島	総数 192 男 100 女 92	11	5	5	6	11	0	2	9	167	0	1	20	13	1	8	3	78	13	10	10	3	5	2	3					
西表島	総数 1,262 男 707 女 555	192	176	172	16	85	0	49	36	961	1	1	86	86	1	25	19	291	194	136	65	11	26	19	24					
鳩間島	総数 38 男 22 女 16	1	1	1	0	2	0	0	2	34	0	0	2	0	0	0	0	15	2	13	0	2	0	0	1					
小浜島	総数 352 男 202 女 150	48	43	43	5	8	0	0	8	291	0	0	8	6	0	1	1	200	19	26	12	5	12	1	5					
黒島	総数 131 男 77 女 54	60	60	60	0	1	0	1	0	70	0	0	1	2	0	2	3	21	7	16	9	4	4	1	0					
新城島 (上地・下地)	総数 - 男 - 女 -	-	-	-	-	-	-	-	-	-	-	-	-	-	-	-	-	-	-	-	-	-	-	-	-	-				
波照間島	総数 284 男 169 女 115	84	82	82	2	27	0	3	24	173	8	0	12	25	0	2	0	62	3	25	23	6	2	5	0					
与那国島	総数 1,055 男 650 女 405	107	67	67	40	178	5	104	69	770	6	5	41	88	3	6	7	114	32	78	67	24	38	261	0					
八重山圏域 計	総数 22,761 男 12,485 女 10,276	2,014	1,748	1,734	266	2,759	16	1,718	1,025	17,065	115	188	1,099	2,704	168	477	659	3,232	1,170	1,303	2,711	242	1,165	1,832	923					
離島計 (A)	総数 57,700 男 32,647 女 25,053	8,384	7,511	7,464	873	7,890	40	5,246	2,604	39,582	273	422	2,334	6,062	416	944	1,291	6,727	2,343	3,203	7,024	814	2,715	5,014	1,844					
果計 (B)	総数 577,419 男 310,669 女 266,750	23,267	20,949	20,781	2,318	79,353	289	52,022	27,042	451,428	3,096	14,375	25,594	81,655	11,040	13,445	18,500	46,677	22,007	33,978	90,530	4,924	49,805	35,800	23,373					
構成比 (A)/(B) ×100	総数 10.0 男 10.5 女 9.4	36.0	35.9	35.9	37.7	9.9	13.8	10.1	9.6	8.8	8.8	2.9	9.1	7.4	3.8	7.0	7.0	14.4	10.6	9.4	7.8	16.5	5.5	14.0	7.9					

注：1 本表は字別に集計しており、一部の島は周辺離島も含む。
 2 本部町の水納島は集計がないため、総数には含まない。
 3 下地島は伊良部島、由布島・外離島は西表島、嘉弥真島は小浜島、新城島(上地・下地)は黒島を含む。
 資料：企画部 地域・離島課(総務省統計局 令和2年国勢調査より)

2 離島地域の産業別市町村内総生産

令和2年度

(単位：百万円、%)

区分 市町村名		第1次産業			第2次産業			第3次産業	税 等	合 計
		農林業	水産業		建設業	鉱 業 製 造 業				
伊平屋村	総生産額	243	126	117	2,382	2,164	X	2,470	△ 36	5,059
	構成比	4.8	2.5	2.3	47.1	42.8	0.0	48.8	△ 0.7	100.0
伊是名村	総生産額	473	307	166	2,256	2,151	X	2,694	△ 38	5,385
	構成比	8.8	5.7	3.1	41.9	39.9	0.0	50.0	△ 0.7	100.0
伊江村	総生産額	1,613	1,528	85	4,444	3,851	593	7,200	△ 93	13,164
	構成比	12.3	11.6	0.6	33.8	29.3	4.5	54.7	△ 0.7	100.0
栗国村	総生産額	65	58	7	392	244	148	1,916	△ 17	2,356
	構成比	2.8	2.5	0.3	16.6	10.4	6.3	81.3	△ 0.7	100.0
渡名喜村	総生産額	58	1	57	767	767	X	743	△ 11	1,557
	構成比	3.7	0.1	3.7	49.3	49.3	0.0	47.7	△ 0.7	100.0
座間味村	総生産額	27	1	26	984	958	X	2,936	△ 28	3,919
	構成比	0.7	0.0	0.7	25.1	24.4	0.0	74.9	△ 0.7	100.0
渡嘉敷村	総生産額	21	4	17	559	547	X	2,415	△ 21	2,974
	構成比	0.7	0.1	0.6	18.8	18.4	0.0	81.2	△ 0.7	100.0
久米島町	総生産額	1,667	1,172	495	3,464	2,280	1,184	15,879	△ 147	20,863
	構成比	8.0	5.6	2.4	16.6	10.9	5.7	76.1	△ 0.7	100.0
北大東村	総生産額	325	316	9	1,996	1,495	X	1,314	△ 25	3,610
	構成比	9.0	8.8	0.2	55.3	41.4	0.0	36.4	△ 0.7	100.0
南大東村	総生産額	1,239	1,213	26	3,033	1,053	1,980	2,329	△ 46	6,555
	構成比	18.9	18.5	0.4	46.3	16.1	30.2	35.5	△ 0.7	100.0
宮古島市	総生産額	7,144	6,555	589	38,676	31,906	6,770	125,580	△ 1,198	170,202
	構成比	4.2	3.9	0.3	22.7	18.7	4.0	73.8	△ 0.7	100.0
多良間村	総生産額	695	694	1	1,539	893	X	1,964	△ 29	4,169
	構成比	16.7	16.6	0.0	36.9	21.4	0.0	47.1	△ 0.7	100.0
石垣市	総生産額	5,076	4,488	588	26,022	22,458	3,564	125,687	△ 1,096	155,689
	構成比	3.3	2.9	0.4	16.7	14.4	2.3	80.7	△ 0.7	100.0
竹富町	総生産額	1,198	1,106	92	4,429	3,530	899	10,158	△ 111	15,674
	構成比	7.6	7.1	0.6	28.3	22.5	5.7	64.8	△ 0.7	100.0
与那国町	総生産額	176	147	29	1,314	937	377	5,996	△ 52	7,434
	構成比	2.4	2.0	0.4	17.7	12.6	5.1	80.7	△ 0.7	100.0
離島計 (A)	総生産額	20,020	17,716	2,304	92,257	75,234	17,023	309,281	△ 2,948	418,610
	構成比(%)	4.8	4.2	0.6	22.0	18.0	4.1	73.9	△ 0.7	100.0
県計 (B)	総生産額	49,790	41,182	8,608	618,722	419,325	199,397	3,622,359	△ 29,996	4,260,875
	構成比(%)	1.2	1.0	0.2	14.5	9.8	4.7	85.0	△ 0.7	100.0
構成比(%) (A) / (B) ×100		40.2	43.0	26.8	14.9	17.9	8.5	8.5	9.8	9.8

注) 1. 構成比は、四捨五入の関係で内訳の合計が一致しない場合がある。

2. 「税等」は、輸入品に課される税・関税及び(控除)総資本形成に係る消費税である。

3. 「x」は秘密保護のため数を秘匿したもの。ただし、離島計及び県計には含まれる。

資料：企画部 統計課「令和2年度 沖縄県市町村民経済計算（沖縄県市町村民所得） 令和5年7月31日公表」

3 離島市町村1人当たり市町村民所得の推移

(単位：千円)

市町村名	平成28年度		平成29年度		平成30年度		令和元年度		令和2年度	
		所得水準		所得水準		所得水準		所得水準		所得水準
伊平屋村	2,045	89.8	2,073	90.0	2,216	96.4	2,319	99.4	2,239	103.3
伊是名村	2,412	105.9	2,447	106.3	1,936	84.2	2,575	110.4	2,433	112.3
伊江村	2,419	106.2	2,230	96.9	2,161	94.0	2,161	92.7	2,052	94.7
粟国村	2,227	97.7	2,220	96.5	1,981	86.2	2,195	94.1	2,233	103.0
渡名喜村	3,125	137.2	3,099	134.6	3,904	169.8	3,348	143.6	3,355	154.8
座間味村	2,635	115.7	2,661	115.6	2,817	122.5	2,650	113.6	2,258	104.2
渡嘉敷村	2,959	129.9	3,071	133.4	2,740	119.2	3,015	129.3	2,545	117.4
久米島町	2,166	95.1	2,164	94.0	2,156	93.8	2,211	94.8	1,966	90.7
北大東村	4,949	217.3	4,791	208.1	4,907	213.4	4,527	194.1	4,256	196.4
南大東村	3,862	169.5	3,703	160.9	4,091	178.0	3,821	163.8	3,485	160.8
宮古島市	2,183	95.8	2,182	94.8	2,173	94.5	2,236	95.9	2,060	95.1
多良間村	2,362	103.7	2,302	100.0	1,975	85.9	2,258	96.8	2,175	100.4
石垣市	2,308	101.3	2,288	99.4	2,244	97.6	2,235	95.9	2,006	92.6
竹富町	2,688	118.0	2,600	112.9	2,388	103.9	2,577	110.5	2,390	110.3
与那国町	3,817	167.6	3,775	164.0	3,856	167.7	3,718	159.4	3,411	157.4
離島平均	2,325	102.1	2,304	100.1	2,272	98.8	2,306	98.9	2,102	97.0
県全体	2,278	100.0	2,302	100.0	2,299	100.0	2,332	100.0	2,167	100.0

注) 1. 所得水準は県全体を100としたもの

2. 遡及改訂のため、過去公表資料の数値と必ずしも一致しない。

資料：企画部 統計課「令和2年度 沖縄県市町村民経済計算（沖縄県市町村民所得） 令和5年7月31日公表」

4 農 業

(1) 島別年齢階級別農業従事者数(自営農業に従事した世帯員数)(個人経営体)

令和2年2月1日現在(単位:人)

区分 島名	男女計	男						女					
		計	15~29歳	30~59歳	60~64歳	65~74歳	75歳以上	計	15~29歳	30~59歳	60~64歳	65~74歳	75歳以上
伊平屋島	118	81	-	21	14	32	14	37	1	14	8	6	8
野甫島	9	6	-	3	1	2	-	3	-	1	-	2	-
伊是名島	177	126	1	46	27	32	20	51	-	15	14	16	6
伊江島	627	418	15	157	87	94	65	209	3	85	51	45	25
水納島	X	X	X	X	X	X	X	X	X	X	X	X	X
北部圏域計	931	631	16	227	129	160	99	300	4	115	73	69	39
津堅島	X	X	X	X	X	X	X	X	X	X	X	X	X
久高島	4	4	-	1	2	1	-	-	-	-	-	-	-
粟国島	36	25	-	4	4	8	9	11	-	4	2	3	2
渡名喜島	15	11	-	3	2	4	2	4	-	1	-	2	1
座間味島	X	X	X	X	X	X	X	X	X	X	X	X	X
阿嘉島	X	X	X	X	X	X	X	X	X	X	X	X	X
慶留間島	-	-	-	-	-	-	-	-	-	-	-	-	-
渡嘉敷島	-	-	-	-	-	-	-	-	-	-	-	-	-
久米島	764	601	12	160	104	201	124	163	3	51	38	49	22
奥武島	久米島に含む					...	久米島に含む				
北大東島	102	75	2	30	14	21	8	27	-	10	6	7	4
南大東島	179	128	2	44	22	30	30	51	-	13	12	15	11
中南部圏域計	1,100	844	16	242	148	265	173	256	3	79	58	76	40
宮古島	4,761	2,989	65	843	524	894	663	1,772	18	444	307	554	449
池間島	21	14	-	2	3	5	4	7	-	-	1	4	2
大神島	-	-	-	-	-	-	-	-	-	-	-	-	-
来間島	44	29	-	6	5	8	10	15	-	3	2	4	6
伊良部島	1,012	586	11	130	98	179	168	426	5	71	61	165	124
多良間島	298	177	9	74	33	33	28	121	6	55	17	25	18
水納島	-	-	-	-	-	-	-	-	-	-	-	-	-
宮古圏域計	6,136	3,795	85	1,055	663	1,119	873	2,341	29	573	388	752	599
石垣島	1,003	672	31	198	95	198	150	331	4	94	53	118	62
竹富島	X	X	X	X	X	X	X	X	X	X	X	X	X
黒島	23	16	-	8	5	3	-	7	-	5	1	1	-
小浜島	27	19	2	4	4	9	-	8	1	2	2	2	1
西表島	X	X	X	X	X	X	X	X	X	X	X	X	X
由布島	西表島に含む					...	西表島に含む				
鳩間島	-	-	-	-	-	-	-	-	-	-	-	-	-
波照間島	46	35	-	15	3	13	4	11	-	3	2	4	2
与那国島	150	103	3	40	21	29	10	47	-	18	6	14	9
八重山圏域計	1,249	845	36	265	128	252	164	404	5	122	64	139	74
離島計(A)	9,554	6,209	155	1,819	1,088	1,824	1,323	3,345	42	907	594	1,043	759
県計(B)	18,207	11,977	324	3,600	1,815	3,649	2,589	6,230	104	1,674	1,023	2,008	1,421
離島 年齢別構成比(%) 各年齢/合計 ×100		65.0	2.5	29.3	17.5	29.4	21.3	35.0	1.3	27.1	17.8	31.2	22.7

注: 1 奥武島は久米島に含む。
 2 由布島は西表島に含む。
 3 統計表中に使った符号は次のとおりである。
 「-」・・・事実のないもの。
 「…」・・・事実不詳又は調査を欠くもの。
 「X」・・・秘密保護のため数を秘匿したもの。ただし、離島計・県計には含まれる。

資料: 企画部統計課「2020年農林業センサス」

(2) 島別年齢階級別世帯員数(個人経営体)

令和2年2月1日現在(単位:人)

区分 島名	男女計	男						女							
		計	0~14歳	15~29歳	30~59歳	60~64歳	65歳以上	計	0~14歳	15~29歳	30~59歳	60~64歳	65歳以上		
伊平屋島	200	106	13	8	23	14	48	94	13	11	24	15	31		
野甫島	12	6	-	-	3	1	2	6	-	1	2	-	3		
伊是名島	258	161	15	11	53	28	54	97	11	1	28	20	37		
伊江島	940	519	48	41	171	88	171	421	45	33	126	65	152		
水納島	X	X	X	X	X	X	X	X	X	X	X	X	X		
北部圏域計	1,410	792	76	60	250	131	275	618	69	46	180	100	223		
津堅島	X	X	X	X	X	X	X	X	X	X	X	X	X		
久高島	4	4	-	-	1	2	1	-	-	-	-	-	-		
栗国島	39	26	1	-	4	4	17	13	-	1	4	2	6		
渡名喜島	17	12	-	1	3	2	6	5	-	-	2	-	3		
座間味島	X	X	X	X	X	X	X	X	X	X	X	X	X		
阿嘉島	X	X	X	X	X	X	X	X	X	X	X	X	X		
慶留間島	-	-	-	-	-	-	-	-	-	-	-	-	-		
渡嘉敷島	-	-	-	-	-	-	-	-	-	-	-	-	-		
久米島	1,036	681	24	30	169	105	353	355	13	17	99	56	170		
奥武島	久米島に含む						...	久米島に含む					
北大東島	107	76	1	2	30	14	29	31	1	-	11	6	13		
南大東島	229	140	5	4	45	22	64	89	6	4	23	13	43		
中南部圏域計	1,432	939	31	37	252	149	470	493	20	22	139	77	235		
宮古島	6,294	3,433	117	176	960	537	1,643	2,861	112	127	743	410	1,469		
池間島	32	19	1	-	5	3	10	13	-	1	2	1	9		
大神島	-	-	-	-	-	-	-	-	-	-	-	-	-		
来間島	61	32	1	-	7	5	19	29	1	-	7	4	17		
伊良部島	1,282	677	14	26	154	103	380	605	12	12	105	82	394		
多良間島	364	201	14	13	74	33	67	163	15	10	60	19	59		
水納島	-	-	-	-	-	-	-	-	-	-	-	-	-		
宮古圏域計	8,033	4,362	147	215	1,200	681	2,119	3,671	140	150	917	516	1,948		
石垣島	1,405	787	55	59	219	97	357	618	50	31	169	71	297		
竹富島	X	X	X	X	X	X	X	X	X	X	X	X	X		
黒島	33	18	1	-	8	5	4	15	5	-	7	1	2		
小浜島	39	23	1	3	4	5	10	16	-	1	4	3	8		
西表島	X	X	X	X	X	X	X	X	X	X	X	X	X		
由布島	西表島に含む						...	西表島に含む					
鳩間島	-	-	-	-	-	-	-	-	-	-	-	-	-		
波照間島	64	44	3	-	17	3	21	20	2	-	5	2	11		
与那国島	265	141	21	9	46	22	43	124	28	5	44	10	37		
八重山圏域計	1,806	1,013	81	71	294	132	435	793	85	37	229	87	355		
離島計(A)	12,888	7,223	349	387	2,028	1,114	3,345	5,665	322	261	1,499	794	2,789		
県計(B)	26,129	14,628	820	936	4,318	1,880	6,674	11,501	777	745	3,050	1,439	5,490		
離島 年齢別構成比(%) 各年齢/合計 ×100		56.0	4.8	5.4	28.1	15.4	46.3	44.0	5.7	4.6	26.5	14.0	49.2		

注:1 奥武島は久米島に含む。

2 由布島は西表島に含む。

3 統計表中に使った符号は次のとおりである。

「-」・・・事実のないもの。

「...」・・・事実不詳又は調査を欠くもの。

「X」・・・秘密保護のため数を秘匿したもの。ただし、離島計・県計には含まれる。

資料:企画部統計課「2020年農林業センサス」

(3) 島別経営耕地の状況(農業経営体総数)、及び農家数(販売農家)

令和2年2月1日現在

区分 島名	経営耕地面積(アール)				1農業経営体 当たり 耕地面積 (アール)	販売農家数(戸)				
	総面積	田	畑	樹園地		総数	専業	兼業		
								計	第1種	第2種
伊平屋島	29,197	5,427	23,533	237	400	73				
野甫島	1,135	132	1,003	-	189	6				
伊是名島	34,619	2,984	31,435	200	284	122				
伊江島	79,637	-	79,574	63	223	357				
水納島	X	X	X	X	X	2				
北部圏域計	144,588	8,543	135,545	500	258	560				
津堅島	X	X	X	X	X	5				
久高島	533	-	533	-	133	4				
粟国島	3,724	-	3,724	-	138	27				
渡名喜島	380	-	380	-	54	7				
座間味島	X	X	X	X	X	1				
阿嘉島	X	X	X	X	X	1				
慶留間島	-	-	-	-	-	-				
渡嘉敷島	-	-	-	-	-	-				
久米島	123,712	20	123,018	674	223	554				
奥武島	…	久米島に含む			…	…				
北大東島	40,231	-	40,231	-	522	77				
南大東島	116,842	-	116,692	150	892	131				
中南部圏域	285,422	20	284,578	824	354	807				
宮古島	539,013	-	535,210	3,803	186	2,891				
池間島	1,419	-	1,419	-	101	14				
大神島	-	-	-	-	-	-				
来間島	6,172	-	5,992	180	206	30				
伊良部島	105,617	-	105,617	-	178	594				
多良間島	58,003	645	57,268	90	377	154				
水納島	-	-	-	-	-	-				
宮古圏域計	710,224	645	705,506	4,073	193	3,683				
石垣島	236,611	17,195	217,146	2,270	399	593				
竹富島	X	X	X	X	X	3				
黒島	10,505	-	10,505	-	618	17				
小浜島	8,950	-	8,950	-	426	21				
西表島	X	X	X	X	X	79				
由布島	…	西表島に含む			…	…				
鳩間島	-	-	-	-	-	-				
波照間島	11,430	-	11,430	-	408	28				
与那国島	32,954	1,529	31,325	100	340	97				
八重山圏域	300,450	18,724	279,356	2,370	359	838				
離島計(A)	1,477,618	31,262	1,435,527	10,829	251	5,888				
県計(B)	1,947,478	37,852	1,818,496	91,130	182	10,674				
離島構成比(%) 各数値/総計 ×100		2.1	97.2	0.7						

注：1 奥武島は久米島に含む。
 2 由布島は西表島に含む。
 3 統計表中に使った符号は次のとおりである。
 「-」・・・事実のないもの。
 「…」・・・事実不詳又は調査を欠くもの。
 「X」・・・秘密保護のため数を秘匿したもの。ただし、離島計・県計には含まれる。
 4 専業別調査は2020年農林業センサスより廃止。
 ※第1種兼業農家・・・農業所得を、主な収入とする兼業農家
 ※第2種兼業農家・・・農業所得を、主な収入としない兼業農家
 資料：企画部統計課「2020年農林業センサス」

(4) 島別経営耕地面積規模別経営体数（農業経営体総数）

令和2年2月1日現在（単位：経営体）

区分 島名	計	0.3ha未満	0.3～0.5ha	0.5～1.0ha	1.0～1.5ha	1.5～2.0ha	2.0～3.0ha	3.0～5.0ha	5.0～10.0ha	10.0～20.0ha	20.0～30.0ha	30.0～50.0ha	50.0ha以上
伊平屋島	79	4	4	9	6	4	15	16	17	4	-	-	-
野甫島	7	-	-	2	1	2	1	1	-	-	-	-	-
伊是名島	128	-	7	23	23	14	20	25	14	2	-	-	-
伊江島	367	20	40	101	48	32	36	46	38	6	-	-	-
水納島	X	X	X	X	X	X	X	X	X	X	X	X	X
北部圏域計	581	24	51	135	78	52	72	88	69	12	-	-	-
津堅島	X	X	X	X	X	X	X	X	X	X	X	X	X
久高島	4	-	1	-	-	3	-	-	-	-	-	-	-
栗国島	28	2	7	7	5	2	1	2	2	-	-	-	-
渡名喜島	10	4	3	3	-	-	-	-	-	-	-	-	-
座間味島	X	X	X	X	X	X	X	X	X	X	X	X	X
阿嘉島	X	X	X	X	X	X	X	X	X	X	X	X	X
慶留間島	-	-	-	-	-	-	-	-	-	-	-	-	-
渡嘉敷島	-	-	-	-	-	-	-	-	-	-	-	-	-
久米島	565	8	55	156	111	80	73	35	32	9	4	2	-
奥武島	…	久米島に含む											
北大東島	77	-	-	-	6	3	8	21	34	5	-	-	-
南大東島	136	1	-	3	3	8	10	23	47	37	1	1	2
中南部圏域計	820	15	66	169	125	96	92	81	115	51	5	3	2
宮古島	2,971	54	169	624	648	468	552	327	118	7	1	2	1
池間島	15	-	6	2	5	-	1	1	-	-	-	-	-
大神島	-	-	-	-	-	-	-	-	-	-	-	-	-
来間島	31	-	-	10	6	4	6	3	2	-	-	-	-
伊良部島	600	5	44	143	143	80	92	61	27	5	-	-	-
多良間島	155	2	5	9	14	13	39	43	26	2	-	1	1
水納島	-	-	-	-	-	-	-	-	-	-	-	-	-
宮古圏域計	3,772	61	224	788	816	565	690	435	173	14	1	3	X
石垣島	627	11	25	92	82	65	83	134	91	25	16	2	1
竹富島	X	X	X	X	X	X	X	X	X	X	X	X	X
黒島	17	-	-	-	-	1	3	5	4	4	-	-	-
小浜島	22	1	-	2	1	2	3	5	7	1	-	-	-
西表島	X	X	X	X	X	X	X	X	X	X	X	X	X
由布島	…	西表島に含む											
鳩間島	-	-	-	-	-	-	-	-	-	-	-	-	-
波照間島	28	-	1	1	-	1	3	15	6	1	-	-	-
与那国島	108	12	16	12	12	10	16	13	6	10	-	1	-
八重山圏域計	802	24	42	107	95	79	108	172	114	41	16	3	1
離島計(A)	6,068	128	385	1,209	1,117	797	982	796	492	126	X	X	5
県計(B)	11,310	1,107	1,778	2,828	1,685	1,027	1,202	939	563	139	25	11	6
構成比(%) (A)/(B)×100	53.7	11.6	21.7	42.8	66.3	77.6	81.7	84.8	87.4	90.6	0.0	0.0	83.3

注：1 奥武島は久米島に含む。
 2 由布島は西表島に含む。
 3 統計表中に使った符号は次のとおりである。
 「-」・・・事実のないもの。
 「…」・・・事実不詳又は調査を欠くもの。
 「X」・・・秘密保護のため数を秘匿したもの。ただし、離島計・県計には含まれる。

資料：企画部統計課「2020年農林業センサス」

(5) 販売目的で作付け(栽培)した作物の類別作付経営体数と作付面積(農業経営体総数)

令和2年2月1日現在(単位:経営体数・経営体、面積・アール)

区分 島名	農業経営体		稲		麦類		雑穀		いも類		豆類		工芸農作物		野菜類		花き類・花木		その他(稲(飼料用)を含む)	
	作付 経営体数	作付 面積	作付 経営体数	作付 面積	作付 経営体数	作付 面積	作付 経営体数	作付 面積	作付 経営体数	作付 面積	作付 経営体数	作付 面積	作付 経営体数	作付 面積	作付 経営体数	作付 面積	作付 経営体数	作付 面積	作付 経営体数	作付 面積
伊平屋島	67	24,195	X	X	X	X	-	-	5	X	-	-	X	X	23	X	-	-	1	X
野甫島	7	18,169	X	X	X	X	-	-	-	-	-	-	X	X	-	-	-	-	-	-
伊是名島	127	30,748	X	X	X	X	-	-	-	-	-	-	X	X	11	397	-	-	-	-
伊江島	262	39,845	X	X	X	X	-	-	16	X	8	X	X	X	92	3,810	78	X	6	552
水納島	X	X	X	X	X	X	X	X	X	X	X	X	X	X	X	X	X	X	X	X
北都圏域計	463	112,957	-	-	-	-	-	-	21	-	8	-	-	-	126	4,207	78	-	7	552
津堅島	X	X	X	X	X	X	X	X	X	X	X	X	X	X	X	X	X	X	X	X
久高島	1	X	X	X	X	X	-	-	-	-	-	-	X	X	1	X	-	-	-	-
粟国島	18	2,145	X	X	X	X	1	X	1	X	-	-	X	X	4	60	-	-	-	-
渡名喜島	10	435	X	X	X	X	10	330	-	-	-	-	X	X	8	105	-	-	-	-
座間味島	X	X	X	X	X	X	X	X	X	X	X	X	X	X	X	X	X	X	X	X
阿嘉島	X	X	X	X	X	X	X	X	X	X	X	X	X	X	X	X	X	X	X	X
慶留間島	-	-	X	X	X	X	-	-	-	-	-	-	X	X	-	-	-	-	-	-
渡嘉敷島	-	-	X	X	X	X	-	-	-	-	-	-	X	X	-	-	-	-	-	-
久米島	535	102,932	X	X	X	X	5	289	30	3,129	2	X	X	X	43	1,556	31	6,033	4	X
奥武島	久米島に含む																			
北大東島	77	40,231	X	X	X	X	-	-	8	410	-	-	X	X	8	1,176	-	-	-	-
南大東島	133	110,598	X	X	X	X	-	-	-	-	-	-	X	X	17	X	-	-	-	-
中南部圏域計	774	256,341	-	-	-	-	16	619	39	3,539	2	-	-	-	81	2,897	31	6,033	4	-
宮古島	2,751	455,474	X	X	X	X	4	X	24	X	9	X	X	X	325	X	5	X	15	X
池間島	15	1,419	X	X	X	X	-	-	-	-	-	-	X	X	-	-	-	-	-	-
大神島	-	-	X	X	X	X	-	-	-	-	-	-	X	X	-	-	-	-	-	-
来間島	30	5,085	X	X	X	X	-	-	-	-	-	-	X	X	12	X	-	-	4	180
伊良部島	594	102,793	X	X	X	X	1	X	1	X	2	X	X	X	46	X	1	X	-	-
多良間島	129	25,289	X	X	X	X	1	X	-	-	-	-	X	X	4	X	-	-	1	X
水納島	-	-	X	X	X	X	-	-	-	-	-	-	X	X	-	-	-	-	-	-
宮古圏域計	3,519	590,060	-	-	-	-	6	-	25	-	11	-	-	-	387	-	6	-	20	180
石垣島	423	105,638	X	X	X	X	3	544	23	X	-	-	X	X	52	4,186	16	X	17	3,059
竹富島	X	X	X	X	X	X	X	X	X	X	X	X	X	X	X	X	X	X	X	X
黒島	4	1,730	X	X	X	X	-	-	-	-	-	-	X	X	-	-	-	-	4	1,730
小浜島	16	X	X	X	X	X	-	-	-	-	-	-	X	X	1	X	-	-	-	-
西表島	X	X	X	X	X	X	X	X	X	X	X	X	X	X	X	X	X	X	X	X
由布島	西表島に含む																			
鳩間島	-	-	X	X	X	X	-	-	-	-	-	-	X	X	-	-	-	-	-	-
波照間島	25	X	X	X	X	X	6	835	-	-	-	-	X	X	-	-	-	-	-	-
与那国島	92	21,038	X	X	X	X	1	X	-	-	-	-	X	X	16	X	-	-	15	6,319
八重山圏域計	560	128,406	-	-	-	-	10	1,379	23	-	-	-	-	-	69	4,186	16	-	36	11,108
離島計(A)	5,383	1,109,064	129	30,967	7	1,361	X	6,194	110	7,494	X	743	4,778	968,927	673	41,332	132	15,767	70	14,599
県計(B)	10,074	1,680,112	203	34,812	10	1,489	45	7,408	253	13,153	74	1,783	6,528	1,121,969	2,503	154,317	845	97,634	157	39,041
構成比(%) (A)/(B)×100	53.4	70.2	63.5	89.0	70.0	91.4	0.0	83.6	43.5	57.0	0.0	41.7	73.2	86.4	26.9	26.8	15.6	16.1	44.6	37.4

注: 1 奥武島は久米島に含む。
 2 由布島は西表島に含む。
 3 合計と内訳が一致しないのは四捨五入によるものである。
 4 統計表中に使った符号は次のとおりである。
 「-」・・・事実のないもの。
 「…」・・・事実不詳又は調査を欠くもの。
 「X」・・・秘密保護のため数を秘匿したもの。ただし、離島計・県計には含まれる。
 資料: 企画部統計課「2020年農林業センサス」

(5) 販売目的で作付け(栽培)した作物の類別作付経営体数と作付面積(農業経営体総数)(つづき)

令和2年2月1日現在(単位:経営体数・経営体、面積・アール)

区分 島名	ばれいしょ		かんしょ		たばこ		茶		さとうきび		果樹計		シークワサー		パイナップル		マンゴー	
	作付 経営体数	作付 面積	作付 経営体数	作付 面積	作付 経営体数	作付 面積	作付 経営体数	作付 面積	作付 経営体数	作付 面積	作付 経営体数	作付 面積	作付 経営体数	作付 面積	作付 経営体数	作付 面積	作付 経営体数	作付 面積
伊平屋島	1	X	4	235			-	-	39	17,567	7	213					2	
野甫島	-	-	-	-			-	-	7	18,169	-	-					-	
伊是名島	-	-	-	-			-	-	125	27,352	2	X					-	
伊江島	2	x	15	1,126			-	-	87	5,929	6	X					-	
水納島	X	X	X	X			X	X	X	X	X	X					X	
北部圏域計	3	0	19	1,361			0	0	258	69,017	15	213					2	
津堅島	X	X	X	X			X	X	X	X	X	X					X	
久高島	-	-	-	-			-	-	-	-	1	X					-	
栗国島	1	X	-	-			-	-	13	1,844	-	-					-	
渡名喜島	-	-	-	-			-	-	-	-	-	-					-	
座間味島	X	X	X	X			X	X	X	X	X	X					X	
阿嘉島	X	X	X	X			X	X	X	X	X	X					X	
慶留間島	-	-	-	-			-	-	-	-	-	-					-	
渡嘉敷島	-	-	-	-			-	-	-	-	-	-					-	
久米島	9	841	24	2,288			-	-	480	91,017	17	X					5	
奥武島	久米島に含む						久米島に含む										久米島に 含む	
北大東島	8	410	-	-			-	-	77	38,645	-	-					-	
南大東島	-	-	-	-			-	-	130	104,274	2	X					1	
中南部圏域計	18	1,251	24	2,288			0	0	700	235,780	20	0					6	
宮古島	6	646	19	X			-	-	2,506	390,673	146	X					8	
池間島	-	-	-	-			-	-	15	1,419	-	-					-	
大神島	-	-	-	-			-	-	-	-	-	-					-	
来間島	-	-	-	-			-	-	21	2,525	2	X					-	
伊良部島	-	-	1	X			-	-	586	94,631	2	X					-	
多良間島	-	-	-	-			-	-	124	23,554	-	-					-	
水納島	-	-	-	-			-	-	-	-	-	-					-	
宮古圏域計	6	646	20	0			0	0	3,252	512,802	150	0					8	
石垣島	4	110	20	X			-	-	319	63,611	72	X					47	
竹富島	X	X	X	X			X	X	X	X	X	X					X	
黒島	-	-	-	-			-	-	-	-	-	-					-	
小浜島	-	-	-	-			-	-	16	2,095	-	-					-	
西表島	X	X	X	X			X	X	X	X	X	X					X	
由布島	西表島に含む						西表島に含む										西表島に 含む	
鳩間島	-	-	-	-			-	-	-	-	-	-					-	
波照間島	-	-	-	-			-	-	22	3,939	1	X					-	
与那国島	-	-	-	-			-	-	45	8,860	7	X					-	
八重山圏域計	4	110	20	0			0	0	402	78,505	80	0					47	
離島計(A)	33	2,107	X	5,387			0	0	4,643	900,816	282	21,669					79	
県計(B)	107	3,694	163	9,459			15	2,621	6,233	1,031,944	1,551	108,506					259	
構成比(%) (A)/(B)×100	30.8	57.0	0.0	57.0			0.0	0.0	74.5	87.3	18.2	20.0					30.5	

- 注: 1 奥武島は久米島に含む。
 2 由布島は西表島に含む。
 3 合計と内訳が一致しないのは四捨五入によるものである。
 4 統計表中に使った符号は次のとおりである。
 「-」・・・事実のないもの。
 「…」・・・事実不詳又は調査を欠くもの。
 「X」・・・秘密保護のため数を秘匿したもの。ただし、離島計・県計には含まれる。
 5 2020年農林業センサスより、たばこはその他工芸農作物に含む。

資料: 企画部統計課「2020年農林業センサス」

(6) 離島市町村別さとうきびの作型別生産実績

令和5年11月1日現在

区分 市町村名	年期	夏 植			春 植			株 出			合 計		
		面積 (ha)	10アール 当たり 収量(kg)	生産量 (t)	面積 (ha)	10アール 当たり 収量(kg)	生産量 (t)	面積 (ha)	10アール 当たり 収量(kg)	生産量 (t)	面積 (ha)	10アール 当たり 収量(kg)	生産量 (t)
伊平屋村	令1～令2	26	4,685	1,239	12	3,284	391	95	2,751	2,606	133	3,183	4,236
	令2～令3	43	4,300	1,839	24	2,081	495	94	3,147	2,954	160	3,296	5,289
	令3～令4	31	3,946	1,217	15	2,974	444	95	2,744	2,620	141	3,031	4,282
	令4～令5	44	4,901	2,156	3	3,392	90	92	3,199	2,957	139	3,741	5,203
伊是名村	令1～令2	36	5,113	1,832	38	3,348	1,261	304	4,885	14,858	378	4,754	17,950
	令2～令3	56	7,170	4,011	59	4,761	2,830	267	5,432	14,492	382	5,582	21,333
	令3～令4	45	6,493	2,908	82	5,488	4,527	289	6,169	17,802	416	6,069	25,237
	令4～令5	34	6,438	2,170	49	5,078	2,488	307	5,625	17,279	390	5,627	21,938
伊江村	令1～令2	48	8,239	3,982	0	0	0	24	4,882	1,154	72	7,137	5,136
	令2～令3	51	8,148	4,194	0	0	0	29	4,808	1,405	81	6,939	5,599
	令3～令4	51	8,148	4,135	0	0	0	30	5,087	1,513	80	7,017	5,647
	令4～令5	67	8,800	5,875	0	0	0	23	6,196	1,398	89	8,142	7,273
栗国村	令1～令2	23	4,284	992	0	2,296	9	22	2,773	600	45	3,543	1,601
	令2～令3	21	6,207	1,314	1	3,256	34	20	2,796	548	42	4,534	1,896
	令3～令4	17	5,120	849	1	2,774	14	25	2,761	701	43	3,682	1,565
	令4～令5	17	6,548	1,082	0	4,156	8	22	2,941	646	39	4,487	1,737
久米島町	令1～令2	146	6,833	9,953	114	4,777	5,455	670	4,707	31,530	930	5,049	46,938
	令2～令3	177	6,704	11,857	150	4,303	6,451	654	4,715	30,856	981	5,011	49,164
	令3～令4	131	6,962	9,122	112	5,346	5,980	667	5,321	35,471	910	5,561	50,573
	令4～令5	203	6,362	12,886	106	4,940	5,246	662	5,326	35,259	971	5,500	53,391
北大東村	令1～令2	35	11,753	4,145	64	6,726	4,320	293	6,989	20,477	392	7,374	28,942
	令2～令3	38	10,718	4,035	54	5,596	3,041	312	6,622	20,648	404	6,866	27,725
	令3～令4	27	9,728	2,673	46	6,196	2,821	318	5,560	17,682	391	5,927	23,176
	令4～令5	38	9,778	3,688	67	4,680	3,131	301	5,521	16,622	406	5,779	23,441
南大東村	令1～令2	62	11,742	7,221	221	7,645	16,896	991	8,041	79,703	1,274	8,151	103,820
	令2～令3	54	12,050	6,520	169	7,352	12,455	1,073	8,108	87,023	1,297	8,174	105,998
	令3～令4	44	9,144	4,044	196	6,162	12,071	1,062	6,202	65,853	1,302	6,296	81,968
	令4～令5	54	10,607	5,779	173	6,092	10,549	1,093	6,443	70,422	1,321	6,569	86,750
宮古島市	令1～令2	1,935	6,232	120,579	275	3,358	9,236	2,874	4,060	116,692	5,084	4,849	246,507
	令2～令3	1,778	8,179	145,417	352	5,323	18,732	2,739	5,949	162,945	4,869	6,718	327,095
	令3～令4	2,084	7,221	150,508	321	4,540	14,566	3,158	5,232	165,235	5,563	5,937	330,309
	令4～令5	1,603	7,437	119,252	315	3,989	12,572	3,703	4,824	178,623	5,621	5,523	310,448
多良間村	令1～令2	207	7,114	14,726	0	0	0	110	3,965	4,362	317	6,021	19,087
	令2～令3	202	9,759	19,713	0	0	0	110	6,098	6,708	312	8,468	26,420
	令3～令4	219	10,154	22,288	0	0	0	144	7,204	10,410	364	8,983	32,698
	令4～令5	399	7,494	29,900	22	4,645	1,008	680	4,418	30,054	1,101	5,537	60,962
石垣市	令1～令2	495	6,578	32,536	135	4,659	6,279	667	4,241	28,286	1,296	5,176	67,102
	令2～令3	487	7,811	38,039	202	5,854	11,830	647	5,532	35,789	1,336	6,412	85,658
	令3～令4	479	7,993	38,250	198	6,098	12,089	829	5,932	49,191	1,506	6,608	99,530
	令4～令5	391	6,619	25,866	146	3,752	5,490	857	3,875	33,190	1,394	4,631	64,546
竹富町	令1～令2	252	6,316	15,917	18	4,174	763	182	4,192	7,619	452	5,375	24,298
	令2～令3	225	7,160	16,135	23	4,771	1,109	205	5,224	10,713	454	6,163	27,957
	令3～令4	256	7,556	19,322	20	5,194	1,031	236	5,181	12,202	511	6,370	32,556
	令4～令5	190	5,807	11,051	9	2,947	251	243	3,641	8,860	442	4,560	20,162
与那国町	令1～令2	46	5,139	2,384	0	0	0	62	3,123	1,943	109	3,984	4,327
	令2～令3	30	4,336	1,320	2	3,901	85	68	4,482	3,055	101	4,425	4,460
	令3～令4	43	7,383	3,183	0	3,603	3	62	4,662	2,877	105	5,780	6,063
	令4～令5	30	4,079	1,228	0	0	0	72	3,177	2,295	102	3,442	3,523
※離島計(A)	令1～令2	3,311	6,509	215,506	877	5,084	44,608	6,293	4,923	309,830	10,481	5,438	569,945
	令2～令3	3,163	8,044	254,394	1,037	5,501	57,063	6,218	6,065	377,136	10,418	6,609	688,593
	令3～令4	3,427	7,543	258,500	990	5,407	53,545	6,915	5,518	381,558	11,332	6,121	693,604
	令4～令5	3,069	7,198	220,934	890	4,589	40,834	8,055	4,936	397,607	12,014	5,488	659,375
※県計(B)	令1～令2	3,500	6,499	227,463	1,196	4,824	57,690	8,205	4,761	390,673	12,901	5,239	675,827
	令2～令3	3,415	7,932	270,831	1,414	5,226	73,915	8,042	5,833	469,108	12,871	6,323	813,853
	令3～令4	3,643	7,476	272,325	1,353	5,242	70,901	8,796	5,368	472,200	13,791	5,913	815,426
	令4～令5	3,039	7,181	218,212	1,164	4,585	53,364	9,477	4,916	465,863	13,679	5,391	737,439
構成比(%) (A)/(B) ×100	令1～令2	94.6		94.7	73.4		77.3	76.7		79.3	81.2		84.3
	令2～令3	92.6		93.9	73.3		77.2	77.3		80.4	80.9		84.6
	令3～令4	94.1		94.9	73.2		75.5	78.6		80.8	82.2		85.1
	令4～令5	101.0		101.2	76.5		76.5	85.0		85.3	87.8		89.4

注) 合計と内訳が一致しないのは四捨五入によるものである。

1ha=10a、1t=1,000kg 10アール当たり収量は=(生産量(t)×1,000)÷(面積(ha)×10)で算出している。

10アール当たり収量について、生産量÷面積で算出されるため、県計・離島計は各数値の合計値にはならない。

また10アール当たり収量は、合計値にはならないため、構成比も算出していない。

作型区分は、次のとおりである。

「夏植」・・・8月から9月に苗を植え付け、翌々の1月から3月に収穫

「春植」・・・2月から3月に苗を植え付け、翌年の1月から3月に収穫

「株出」・・・収穫後、刈取った芽を出させ、翌年の1月から3月に収穫

資料：農林水産部 糖業農産課

(7) 離島市町村別パイナップル収穫面積及び生産実績

令和5年3月31日現在

市町村名		石垣市	竹富町	離島計	県計
区分					
	栽培農家数(戸)	152	55	207	522
	収穫面積(ha)	86	56	142	316
	収穫量(t)	1,557	657	2,213	4,842
果実出荷量(t)	加工原料用	22	0	22	1,980
	生果用	1,535	657	2,192	2,795
	計	1,557	657	2,213	4,842
	10a当たり収穫(kg/10a)	1,821	1,054	1,437	1,291

資料：栽培農家数：企画部 統計課 2020年農林業センサス農林業経営体調査
 収穫面積、収穫量：農林水産部 農業関係統計 令和5年(令和2年産)
 果実出荷量、10a当たり収穫：農林水産部 園芸振興課統計資料

(8) 沖縄県農業協同組合の離島市町村における地区本部・支店の現況

令和5年3月31日現在

支店名 (地区本部) (営業所)	所在地	組合員数					役員		職員数		
		正組合員数			准組合員数		理事	経営管理 委員	参事	営農 指導員	その他
		個人	団体	合計	個人	団体	常勤	非常勤			
伊平屋	伊平屋村字我喜屋257	272	1	273	162	2	0	1	0	1	37
伊是名	伊是名村字仲田1165	534	8	542	148	1	0		0	3	49
伊江	伊江村字川平150-3	644	4	648	539	16	0		0	2	39
北部圏域計		1,450	13	1,463	849	19	0	1	0	6	125
渡嘉敷	渡嘉敷村字渡嘉敷222	37	1	38	57	0	0	1	0	0	7
粟国	粟国村字東463	88	1	89	87	0	0		0	1	19
久米島	久米島町字謝名堂905-15	1,175	16	1,191	979	8	0		0	1	38
南大東	南大東村字在所314	320	14	334	133	6	0		0	0	23
北大東	北大東村中野179-1	161	0	161	78	8	0		0	0	18
中南部圏域計		1,781	32	1,813	1,334	22	0		1	0	2
宮古地区 本部	宮古島市平良字西里 1440-1	/	/	/	/	/	/	2	0	0	36
地区営農 振興センター	宮古島市平良字西里 1440-1	/	/	/	/	/	/		0	15	34
宮古島	宮古島市平良字西里585	4,540	42	4,582	3,219	145	0		0	0	48
城辺	宮古島市城辺字比嘉 1041-1	1,859	6	1,865	778	68	0		0	0	14
上野 よりそいプラザ	宮古島市上野字新里510- 8	/	/	/	/	/	/		0	0	2
下地 よりそいプラザ	宮古島市下地字洲鎌495	/	/	/	/	/	/		0	0	1
伊良部 よりそいプラザ	宮古島市伊良部字長浜 1412-2	/	/	/	/	/	/		0	0	1
多良間	多良間村字塩川158	397	3	400	79	19	0		0	0	10
宮古圏域計		6,796	51	6,847	4,076	232	0	2	0	15	146
八重山地区 本部	石垣市新栄町1	/	/	/	/	/	/	3	0	0	7
地区営農 振興センター	石垣市字大浜391	/	/	/	/	/	/		0	14	79
八重山	石垣市新栄町1	3,056	130	3,186	2,493	101	0		0	0	54
与那国	与那国町与那国125	158	9	167	124	0	0		0	1	20
八重山圏域計		3,214	139	3,353	2,617	101	0	3	0	15	160
離島計 (A)		13,241	235	13,476	8,876	374	0	7	0	38	536
沖縄県計 (B)		43,938	485	44,423	105,030	923	9	25	9	144	3,827
構成比 (%) (A) / (B)		30.1	48.5	30.3	8.5	40.5	0.0	28.0	0.0	26.4	14.0

上野・下地・伊良部の3支店の組合員は、令和3年10月に旧平良支店と統合し、宮古島支店に名称変更。

資料：農林水産部 農政経済課

(9) 離島市町村別農業農村整備の実績

令和5年3月31日現在

市町村名	水源整備			かんがい施設整備			ほ場整備		
	要整備量 A (ha)	整備済 B (ha)	整備率 B/A (%)	要整備量 A (ha)	整備済 B (ha)	整備率 B/A (%)	要整備量 A (ha)	整備済 B (ha)	整備率 B/A (%)
伊平屋村	350.0	319.4	91.3	350.0	296.3	84.7	350.0	276.6	79.0
伊是名村	541.0	541.0	100.0	541.0	491.7	90.9	511.9	507.6	99.2
伊江村	1,090.0	1,055.1	96.8	1,090.0	787.0	72.2	698.8	144.0	20.6
北部圏域計	1,981.0	1,915.5	96.7	1,981.0	1,575.0	79.5	1,560.6	928.2	59.5
久米島町	1,710.0	964.8	56.4	1,710.0	776.6	45.4	1,431.1	1,187.0	82.9
渡嘉敷村	15.0	2.6	17.3	15.0	5.4	36.0	15.0	15.0	100.0
座間味村	8.0	6.0	75.0	8.0	15.2	100.0	4.8	3.0	62.5
栗国村	136.0	69.6	51.2	136.0	0.0	0.0	124.0	124.0	100.0
渡名喜村	22.0	8.5	38.6	22.0	12.5	56.8	22.0	21.0	95.5
南大東村	1,830.0	508.7	27.8	1,830.0	222.4	12.2	1,830.0	949.2	51.9
北大東村	542.0	345.0	63.7	542.0	467.5	86.3	542.0	504.5	93.1
中南部圏域計	4,263.0	1,905.2	44.7	4,263.0	1,499.6	35.2	3,968.9	2,803.7	70.6
宮古島市	10,793.0	8,964.2	83.1	10,793.0	7,658.1	71.0	10,017.6	6,415.7	64.0
多良間村	983.0	342.0	34.8	983.0	102.9	10.5	645.7	626.5	97.0
宮古圏域計	11,776.0	9,306.2	79.0	11,776.0	7,761.0	65.9	10,663.2	7,042.2	66.0
石垣市	5,390.0	4,637.8	86.0	5,390.0	4,023.8	74.7	3,582.4	2,657.8	74.2
竹富町	2,060.0	340.1	16.5	2,060.0	329.1	16.0	943.2	603.4	64.0
与那国町	536.0	25.4	4.7	536.0	28.8	5.4	392.3	297.1	75.7
八重山圏域計	7,986.0	5,003.3	62.7	7,986.0	4,381.7	54.9	4,917.9	3,558.3	72.4
離島計	26,006.0	18,130.2	69.7	26,006.0	15,217.3	58.5	21,110.8	14,332.3	67.9
県計	38,600.0	24,223.9	62.8	38,600.0	19,669.5	51.0	32,800.0	21,087.4	64.3

資料：農林水産部 村づくり計画課

(10) 離島市町村別農業産出額(推計)

令和3年1月～令和3年12月(単位:千万円)

区分 市町村名	耕 種									畜 産								加 工 農産物 (C)	農 業 産出額 (A)+(B)+(C)	
	米	麦類 雑穀 豆類	いも類	野菜	果実	花き	工芸 農作物	その他 作物	耕種 小計 (A)	肉用牛	乳用牛	うち 生乳	豚	鶏	うち 鶏卵	うち ブロイラー	その他 畜産物			畜産 小計 (B)
伊平屋村	5	-	2	3	2	-	68	0	80	17	1	x	-	-	-	-	0	18	0	97
伊是名村	5	0	-	2	0	-	52	-	59	5	-	-	-	-	-	-	-	5	0	64
伊江村	-	1	9	26	2	x	94	x	192	192	8	8	-	-	-	-	-	200	2	393
北部 圏域計	10	1	11	31	4	0	214	0	331	214	9	8	0	0	0	0	0	223	2	554
渡嘉敷村	0	-	-	-	-	-	-	-	0	-	-	-	-	-	-	-	-	-	-	0
座間味村	-	-	-	-	-	-	-	-	-	0	-	-	-	-	-	-	-	0	-	0
栗国村	-	0	0	0	-	-	4	-	4	9	0	0	-	-	-	-	-	10	0	14
渡名喜村	-	0	-	1	-	-	-	-	1	-	-	-	-	-	-	-	-	-	-	1
久米島町	0	0	20	10	4	53	173	0	261	83	17	17	-	0	-	0	0	100	0	362
北大東村	-	-	1	8	-	-	73	-	83	-	-	-	-	-	-	-	-	-	-	83
南大東村	-	-	-	40	1	-	199	-	240	-	-	-	-	-	-	-	-	-	0	240
中南部 圏域計	0	0	21	59	5	53	449	0	589	92	17	17	0	0	0	0	0	110	0	700
宮古島市	-	4	7	138	74	1	1,090	6	1,319	381	0	0	0	14	x	-	1	396	3	1,718
多良間村	-	0	-	2	-	-	49	0	51	111	-	-	0	-	-	-	0	111	0	162
宮古 圏域計	0	4	7	140	74	1	1,139	6	1,370	492	0	0	0	14	0	0	1	507	3	1,880
石垣市	25	0	9	34	50	x	135	x	268	592	12	12	21	0	0	-	0	626	0	895
竹富町	6	0	0	5	6	0	21	1	38	130	-	-	-	-	-	-	-	130	0	168
与那国町	0	0	-	7	1	-	30	0	38	27	-	-	0	0	0	-	0	27	0	66
八重山 圏域計	31	0	9	46	57	0	186	1	344	749	12	12	21	0	0	0	0	783	0	1,129
離島計 (A)	41	5	48	276	140	54	1,988	7	2,634	1,547	38	37	21	14	0	0	1	1,623	3	4,263
沖縄県計 (B)	50	0	90	1,190	530	780	2,320	50	5,010	2,090	360	360	1,140	580	440	140	30	4,200	1	9,221
構成比 (%) (A)/(B)	82.0	x	53.3	23.2	26.4	6.9	85.7	x	52.6	74.0	10.6	10.3	1.8	2.4	0.0	0.0	3.3	38.6	300	46.2

※端数処理のため、内訳と合計とが一致しない場合がある。

注) 統計表中に使った符号は次のとおりである。

圏域計には、秘匿数値は含まないが、県計には含む。

「-」…事実のないもの

「0」…単位に満たないもの

「X」…秘密保護上統計数値を公表しないもの

資料: 農林水産省「市町村別農業産出額」、沖縄総合事務局 農林水産部「第51次沖縄農林水産統計年報」

(11) 島別家畜・家きんの飼養戸数及び頭羽数

令和4年12月31日現在

島名	市町村名	肉用牛(頭)		乳用牛(頭)		馬(頭)		豚(頭)		山羊(頭)		採卵鶏(羽)		ブロイラー(羽)		水牛(頭)	
		戸数	頭数	戸数	頭数	戸数	頭数	戸数	頭数	戸数	頭数	戸数	羽数	戸数	羽数	戸数	頭数
伊平屋島	伊平屋村	16	332	0	0	0	0	0	0	20	134	3	44	0	0	0	0
野甫島		0	0	0	0	0	0	0	0	1	6	0	0	0	0	0	0
伊是名島	伊是名村	9	248	0	0	0	0	3	34	14	36	8	92	0	0	0	0
伊江島	伊江村	129	4,087	1	10	8	31	0	0	27	290	0	0	0	0	0	0
水納島	本部町	0	0	0	0	0	0	0	0	0	0	0	0	0	0	0	0
北部圏域計		154	4,667	1	10	8	31	3	34	62	466	11	136	0	0	0	0
津堅島	うるま市	0	0	0	0	0	0	0	0	0	0	0	0	0	0	0	0
久高島	南城市	3	6	0	0	0	0	0	0	1	1	0	0	0	0	0	0
渡嘉敷島	渡嘉敷村	0	0	0	0	0	0	0	0	7	20	2	61	0	0	0	0
座間味島	座間味村	0	0	0	0	0	0	0	0	0	0	0	0	0	0	0	0
阿嘉島		1	15	0	0	0	0	0	0	0	0	0	0	0	0	0	0
慶留間島		0	0	0	0	0	0	0	0	0	0	0	0	0	0	0	0
粟国島	粟国村	22	284	0	0	1	3	0	0	19	81	5	79	0	0	0	0
渡名喜島	渡名喜村	0	0	0	0	0	0	0	0	1	3	0	0	0	0	0	0
久米島	久米島町	97	3,134	0	0	1	20	6	165	58	255	9	225	2	3,010	0	0
奥武島		0	0	0	0	0	0	0	0	2	7	0	0	0	0	0	0
北大東島	北大東村	0	0	0	0	0	0	0	0	12	76	0	0	0	0	0	0
南大東島	南大東村	1	218	0	0	0	0	0	0	0	0	1	400	0	0	0	0
中南部圏域計		124	3,657	0	0	2	23	6	165	100	443	17	765	2	3,010	0	0
宮古島	宮古島市	567	9,307	1	2	5	51	10	629	101	812	5	31,490	1	100	0	0
池間島		0	0	0	0	0	0	0	0	0	0	0	0	0	0	0	0
大神島		0	0	0	0	0	0	0	0	0	0	0	0	0	0	0	0
来間島		5	89	0	0	0	0	0	0	3	32	0	0	0	0	0	0
伊良部島		11	316	0	0	1	6	1	57	8	77	0	0	0	0	0	0
下地島		0	0	0	0	0	0	0	0	0	0	0	0	0	0	0	0
多良間島	多良間村	76	3,011	0	0	0	0	2	77	71	702	4	120	0	0	0	0
水納島		1	15	0	0	0	0	0	0	0	0	0	0	0	0	0	0
宮古圏域計		660	12,738	1	2	6	57	13	763	183	1,623	9	31,610	1	100	0	0
石垣島	石垣市	515	23,948	6	194	22	104	12	1,165	110	1,296	13	29,715	1	800	3	7
竹富島	竹富町	6	204	0	0	1	4	0	0	5	26	1	1	0	0	2	34
西表島		42	1,720	0	0	5	6	2	22	30	176	20	224	0	0	1	48
由布島		0	0	0	0	0	0	0	0	0	0	0	0	0	0	0	0
鳩間島		0	0	0	0	0	0	0	0	0	0	0	0	0	0	0	0
小浜島		25	887	0	0	8	12	0	0	21	115	4	27	0	0	1	3
黒島		51	2,811	1	1	0	0	0	0	6	15	0	0	0	0	0	0
新城島(上地)		0	0	0	0	0	0	0	0	0	0	0	0	0	0	0	0
新城島(下地)		1	70	0	0	0	0	0	0	0	0	0	0	0	0	0	0
波照間島		13	191	0	0	0	0	0	0	21	281	1	7	0	0	0	0
嘉弥真島		0	0	0	0	0	0	0	0	0	0	0	0	0	0	0	0
与那国島		与那国町	36	838	0	0	14	181	1	8	20	108	5	275	0	0	0
八重山圏域計		689	30,669	7	195	50	307	15	1,195	213	2,017	44	30,249	1	800	7	92
離島計 (A)		1,627	51,731	9	207	66	418	37	2,157	558	4,549	81	62,760	4	3,910	7	92
沖縄県計 (B)		2,225	73,298	59	3,773	103	587	226	193,433	1,129	9,964	285	1,257,615	20	649,534	12	110
離島構成比 (%) (A) / (B)		73.1	70.6	15.3	5.5	64.1	71.2	16.4	1.1	49.4	45.7	28.4	5.0	20.0	0.6	58.3	83.6

注) ブロイラー・・・肉鶏の一品種

資料: 農林水産部畜産課

(12) 島別牧場の現状

令和4年12月現在

島名	市町村名	牧場数(箇所)			牧場面積			飼養頭数			主要施設						
		総数 (箇所)	個人営 (箇所)	団体営 (箇所)	総面積 (ha)	放牧地 (ha)	採草地 (ha)	その他 (ha)	総数 (頭)	放牧頭数 (頭)	成雌頭数 (頭)	生産 頭数 (頭)	畜舎 (棟)	保護舎 (棟)	水飲場 (箇所)	薬浴 施設 (箇所)	サイロ (基)
伊平屋島	伊平屋村	0	0	0	0.0	0.0	-	-	0	-	-	-	-	-	-	-	-
野甫島		0	0	0	0.0	0.0	-	-	0	-	-	-	-	-	-	-	-
伊是名島	伊是名村	1	1	0	22.3	10.4	11.9	0.0	51	43	8	32	2	0	0	0	0
伊江島	伊江村	124	121	3	405.7	0.6	405.1	0.0	2,355	0	2,355	1,942	124	0	124	0	45
水納島	本部町	0	0	0	0.0	0.0	0.0	0.0	0	0	0	0	0	0	0	0	0
北部圏域計		125	122	3	428.0	11.0	417.0	0.0	2,406	43	2,363	1,974	126	0	124	0	45
津堅島	うるま市	0	0	0	0.0	0.0	0.0	0.0	0	0	0	0	0	0	0	0	0
久高島	南城市	1	0	1	4.5	0.0	4.5	0.0	6	0	6	0	1	0	0	0	0
粟国島	粟国村	0	0	0	26.6	20.7	5.9	0.0	38	0	38	47	1	0	17	0	0
渡名喜島	渡名喜村	0	0	0	0.0	0.0	0.0	0.0	0	0	0	0	0	0	0	0	0
座間味島	座間味村	1	1	0	0.7	0.7	0.0	0.0	15	8	7	4	1	0	0	0	0
阿嘉島		0	0	0	0.0	0.0	0.0	0.0	0	0	0	0	0	0	0	0	0
慶留間島		0	0	0	0.0	0.0	0.0	0.0	0	0	0	0	0	0	0	0	0
渡嘉敷島	渡嘉敷村	0	0	0	0.0	0.0	0.0	0.0	0	0	0	0	0	0	0	0	0
久米島	久米島町	97	96	1	349.2	0.4	348.8	0.0	2,114	3	2,111	1,391	99	0	0	0	0
奥武島		0	0	0	0.0	0.0	0.0	0.0	0	0	0	0	0	0	0	0	0
北大東島	北大東村	0	0	0	0.0	0.0	0.0	0.0	0	0	0	0	0	0	0	0	0
南大東島	南大東村	0	0	0	0.0	0.0	0.0	0.0	0	0	0	0	0	0	0	0	0
中南部圏域計		99	97	2	381.0	21.8	359.2	0.0	2,173	11	2,162	1,442	102	0	17	0	0
宮古島	宮古島市	0	0	0	0.0	0.0	0.0	0.0	0	0	0	0	0	0	0	0	0
池間島		0	0	0	0.0	0.0	0.0	0.0	0	0	0	0	0	0	0	0	0
大神島		0	0	0	0.0	0.0	0.0	0.0	0	0	0	0	0	0	0	0	0
来間島		0	0	0	0.0	0.0	0.0	0.0	0	0	0	0	0	0	0	0	0
伊良部島		0	0	0	0.0	0.0	0.0	0.0	0	0	0	0	0	0	0	0	0
下地島		0	0	0	0.0	0.0	0.0	0.0	0	0	0	0	0	0	0	0	0
多良間島		多良間村	0	0	0	402.3	81.8	319.5	1.0	1,858	0	1,858	1,462	39	14	86	0
水納島	0		0	0	25.0	10.0	15.0	0.0	14	0	14	1	0	0	0	0	0
宮古圏域計		0	0	0	427.3	91.8	334.5	1.0	1,872	0	1,872	1,463	39	14	86	0	0
石垣島	石垣市	497	461	36	2,448.8	280.9	1,731.5	436.4	12,947	109	12,838	9,535	133	0	0	0	0
竹富島	竹富町	6	6	-	0.0	-	-	-	204	204	-	-	-	-	-	-	-
西表島		42	42	-	0.0	-	-	-	1,735	1,735	-	-	-	-	-	-	-
由布島		0	-	-	0.0	-	-	-	0	-	-	-	-	-	-	-	-
鳩間島		0	-	-	0.0	-	-	-	0	-	-	-	-	-	-	-	-
小浜島		25	25	-	0.0	-	-	-	883	883	-	-	-	-	-	-	-
黒島		51	51	-	0.0	-	-	-	2,811	2,811	-	-	-	-	-	-	-
新城島(上地)		0	-	-	0.0	-	-	-	0	-	-	-	-	-	-	-	-
新城島(下地)		1	1	-	0.0	-	-	-	30	30	-	-	-	-	-	-	-
波照間島		13	13	-	0.0	-	-	-	191	191	-	-	-	-	-	-	-
嘉弥真島		0	-	-	0.0	-	-	-	0	-	-	-	-	-	-	-	-
与那国島	与那国町	39	36	3	518.0	321.0	172.0	25.0	1,653	838	815	252	86	0	89	0	0
八重山圏域計		674	635	39	2,966.8	601.9	1,903.5	461.4	20,454	6,801	13,653	9,787	219	0	89	0	0
離島計		898	854	44	4,203.1	726.5	3,014.2	462.4	26,905	6,855	20,050	14,666	486	14	316	0	45

注) 1 サイロ・・・農作物・家畜の飼料を貯蔵する円筒形の倉庫

2 「-」箇所は市町村から未回答又は不明

資料：企画部 地域・離島課(市町村報告による)

5 森林資源量

令和5年12月10日現在
(単位: 面積: ha 材種: 千m³)

(1) 離島市町村別民有林の森林資源概況及び林道

区分 市町村名	総数		立木地												竹林				更新困難地				林道								
	合計		人工林						天然林						無立木地				ギンネム		林道										
	計		針葉樹林		広葉樹林		計		針葉樹林		広葉樹林		計		伐採跡地		未立木地		面積		材種		延長		密度						
	面積	材種	面積	材種	面積	材種	面積	材種	面積	材種	面積	材種	面積	材種	面積	材種	面積	材種	面積	材種	面積	材種	面積	材種	面積	材種					
伊平島村	1,210	136	955	132	386	61	569	70	329	58	46	71	12	626	73	129	146	497	58	0	0	37	0	175	5	43	0	4	3		
伊是名村	370	39	271	34	181	23	91	11	61	8	1	52	6	210	26	172	22	38	4	0	0	32	0	63	5	4	0	0	0		
伊江村	120	8	77	8	1	0	76	8	41	5	1	40	5	36	3	0	0	36	3	0	0	32	0	0	0	0	11	0	0	0	
北部 広域計	1,700	184	1,304	174	568	85	735	89	431	71	287	164	24	872	103	301	37	571	65	0	0	101	0	237	10	63	0	4	2	0	
粟岡村	243	1	35	1	7	0	28	0	16	1	7	0	9	0	19	0	0	19	0	0	0	199	0	5	0	4	0	0	0	0	
渡名喜村	242	3	48	2	12	1	35	1	5	0	1	5	0	42	2	12	1	31	1	1	1	49	0	143	1	1	0	3	12	0	
鹿野味村	1,337	126	986	124	631	83	355	41	469	69	372	56	96	13	517	56	258	28	259	28	0	72	0	254	2	26	0	11	8	0	
渡嘉敷村	1,719	198	1,317	189	747	101	570	89	401	54	343	46	58	9	916	135	404	55	512	80	0	85	0	313	9	2	0	11	6	0	
久米島町	2,360	341	2,028	335	718	129	1,310	206	276	67	124	34	155	32	1,749	268	594	94	1,155	174	17	78	0	226	6	10	0	1	0	0	
北大東村	376	7	72	7	10	1	62	6	40	4	6	1	34	4	32	2	4	0	28	2	0	156	0	96	0	52	0	0	0	0	
南大東村	834	58	385	58	48	7	337	51	46	14	0	46	14	339	44	48	7	291	37	0	176	0	209	0	63	0	0	0	0	0	0
中部 広域計	7,110	733	4,871	715	2,172	322	2,699	394	1,255	209	853	136	403	72	3,615	506	1,320	185	2,296	321	18	816	0	1,246	18	169	0	26	4	0	
宮古島市	3,262	302	2,434	296	386	124	2,039	173	888	147	263	96	624	82	1,547	149	132	28	1,414	121	0	197	0	170	4	461	2	0	0	0	
多良間村	451	53	406	53	19	3	387	51	77	11	0	77	11	329	43	19	3	310	40	0	32	0	0	0	0	13	0	0	0	0	0
南 広域計	3,713	356	2,840	350	415	126	2,425	224	964	168	283	96	701	62	1,875	192	151	30	1,724	161	0	229	0	170	4	474	2	0	0	0	
石垣市	8,803	1,906	8,581	1,906	1,079	452	7,502	1,454	1,203	515	830	414	373	101	7,378	1,391	250	38	7,129	1,353	110	35	0	0	0	76	0	23	3	0	
竹富町	2,240	264	2,113	261	213	41	1,900	221	205	38	71	16	134	22	1,908	223	142	24	1,766	199	2	51	0	39	3	35	0	0	0	0	
与那国町	1,087	152	855	136	48	13	807	123	100	32	46	13	54	20	755	104	2	0	752	103	20	11	0	122	16	79	0	5	5	0	
東 広域計	12,130	2,323	11,549	2,304	1,340	506	10,209	1,708	1,508	585	947	443	562	142	10,041	1,718	394	63	9,647	1,655	132	97	0	161	19	190	0	23	2	0	
離島計 (人)	24,662	3,595	20,564	3,543	4,486	1,039	16,068	2,504	4,159	1,024	2,330	723	1,829	301	16,405	2,519	2,166	316	14,239	2,203	150	1,244	0	1,814	51	881	2	68	2	0	
沖繩計 (E)	74,312	9,911	65,485	9,728	17,419	2,825	48,066	6,903	10,301	1,919	6,295	1,356	4,006	563	55,184	7,309	11,124	1,469	44,060	6,340	181	3,626	0	3,944	183	1,577	0	300	4	0	
構成比 (%) A/B	33.0	36.3	31.4	36.4	25.8	36.8	33.4	36.3	40.4	53.3	37.0	53.3	45.7	53.5	28.7	32.3	19.5	21.5	32.3	54.7	85.0	34.3	0.0	46.0	27.8	55.8	0.0	19.3	58.6	0	

注) 1 ギンネム・・・マメ科の常緑小高木
2 合計と内訳の割合が一致しないのは四捨五入によるものである。

資料：農林水産部 森林管理課

6 漁 業

(1) 離島市町村別年齢階級別15歳以上の漁業就業者数

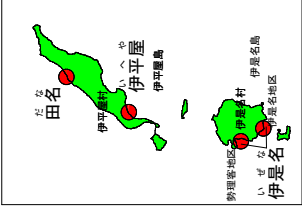
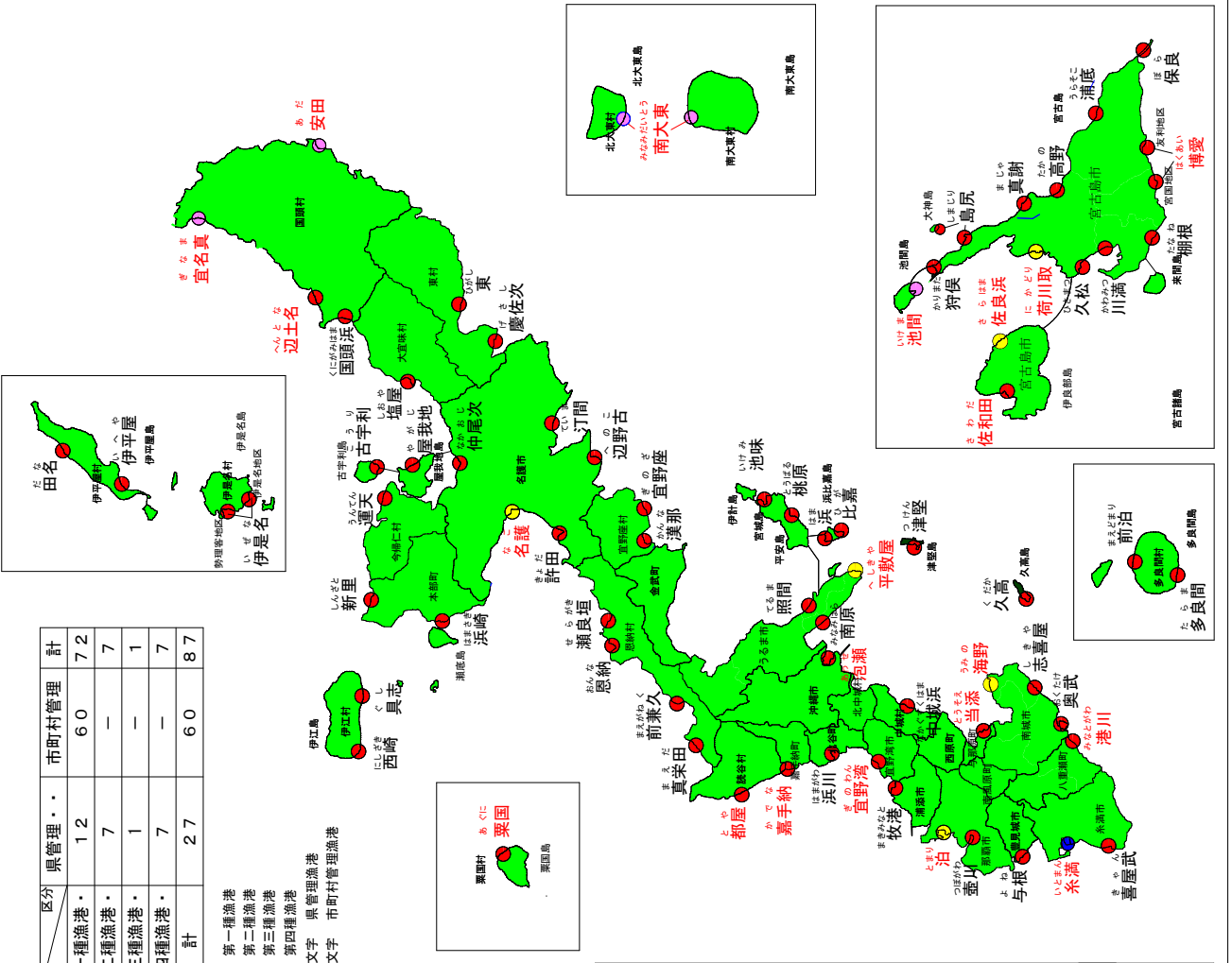
漁業就業者 市町村名	15歳以上の漁業就業者数 (人)					男(平成30年) (人)				女(平成30年) (人)			
	平成10年 11月1日	15年 11月1日	20年 11月1日	25年 11月1日	30年 11月1日	計	15~ 29歳	30~ 59歳	60歳 以上	計	15~ 29歳	30~ 59歳	60歳 以上
伊平屋村	70	79	107	62	86	82	9	43	30	4	0	2	2
伊是名村	96	92	85	88	70	68	3	32	33	2	0	1	1
伊江村	92	85	81	63	47	47	0	20	27	0	0	0	0
北部圏域計	258	256	273	213	203	197	12	95	90	6	0	3	3
栗国村	26	28	29	22	15	15	0	7	8	0	0	0	0
渡名喜村	79	75	61	62	47	46	0	18	28	1	0	1	0
座間味村	57	61	61	66	46	46	1	29	16	0	0	0	0
渡嘉敷村	38	29	23	15	25	25	0	16	9	0	0	0	0
久米島町	186	162	209	219	250	241	41	135	65	9	1	6	2
北大東村	14	15	14	12	6	5	1	3	1	1	1	0	0
南大東村	21	28	26	17	19	19	0	8	11	0	0	0	0
中南部圏域計	421	398	423	413	408	397	43	216	138	11	2	7	2
宮古島市	838	581	441	456	544	528	10	239	279	16	1	8	7
多良間村	51	39	7	15	18	18	1	8	9	0	0	0	0
宮古圏域計	889	620	448	471	562	546	11	247	288	16	1	8	7
石垣市	412	356	309	275	300	291	35	162	94	9	0	7	2
竹富町	139	109	80	48	39	33	3	13	17	6	1	3	2
与那国町	45	38	34	39	22	21	0	9	12	1	0	0	1
八重山圏域計	596	503	423	362	361	345	38	184	123	16	1	10	5
離島計 (A)	2,164	1,777	1,567	1,459	1,534	1,485	104	742	639	49	4	28	17
県計 (B)	4,719	4,283	3,929	3,731	3,686	3,580	260	1,853	1,467	106	9	56	41
構成比 (%) (A)/(B)×100	45.9	41.5	39.9	39.1	41.6	41.5	40.0	40.0	43.6	46.2	44.4	50.0	41.5

資料：沖縄県企画部統計課「2018年漁業センサス沖縄県結果報告書」

沖縄県位置図

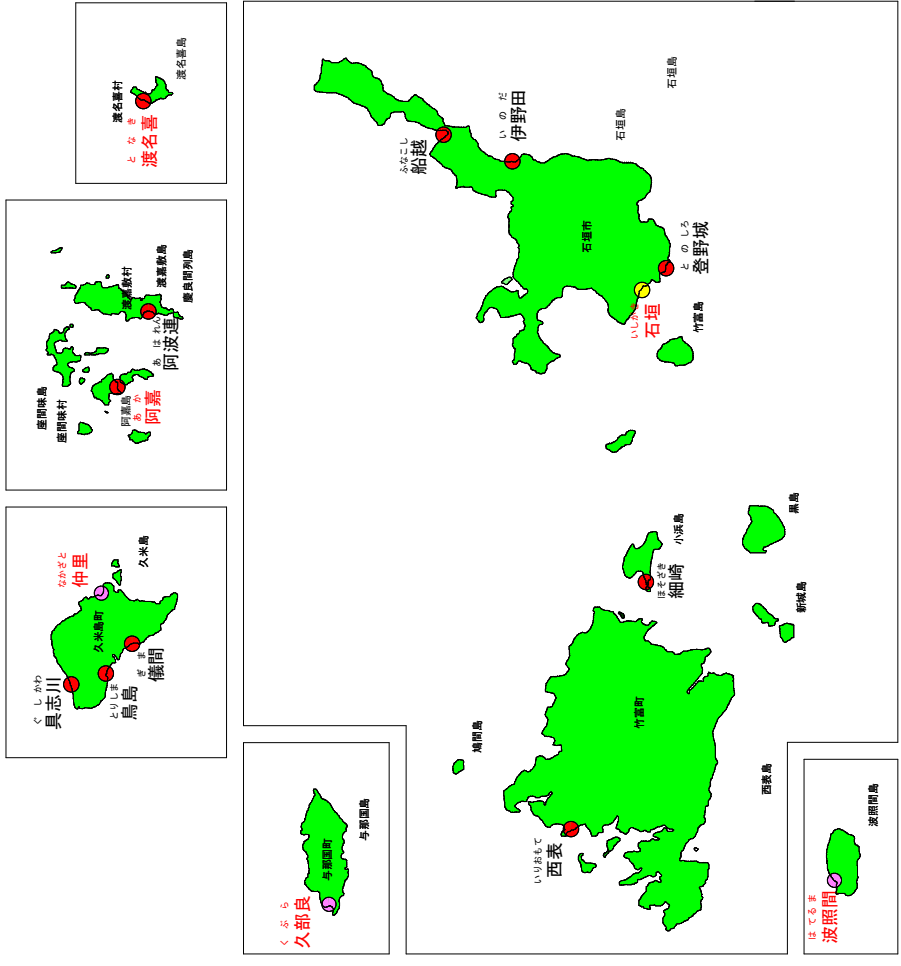
	伊平屋島 伊平屋島	伊平屋島 伊平屋島	伊平屋島 伊平屋島	伊平屋島 伊平屋島
	伊平屋島 伊平屋島	伊平屋島 伊平屋島	伊平屋島 伊平屋島	伊平屋島 伊平屋島
	伊平屋島 伊平屋島	伊平屋島 伊平屋島	伊平屋島 伊平屋島	伊平屋島 伊平屋島
	伊平屋島 伊平屋島	伊平屋島 伊平屋島	伊平屋島 伊平屋島	伊平屋島 伊平屋島
	伊平屋島 伊平屋島	伊平屋島 伊平屋島	伊平屋島 伊平屋島	伊平屋島 伊平屋島
	伊平屋島 伊平屋島	伊平屋島 伊平屋島	伊平屋島 伊平屋島	伊平屋島 伊平屋島
	伊平屋島 伊平屋島	伊平屋島 伊平屋島	伊平屋島 伊平屋島	伊平屋島 伊平屋島
	伊平屋島 伊平屋島	伊平屋島 伊平屋島	伊平屋島 伊平屋島	伊平屋島 伊平屋島
	伊平屋島 伊平屋島	伊平屋島 伊平屋島	伊平屋島 伊平屋島	伊平屋島 伊平屋島
	伊平屋島 伊平屋島	伊平屋島 伊平屋島	伊平屋島 伊平屋島	伊平屋島 伊平屋島

(2) 沖縄県漁港位置図 (令和5年4月現在)



種類	区分	果管理	市町村管理	計
第一種漁港 第二種漁港 第三種漁港 第四種漁港	第一種漁港	12	60	72
	第二種漁港	7	-	7
	第三種漁港	1	-	1
	第四種漁港	7	-	7
計		27	60	87

- 第一種漁港
- 第二種漁港
- 第三種漁港
- 第四種漁港
- 赤文字 果管理漁港
- 黒文字 市町村管理漁港



(3) 島別指定漁港の状況

施設現状：令和5年3月31日現在
 利用実績船数：令和3年12月31日現在

島名	漁港名	種別	管理者	施設現況			利用実績船数					事業名 (令和5年度実施)	
				外郭施設 (m)	係留施設 (m)	泊地 (㎡)	総数 (隻)	無動力 (隻)	動力 (隻)	所属内訳(隻)			
										地元	地元外		
伊平屋島	伊平屋	1	伊平屋村	1,137	270	33,556	47	0	47	40	7	地域、海岸、保全	
	田名			1,113	170	15,740	34	0	34	24	10		
伊是名島	伊是名		伊是名村	2,938	955	37,062	51	0	51	51	0		
伊江島	具志		伊江村	1,886	752	53,435	59	0	59	59	0		
	西崎	769		266	15,370	7	0	7	7	0			
北部圏域計				7,843	2,413	155,163	198	0	198	181	17		
津堅島	津堅	1	うるま市	410	353	9,928	115	0	115	113	2		
久高島	久高		南城市	1,129	280	13,067	56	0	56	35	21		
粟国島	粟国		沖縄県		777	200	3,590	25	0	25	25	0	
渡名喜島	渡名喜				3,087	784	107,372	75	0	75	75	0	生産
阿嘉島	阿嘉				1,837	381	53,870	147	0	147	17	130	生産、保全
渡嘉敷島	阿波連			渡嘉敷村	902	255	14,672	43	0	43	43	0	
久米島	仲里	4	沖縄県	4,543	1,414	113,976	153	0	153	153	0	流通	
	儀間	1	久米島町	860	295	25,000	52	0	52	36	16		
	鳥島			1,017	279	22,620	45	0	45	45	0		
	具志川			154	20	1,450	5	0	5	5	0		
南大東島	南大東	4	沖縄県	1,070	515	54,876	178	0	178	40	138	漁村	
北大東島	南大東			926	455	17,361	68	0	68	21	47	漁村	
中南部圏域計				16,712	5,231	437,782	962	0	962	608	354		
宮古島	荷川取	2	沖縄県	2,063	788	20,600	166	0	166	85	81	保全	
	博愛			1,451	270	13,470	30	0	30	30	0	漁村	
	狩俣	1	宮古島市	754	256	10,713	57	0	57	35	22	保全	
	真謝			693	208	12,568	31	0	31	20	11		
	高野			781	202	19,272	21	0	21	13	8		
	浦底			762	110	13,211	24	0	24	18	6		
	保良			620	130	7,290	25	0	25	25	0		
	棚根			52	246	7,005	5	0	5	5	0		
	川満			788	180	19,665	19	0	19	15	4		
	久松			1,294	722	57,925	79	0	79	79	0		
	島尻			742	235	6,445	8	0	8	8	0		
大神島	島尻	1		488	143	6,814	2	0	2	2	0		
池間島	池間	4		1,354	1,148	109,198	104	0	104	62	42	生産、保全	
伊良部島	佐良浜	2	沖縄県	2,650	1,304	60,308	82	0	82	82	0	保全	
	佐和田			893	169	7,979	19	0	19	19	0		
多良間島	前泊	1	多良間村	0	30	0	7	0	7	7	0		
	多良間			825	150	7,250	24	0	24	24	0		
宮古圏域計				16,211	6,291	379,713	703	0	703	529	174		
石垣島	石垣	2	沖縄県	3,585	1,583	196,790	233	0	233	207	26	流通	
	登野城			2,331	990	64,625	203	0	203	163	40	生産	
	船越	1	石垣市	616	112	7,968	48	0	48	28	20		
	伊野田			843	135	8,780	43	0	43	19	24		
西表島	西表	1	竹富町	663	180	15,022	30	0	30	23	7		
小浜島	細崎			1,117	272	14,230	19	0	19	16	3		
波照間島	波照間			1,738	561	56,980	34	0	34	18	16	漁村	
与那国島	久部良	4	沖縄県	2,163	1,345	92,336	44	0	44	41	3		
八重山圏域計				13,056	5,178	456,731	654	0	654	515	139		
離島計(A)				53,822	19,113	1,429,389	2,517	0	2,517	1,833	684		
県計(B)				111,879	38,469	2,942,138	6,100	0	6,100	4,399	1,701		
構成比(%) (A)/(B)×100				48.1	49.7	48.6	41.3	0.0	41.3	41.7	40.2		

注) 1. 種別は次のとおりである。(合計87港)

- 「1」・・・第1種漁港：その利用の範囲が地元の漁業を主とするもの(漁港数72港)
- 「2」・・・第2種漁港：その利用の範囲が第1種漁港より広く、第3種に属しないもの(漁港数7港)
- 「3」・・・第3種漁港：その利用の範囲が全国的なもの(漁港数1港)
- 「4」・・・第4種漁港：離島、その他辺地において漁場の開発又は漁船の避難上特に必要なもの(漁港数7港)

2. 事業名欄記載の「流通」とは水産流通基盤整備事業、「生産」とは水産生産基盤整備事業、「保全」とは水産物供給基盤機能保全事業、「強化」とは漁港施設機能強化事業、「漁村」とは漁村再生交付金事業、「海岸」とは海岸保全施設整備事業、「基盤調査」とは水産基盤整備事業調査費「漁集」とは漁業集落環境整備事業、「地域」とは地域水産物供給基盤整備事業、「増進」とは漁港機能増進事業のことである。

資料：農林水産部 漁港漁場課

(4) 根拠地(市町村)別の動力漁船勢力

令和5年8月31日現在

市町村名	(総数) 隻数	5 t 未満 (小計) 隻数	5 t 以 上									
			(小計) 隻数	5~ 9.99 t 隻数	10~ 14.99 t 隻数	15~ 19.99 t 隻数	20~ 29.99 t 隻数	30~ 49.99 t 隻数	50~ 99.99 t 隻数	100~ 199.99 t 隻数	200 t 以 上 隻数	
伊平屋村	70	61	9	7	1	1	0	0	0	0	0	0
伊是名村	51	51	0	0	0	0	0	0	0	0	0	0
伊江村	64	42	22	16	2	4	0	0	0	0	0	0
北部圏域計	185	154	31	23	3	5	0	0	0	0	0	0
粟国村	25	24	1	0	1	0	0	0	0	0	0	0
渡名喜村	75	74	1	1	0	0	0	0	0	0	0	0
座間味村	90	84	6	2	3	1	0	0	0	0	0	0
渡嘉敷村	71	67	4	4	0	0	0	0	0	0	0	0
久米島町	241	214	27	24	3	0	0	0	0	0	0	0
北大東村	23	23	0	0	0	0	0	0	0	0	0	0
南大東村	37	36	1	0	0	1	0	0	0	0	0	0
中南部圏域計	562	522	40	31	7	2	0	0	0	0	0	0
宮古島市	635	581	54	37	11	6	0	0	0	0	0	0
多良間村	34	31	3	1	1	1	0	0	0	0	0	0
宮古圏域計	669	612	57	38	12	7	0	0	0	0	0	0
石垣市	427	384	43	36	6	1	0	0	0	0	0	0
竹富町	85	84	1	1	0	0	0	0	0	0	0	0
与那国町	46	37	9	9	0	0	0	0	0	0	0	0
八重山圏域計	558	505	53	46	6	1	0	0	0	0	0	0
離島計(A)	1,974	1,793	181	138	28	15	0	0	0	0	0	0
県計(B)	5,239	4,484	755	469	149	133	0	0	1	1	2	
構成比(%) (A)/(B)×100	37.7	40.0	24.0	29.4	18.8	11.3	0.0	0.0	0.0	0.0	0.0	0.0

資料：農林水産部 水産課

(5) 離島市町村別漁獲量の推移

(単位：t)

年度 市町村名	H20年	H21年	H22年	H23年	H24年	H25年	H26年	H27年	H28年	H29年	H30年	R元年	R2年	R3年
伊平屋村	25	45	20	38	26	11	8	9	8	16	12			
伊是名村	47	52	50	46	42	39	43	43	40	39	37			
伊江村	520	388	352	490	495	406	394	410	271	230	230			
北部圏域計	592	485	422	574	563	456	445	462	319	285	279	0	0	0
粟国村	73	37	20	27	19	13	18	38	30	39	38			
渡名喜村	250	230	211	216	154	159	179	176	197	184	184			
座間味村	32	35	41	44	45	44	61	43	49	43	50			
渡嘉敷村	57	48	52	44	45	42	44	30	36	36	37			
久米島町	606	464	555	382	575	596	650	686	602	524	602			
北大東村	27	25	26	26	33	16	21	29	26	29	26			
南大東村	92	96	99	94	92	81	102	104	114	112	117			
中南部圏域計	1,137	935	1,004	833	963	951	1,075	1,106	1,054	967	1,054	0	0	0
宮古島市	1,616	1,567	1,200	1,051	863	902	882	1,142	1,248	1,063	1,005			
多良間村	43	32	52	15	15	6	3	3	3	3	3			
宮古圏域計	1,659	1,599	1,252	1,066	878	908	885	1,145	1,251	1,066	1,008	0	0	0
石垣市	907	850	873	951	936	959	1,211	1,117	1,063	1,034	1,043			
竹富町	69	70	66	59	53	38	69	50	47	44	43			
与那国町	130	107	171	171	148	108	125	159	137	141	160			
八重山圏域計	1,106	1,027	1,110	1,181	1,137	1,105	1,405	1,326	1,247	1,219	1,246	0	0	0
離島計(A)	4,494	4,046	3,788	3,654	3,541	3,420	3,810	4,039	3,871	3,537	3,587	0	0	0
県計(B)	16,902	15,314	14,812	14,838	15,295	15,294	15,317	16,684	16,158	15,954	15,555	15,685	12,928	14,936
構成比(%) (A)/(B)×100	26.6	26.4	25.6	24.6	23.2	22.4	24.9	24.2	24.0	22.2	23.1			

令和元年以降、市町村別データは公表されていないため令和元年以降については県計のみを記載。

注) 1 合計と内訳の割合が一致しないのは四捨五入によるものである。

2 市町村別の漁獲量は令和元年より公表されていないため県計のみ掲載。

資料：沖縄総合事務局 農林水産部「第49～51次沖縄農林水産統計年報」(令和元～3年県計のみ)

(6) 離島市町村別魚種別漁獲量

平成30年1月～12月 (単位：t)

魚種 市町村名	計	魚類	その他の 水産動物類	海産ほ乳類 (いるか)	貝類	海藻類
伊平屋村	12	9	2	-	1	-
伊是名村	37	29	5	-	3	0
伊江村	230	87	140	-	3	-
北部圏域計	279	125	147	0	7	0
栗国村	38	37	1	-	0	-
渡名喜村	184	139	6	0	39	-
座間味村	50	41	6	-	3	-
渡嘉敷村	37	32	3	-	2	-
久米島町	602	309	9	-	6	278
北大東村	26	26	-	-	-	-
南大東村	117	117	-	-	-	-
中南部圏域計	1,054	701	25	0	50	278
宮古島市	1,005	980	19	-	6	-
多良間村	3	3	-	-	0	-
宮古圏域計	1,008	983	19	0	6	0
石垣市	1,043	874	136	-	3	30
竹富町	43	34	9	-	0	-
与那国町	160	160	-	-	-	-
八重山圏域計	1,246	1,068	145	0	3	30
離島計(A)	3,587	2,877	336	0	66	308
県計(R30)(B)	15,555	12,553	2,444	3	198	357
構成比(%) (A)/(B)×100	23.1	22.9	13.7	0.0	33.3	86.3
県計(R1)	15,685	13,206	2,176	2	183	118
県計(R2)	12,928	10,849	1,688	1	133	257
県計(R3)	14,936	13,357	1,406	x	104	69

注) 1 統計表中に使った符号は次のとおりである。

「-」…事実のないもの

「0」…単位に満たないもの

「x」…秘密保護上統計数値を公表しないもの。

2 合計と内訳の割合が一致しないのは四捨五入によるものである。

3 市町村別の魚種別漁獲量は令和元年より公表されていないため、市町村数値は平成30年の数値を記載し、県計のみR元～3年度数値を記載。

資料：沖縄総合事務局 農林水産部「第49～51次沖縄農林水産統計年報」(令和元～3年県計のみ)

(7) 離島市町村別海面養殖業の現況

平成30年1月1日～12月31日

養殖業現況 市町村名	経営体数 (経営体) 2018年	収穫量 (t)	生産額 (百万円)	左の内もずく		
				経営体数 (経営体)	収穫量 (t)	生産額 (百万円)
伊平屋村	28	x	x	x	473	x
伊是名村	42	1,132	x	x	1,118	x
伊江村	4	x	x	x	x	x
北部圏域計	74	1,132		0	1,591	0
粟国村	-	-	-	-	-	-
渡名喜村	-	x	x	-	-	-
座間味村	4	0	0	x	-	-
渡嘉敷村	2	-	-	x	-	-
久米島町	37	2,766	x	x	2,368	x
北大東村	1	x	x	-	-	-
南大東村	-	-	-	-	-	-
中南部圏域計	44	2,766		0	2,368	0
宮古島市	67	1,724	x	x	1,610	x
多良間村	-	-	-	-	-	-
宮古圏域計	67	1,724		0	1,610	0
石垣市	37	2,251	x	x	x	x
竹富町	3	334	x	x	x	x
与那国町	-	x	x	-	-	-
八重山圏域計	40	2,585		0	0	0
離島計(A)	225	8,207		0	5,569	0
県計(H30)(B)	717	23,579	8,824	x	21,868	3,630
構成比(%) (A)/(B)×100	31.4	x	x	x	x	x
県計(R1)	717	17,977	9,147	x	16,402	4,363
県計(R2)	717	25,651	9,032	x	24,305	4,966
県計(R3)	717	24,042	7,935	x	22,400	3,427

- 注) 1 市町村別の生産額は公表されていない。
2 市町村別の収穫量等は令和元年より公表されていないため、市町村別数値は平成30年度数値を記載し、県計のみ令和元年度、令和2年度及び令和3年度の数値を記載。
3 もずく養殖の経営体数については、「その他の海藻類養殖」に含まれるが、統計上もずく養殖と海ぶどう養殖経営体数が混在しているため、もずく養殖のみの統計データは抽出できない。
4 統計表中に使った符号は以下の通りである。
「-」…事実のないもの。
「○」…単位に満たないもの。
「X」…秘密保護上統計数値を公表しないもの。但し、圏域計・離島計には含まれず県計に含まれる。

資料：沖縄総合事務局 農林水産部「第51次沖縄農林水産統計年報」（令和3年県計のみ）
農林水産省 平成30年漁業産出額・2018漁業センサス

(8) 離島市町村別漁業協同組合の現況

令和5年8月31日現在

市町村名	区分	組合名	正組 合員 資格 日数 (日)	組 合 員 数 (人)												役 員 数 (人)				主 要 事 業 実 施 状 況											
				正 組 合 員 数 (人)				准 組 合 員 数 (人)								合 計	常 勤 理 事	非 常 勤 理 事	監 事	合 計	職 員 数	信 用 貸 借		購 買 受 託		販 売 取 扱		製 氷 ・ 冷 凍 冷 蔵	加 工 事 業	自 営 事 業	
				漁 業 者	従 事 者	漁 業 生 産 組 合	法 人	計	地 区 内	地 区 外	漁 業 施 設 利 用 相 当 者	法 人	加 工 業 者		漁 業 用 無 祿 利 用 者							そ の 他	計	貯 金	付 取	買 取	受 託				販 売 取 扱
													個 人	法 人																	
伊平屋村	伊平屋村漁協	90	40	0	0	0	40	41	0	0	0	0	0	0	0	0	41	81	1	5	2	8	5			○	○	○	○	○	○
伊是名村	伊是名漁協	90	43	0	0	0	43	66	0	0	0	0	0	0	0	0	66	109	1	6	2	9	5			○	○	○	○	○	○
伊江村	伊江漁協	120	42	8	0	0	50	14	0	0	0	0	0	0	0	14	64	64	1	4	2	7	8			○	○	○	○	○	○
北部圏域計				125	8	0	0	133	121	0	0	0	0	0	0	0	121	254	3	15	6	24	18								
渡名喜村	渡名喜村漁協	90	48	0	0	0	48	15	0	0	0	0	0	0	0	15	63	63	0	7	3	10	4			○	○	○			
座間味村 栗国村	座間味村 栗国村漁協	90	34	0	0	0	34	27	0	0	0	0	0	0	0	27	61	61	0	5	2	7	4			○	○	○	○		
渡嘉敷村	渡嘉敷漁協	90	25	0	0	0	25	34	0	0	0	0	0	0	0	34	59	59	0	5	2	7	6			○	○	○	○	○	
久米島町	久米島漁協	90	111	0	0	0	111	61	0	0	1	0	0	0	0	62	173	173	0	10	3	13	20			○	○	○	○	○	○
中南部圏域計				218	0	0	0	218	137	0	0	1	0	0	0	0	138	356	0	27	10	37	34								
宮古島市 (池間島、伊良部島を除く)	宮古島漁協	90	99	0	0	0	99	404	3	0	0	0	0	0	0	407	506	506	1	6	3	10	13			○	○	○	○	○	○
宮古島市 (池間島)	池間漁協	90	36	0	0	0	36	41	25	0	0	0	0	0	0	66	102	102	0	5	2	7	1			○	○	○			
宮古島市 (伊良部島)	伊良部漁協	90	10	55	0	0	65	148	22	0	0	0	0	0	0	170	235	235	1	8	3	12	8			○	○	○	○		
宮古圏域計				145	55	0	0	200	593	50	0	0	0	0	0	0	643	843	2	19	8	29	22								
石垣市 竹富町	八重山漁協	120	238	0	0	2	240	84	0	0	0	3	0	0	0	87	327	327	1	11	3	15	22			○	○	○	○	○	
与那国町	与那国町漁協	90	29	0	0	0	29	71	0	1	2	0	0	0	3	77	106	106	1	6	3	10	3			○	○	○	○	○	
八重山圏域計				267	0	0	2	269	155	0	1	2	3	0	0	3	164	433	2	17	6	25	25								
離島計(A)				755	63	0	2	820	1,006	50	1	3	3	0	0	3	1,066	1,886	7	78	30	115	99								
果 計(B)				2,140	138	0	8	2,286	2,030	249	7	6	6	13	15	12	2,338	4,624	21	220	95	336	280								
構成比(%) (A)/(B)×100				35.3	45.7	0.0	25.0	35.9	49.6	20.1	14.3	50.0	50.0	0.0	0.0	25.0	45.6	40.8	33.3	35.5	31.6	34.2	35.4								

注) その他・・・遊漁船業者(つり船など)、正組員の家族、政令で定めるもの
資料：農林水産部 水産課

7 商 工

(1) 離島市町村別産業別事業所数

令和3年6月1日現在

市町村名	全産業事業所数	農林漁業	鉱業採石業砂利採取業	建設業	製造業	電気ガス熱供給水道業	情報通信業	運輸業郵便業	卸売業小売業	金融業保険業	不動産業物品賃貸業	学術研究専門技術サービス業	宿泊業飲食サービス業	生活関連サービス業娯楽業	教育学習支援業	医療福祉	複合サービス事業	サービス業(他に分類されないもの)
伊平屋村	69	2	-	6	9	-	-	3	21	1	1	-	15	3	-	1	2	5
伊是名村	88	14	-	15	5	-	-	3	20	1	1	-	17	5	-	2	2	3
伊江村	275	9	1	29	14	-	1	6	61	1	15	3	69	25	7	12	5	17
北部圏域計	432	25	1	50	28	0	1	12	102	3	17	3	101	33	7	15	9	25
渡嘉敷村	82	-	-	4	2	-	1	4	6	-	4	2	29	21	1	2	1	5
座間味村	170	1	-	5	2	-	-	4	18	-	9	1	81	40	3	3	2	1
粟国村	45	2	-	1	5	1	-	4	11	-	-	-	12	3	-	3	2	1
渡名喜村	17	-	-	-	1	1	-	1	5	1	-	-	6	-	-	1	1	-
南大東村	76	8	-	4	5	1	-	4	15	-	1	2	21	4	2	1	2	6
北大東村	37	3	-	2	2	1	-	5	10	-	-	1	6	1	-	1	2	3
久米島町	530	24	-	23	94	1	1	14	105	5	43	8	92	47	12	32	5	24
中南部圏域計	957	38	0	39	111	5	2	36	170	6	57	14	247	116	18	43	15	40
宮古島市	3,040	148	2	254	165	7	23	86	653	29	166	116	555	304	101	247	20	164
多良間村	65	7	-	7	6	1	-	4	15	-	1	2	12	5	-	1	2	2
宮古圏域計	3,105	155	2	261	171	8	23	90	668	29	167	118	567	309	101	248	22	166
石垣市	2,912	58	6	200	165	3	23	71	684	24	196	115	612	311	82	203	11	148
竹富町	448	14	-	9	26	1	-	35	58	-	21	8	175	76	4	7	7	7
与那国町	175	5	-	7	54	1	-	5	25	1	5	2	42	8	4	6	4	6
八重山圏域計	3,535	77	6	216	245	5	23	111	767	25	222	125	829	395	90	216	22	161
離島計(A)	8,029	295	9	566	555	18	49	249	1,707	63	463	260	1,744	853	216	522	68	392
県計(B)	63,593	637	40	4,653	2,765	60	782	1,303	14,478	876	5,804	2,847	10,393	5,701	2,757	6,018	321	4,158
構成比(%)(A)/(B)×100	12.6	46.3	22.5	12.2	20.1	30.0	6.3	19.1	11.8	7.2	8.0	9.1	16.8	15.0	7.8	8.7	21.2	9.4

注) 1. 「-」・・・数字が得られないもの

2. 事業所数は民営事業所の数

資料：総務省統計局「令和3年経済センサス-活動調査」事業所に関する集計-産業横断的集計-事業所数、従業者数

第6-1表 産業(中分類)別民営事業所数、男女別従業者数、常用雇用者数、出向・派遣従業者数及び事業従事者数-全国、都道府県、市区町村

(2) 離島市町村別商業の現況

令和3年6月1日現在

	卸売業・小売業																			事業所数合計	従業者数 (人)	a) 年間商品販売額 (百万円)	b) 小売業の売場面積計 (㎡)
	事業所数																						
	卸売業									小売業													
	各種商品卸売業	繊維・衣服等卸売業	飲食料品卸売業	金属材料、鉱物・金属材料等卸売業	機械器具卸売業	その他の卸売業	卸売業内格付不能	卸売業計	各種商品小売業	身の回り品・衣服・小売業	飲食料品小売業	機械器具小売業	その他の小売業	無店舗小売業	小売業内格付不能	小売業計							
伊平屋村	-	-	1	1	-	-	-	2	-	-	15	-	4	-	-	19	21	68	838	828			
伊是名村	-	-	1	-	-	2	-	3	-	-	12	2	3	-	-	17	20	58	731	300			
伊江村	-	-	5	-	-	-	-	5	-	3	31	6	16	-	-	56	61	214	2,337	1,237			
北部圏域計	0	0	7	1	0	2	0	10	0	3	58	8	23	0	0	92	102	340	3,906	2,365			
渡嘉敷村	-	-	-	-	-	-	-	0	-	-	5	-	1	-	-	6	6	36	153	333			
座間味村	-	-	-	-	-	1	-	1	-	2	10	-	5	-	-	17	18	44	194	31			
粟国村	-	-	-	-	-	-	-	0	-	-	7	-	4	-	-	11	11	22	-	-			
渡名喜村	-	-	-	-	-	-	-	0	-	-	4	-	1	-	-	5	5	8	-	-			
南大東村	-	-	-	1	-	-	-	1	-	-	8	-	5	1	-	14	15	75	1,033	212			
北大東村	-	-	-	-	-	-	-	0	-	-	7	1	2	-	-	10	10	25	282	200			
久米島町	-	1	8	3	4	2	-	18	-	4	44	8	30	1	-	87	105	423	4,647	3,711			
中南部圏域計	0	1	8	4	4	3	0	20	0	6	85	9	48	2	0	150	170	633	6,309	4,487			
宮古島市	-	-	35	31	29	20	-	115	2	65	203	73	167	28	-	538	653	3,729	76,458	33,363			
多良間村	-	-	-	-	-	1	-	1	-	-	10	2	2	-	-	14	15	27	282	147			
宮古圏域計	0	0	35	31	29	21	0	116	2	65	213	75	169	28	0	552	668	3,756	76,740	33,510			
石垣市	-	3	49	30	18	23	-	123	2	90	201	67	192	9	-	561	684	3,878	70,852	34,387			
竹富町	-	-	-	-	-	-	-	0	-	8	24	-	26	-	-	58	58	208	598	271			
与那国町	-	1	-	-	-	-	-	1	-	2	13	1	7	1	-	24	25	82	419	217			
八重山圏域計	0	4	49	30	18	23	0	124	2	100	238	68	225	10	0	643	767	4,168	71,869	34,875			
離島計(A)	0	5	99	66	51	49	0	270	4	174	594	160	465	40	0	1,437	1,707	8,897	158,824	75,237			
県計(B)	17	98	784	630	783	711	1	3,024	43	1,501	3,650	1,582	4,320	355	3	11,454	14,478	120,392	2,767,184	1,186,075			
構成比(%)(A)/(B)×100	0.0	5.1	12.6	10.5	6.5	6.9	0.0	8.9	9.3	11.6	16.3	10.1	10.8	11.3	0.0	12.5	11.8	7.4	5.7	6.3			

注：「-」・・・数字が得られないもの

：管理、補助的経済活動のみを行う事業所、産業細分類が格付不能の法人組織の事業所又は産業小分類が格付不能の個人経営（法人でない団体を含む）

の事業所、卸売の商品販売額（仲立手数料を除く）、小売の商品販売額及び仲立手数料のいずれの金額も無い法人組織の事業所は含まない。

：従事者数＝「従業者数」－「うち他への出向・派遣従業者数」＋「他からの出向・派遣従業者数」

資料：総務省統計局「令和3年経済センサス活動調査 事業所に関する集計－産業横断的集計－事業所数、従業者数

第6-1表 産業(中分類)別民営事業所数、男女別従業者数、常用雇用者数出向・派遣従業者数及び事業従事者数－全国、都道府県、市区町村」

a, b)の数値は、「令和3年経済センサス活動調査 事業所に関する集計－産業別集計－卸売業、小売業に関する集計－産業編（市区町村表）

第1表 産業分類小分類別事業所数、従業者数、年間商品販売額及び売場面積（小売業）－全国、都道府県、市区、郡部

第2表 産業分類（卸売業計・小売業中分類）別事業所数、従業者数、年間商品販売額及び売場面積（小売業）－全国、都道府県、市部、町村」

(3) 離島市町村別製糖工場及び産糖実績 (分蜜糖)

令和5年11月30日現在

区分 島名	工場				産糖実績						産糖量の 対前年比 (%)
	工場名	所在地	設立年月	能力 (t/日)	令和3年～令和4年期			令和4年～令和5年期			
			昭和年月		原料処理量	歩留	産糖量	原料処理量	歩留	産糖量	
					(t)	(%)	(t)	(t)	(%)	(t)	
(C)	(D)/(C) ×100	(D)	(C)	(D)/(C) ×100	(D)						
伊 是 名 島	J Aおきなわ伊是名支店製糖工場	伊是名村	S55. 6	300	25, 237	11. 9	2, 993	21, 938	10. 9	2, 391	79. 9
北 部 圏 域 計				300	25, 237	11. 9	2, 993	21, 938	10. 9	2, 391	79. 9
久 米 島	久米島製糖株式会社	久米島町	S35. 12	800	50, 573	12. 3	6, 199	53, 391	11. 9	6, 358	102. 6
北 大 東 島	北大東製糖株式会社	北大東村	S33. 9	360	23, 176	10. 6	2, 464	86, 750	10. 7	9, 245	375. 2
南 大 東 島	大東糖業株式会社	南大東村	S25. 9	850	81, 968	11. 5	9, 393	23, 441	10. 8	2, 525	26. 9
中 南 部 圏 域 計				2, 010	155, 718	11. 6	18, 056	163, 582	11. 1	18, 128	100. 4
宮 古 島	宮古製糖株式会社城辺工場	宮古島市	S34. 9	1, 800	118, 348	12. 6	14, 971	133, 954	11. 6	15, 517	103. 6
	沖繩製糖株式会社		S27. 9	1, 900	146, 790	12. 5	18, 377	115, 531	11. 3	13, 002	70. 8
伊 良 部 島	宮古製糖株式会社伊良部工場		S37. 4	490	65, 170	10. 5	6, 857	60, 962	10. 6	6, 485	94. 6
宮 古 圏 域 計				4, 190	330, 309	12. 2	40, 204	310, 448	11. 3	35, 004	87. 1
石 垣 島	石垣島製糖株式会社	石垣市	S36. 9	1, 000	99, 530	11. 0	10, 991	64, 546	10. 3	6, 634	60. 4
八 重 山 圏 域 計				1, 000	99, 530	11. 0	10, 991	64, 546	10. 3	6, 634	60. 4
離 島 計	8 工 場			-	610, 793	11. 8	72, 244	560, 514	11. 1	62, 157	86. 0
県 計	9 工 場			-	732, 615	11. 9	86, 881	678, 368	11. 3	76, 373	87. 9

注) 合計と内訳の割合等が一致しないのは四捨五入によるものである。

資料：農林水産部 糖業農産課

(4) 離島市町村別製糖工場及び産糖実績 (含蜜糖)

令和5年11月30日現在

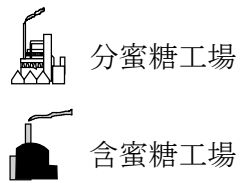
区分 島名	工 場				産 糖 実 績						産糖量の 対前年比 (%) (D)/(B) ×100
	工 場 名	所 在 地	設立年月 〔S:昭和 H:平成〕	能 力 (t/日)	令和3年～令和4年 期			令和4年～令和5年 期			
					原料処理量 (t) (A)	歩 留 (%) (B)/(A) ×100	産糖量 (t) (B)	原料処理量 (t) (C)	歩 留 (%) (D)/(C) ×100	産糖量 (t) (D)	
伊 平 屋 島	J Aおきなわ伊平屋支店製糖工場	伊平屋村	S39. 5	50	4, 282	11. 5	492	5, 203	11. 0	573	116. 3
伊 江 島	J Aおきなわ伊江支店製糖工場	伊 江 村	H23. 12	50	5, 647	10. 6	600	7, 273	11. 2	812	135. 3
北 部 圏 域 計				100	9, 930	11. 0	1, 092	12, 476	11. 1	1, 384	126. 7
栗 国 島	J Aおきなわ栗国支店製糖工場	栗 国 村	S45. 12	30	1, 565	12. 1	190	1, 737	14. 5	251	132. 3
中 南 部 圏 域 計				30	1, 565	12. 1	190	1, 737	14. 5	251	132. 3
多 良 間 島	宮古製糖株式会社多良間工場	多良間村	S39. 8	250	32, 698	9. 6	3, 153	21, 173	13. 2	2, 798	88. 7
宮 古 圏 域 計				250	32, 698	9. 6	3, 153	21, 173	13. 2	2, 798	88. 7
西 表 島	西表糖業株式会社	竹 富 町	S35. 9	100	14, 567	9. 6	1, 392	8, 994	12. 5	1, 121	80. 5
小 浜 島	J Aおきなわ八重山地区 営農振興センター小浜製糖工場		H24. 3	50	4, 856	7. 5	364	3, 024	9. 7	295	80. 9
波 照 間 島	波照間製糖株式会社		S36. 12	130	13, 132	10. 9	1, 437	8, 144	14. 1	1, 149	79. 9
与 那 国 島	J Aおきなわ与那国支店製糖工場	与那国町	S50. 5	50	6, 063	9. 3	563	3, 523	8. 9	313	55. 6
八 重 山 圏 域 計				330	38, 619	9. 7	3, 756	23, 686	12. 1	2, 877	76. 6
離 島 計	8 工 場			610	82, 811	9. 9	8, 191	59, 072	12. 4	7, 311	89. 2
県 計	8 工 場			610	82, 811	9. 9	8, 191	59, 072	12. 4	7, 311	89. 2

注) 合計と内訳の割合等が一致しないのは四捨五入によるものである。

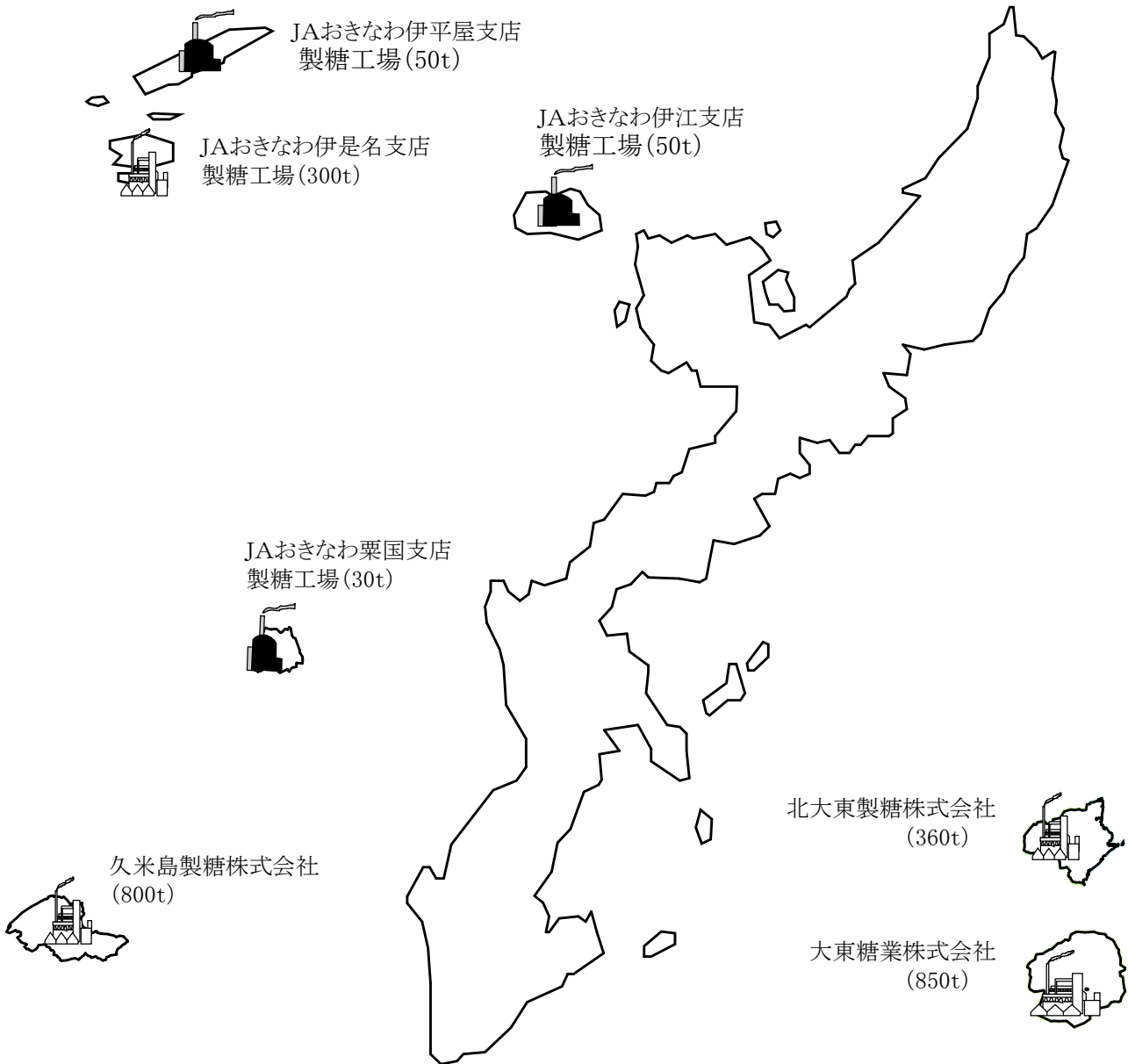
資料: 農林水産部 糖業農産課

(5) 製糖工場の分布図 ※()の数値は公称能力

令和5年11月30日現在



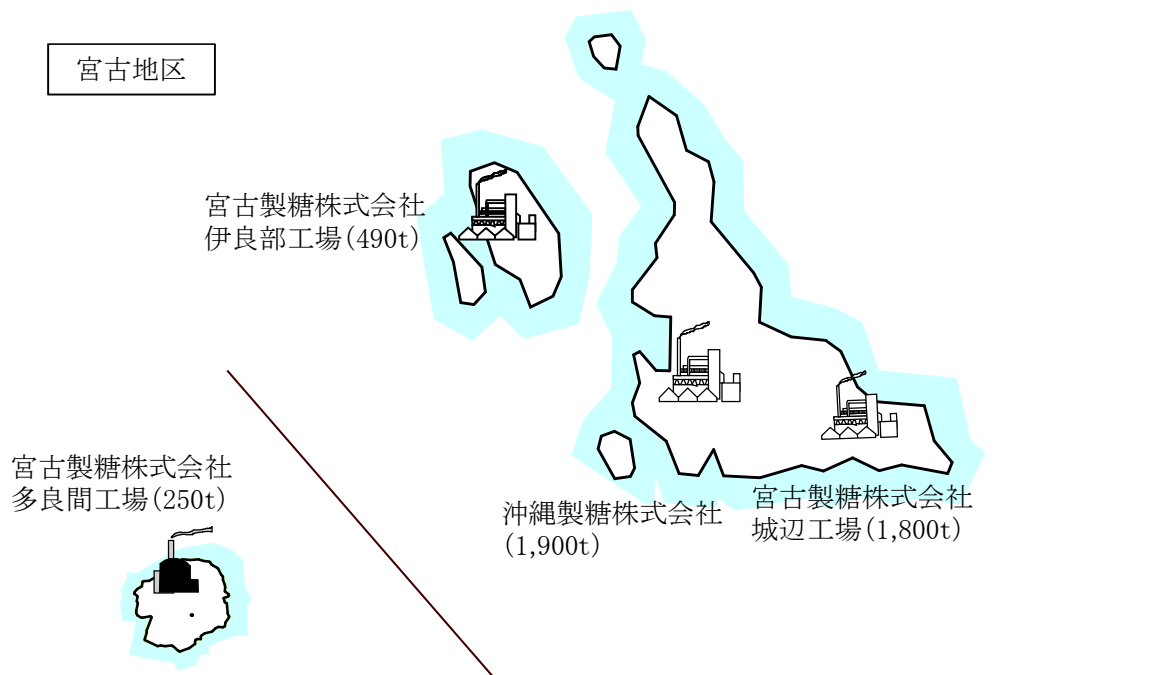
本島周辺離島地区



資料:農林水産部 糖業農産課

(5) 製糖工場の分布図(つづき)

令和5年11月30日現在



資料:農林水産部 糖業農産課

(6) 島別工芸施設の現況

令和5年3月現在

島名	市町村名	施設名称	所在地	用地面積 (㎡)	建物面積 (㎡)	施設内容	利用者・従事者等の数 (人)	年間見学者等の数 (人)	管理運営主体
伊平屋島	伊平屋村	種水土花	伊平屋村字2135-63	533	80	住宅、民具(クバの葉)	3	50	個人
	久米島町	久米島純真齋ユイ・マール館	久米島町字真齋1874-1	-	348	展示資料館	92	2,858	久米島純真事業協同組合
宮古島	宮古島市	みやご焼	宮古島市上野字野原1190-188	2,997	1,237	展示室・染色室・繙縮め室	28	992	宮古織物事業協同組合
		金城陶芸	宮古島市平良字西里1292-5	452	330	窯業施設	3	180	個人
		太陽が窯	宮古島市下地字川瀬803-1	1,184	106	店舗・作業所・ガス窯	3	300	個人
		シニアセンター(株)	宮古島市上野字新里1214	2,826	182	工房(陶芸教室)	2	1,200	個人
		宮古体験工芸村	宮古島市平良字松原1135-6	495	99	窯業施設	5	-	個人
		宮古島三織工房	宮古島市平良字東仲宗根添1166-286	1,156	1,156	子ガヤ、織物・藍染・郷土料理、万華鏡、貝細工、陶芸、木細工	9	8,166	宮古島市
		宮古木工芸	宮古島市平良字西宗根添209-1	-	-	三織工房	2	-	個人
		さんびん工房	宮古島市平良字下里2616	-	-	木工芸工房	4	450	個人
		貴クラフ陶&gallery,24° 30' North 124° 17' East	石垣市字登野城2258-10	661	99	陶工房、窯	2	3,000	個人
		高林 奈央	石垣市字伊原間155-34	98	98	作業場、展示、直売所	1	600	個人
		アンパル陶房	石垣市字大浜94	72	36	陶器工房	1	3	個人
		太朗窯	石垣市字平得1662-344	985	181	織物工房	3	-	自社
石垣島	石垣市	みら工房	石垣市字新川11134	100	80	プレハブ	2	500	個人
		新垣織物工房	石垣市字平久保587	804	100	住所、作業場、店舗	2	3,650	個人
		川平焼 凜火	石垣市字登野城1259-7	165	79	住宅、工房	4	5	個人
		石垣焼窯元	石垣市字川平1216-60	1,200	400	陶器製造	2	1,800	個人
		こむ工房	石垣市字名蔵1356-71	2,000	400	ギャラリー、作業場	8	-	自社
		米子焼工房	石垣市字新川156-14伊倉堂一軒家式番館	71	71	作業場	1	0	個人
		炎の芸術 新川焼	石垣市字幹海447-1	25,548	4,183	工房、販売、広場、公園	16	80,000	自社
		工房 福耳	石垣市字新川12444-9	397	165	トンズンぶき平屋	1	600	個人
		陶工房 天竺	石垣市字名蔵985-9	42	20	窯、ろくろ、展示スペース	1	15	個人
		やまばれ陶房	石垣市字新川1583-314	42	42	展示場、工房	-	-	個人
		むら工房	石垣市字川平1216-252	200	90	陶器の制作、販売	1	200	個人
		大浜工房	石垣市字石垣1396-2	3,000	600	工房倉庫	1	600	個人
からん工房	石垣市字石垣463-3	-	557	作業場、展示、販売	61	1,641	石垣市		
れんがら屋	石垣市字石垣1175	992	76	制作	22	6	社会福祉法人わしの里		
有限会社 みね屋	石垣市字伊原間372	400	50	住宅、作業場	4	20	自社		
八重山花織事業協同組合	石垣市字新川11129-2	3,829	3,060	売店、食堂、体験、作業場	18	9,800	自社		
朝あざみ屋	石垣市字登野城909	0	0	みね屋の一角を借用	9	-	自社		
石垣島 南島焼	石垣市字川平1218-263	4,402	1,644	売店、資料展示室	53	20,000	自社		
有限会社 うえざと木工	石垣市石垣1838	1,025	-	粘土小屋、窯場、作業所、店舗	1	30	自社		
ぐるん工房	石垣市川平1216-57	50	20	自宅・工房・販売	8	350	自社		
島いろ窯	石垣市白保26-130	不明	140	-	1	0	個人		
工房 谷池	石垣市崎枝530-30	60	30	-	-	-	個人		
木の葉窯	石垣市幹海596	596	120	-	-	-	個人		
ふりがまち いなぶっか	石垣市新川2300	40	30	-	-	-	個人		
与那国島	与那国町	与那国伝統工芸館	石垣市幹海147	200	60	-	-	個人	
			与那国町字与那国175	488	330	展示室・染色室・検査室・事務室兼売店	22	137	与那国伝統工芸織物組合

※「-」は不明箇所である。
資料：企画部 地域・離島課（市町村報告による）

(7) 島別工芸品生産の現況

島名	市町村名	織物類				焼物類			
		工芸品名	従事者数(人)		生産高 (百万円)	工芸品名	従事者数(人)		生産高 (百万円)
			総数	うち専業			総数	うち専業	
久米島	久米島町	久米島紬	95	91	44.3	琉球陶器	2	1	1.4
宮古島	宮古島市	宮古上布	28	20	32.0	琉球陶器	13	9	26.0
石垣島	石垣市	織物類	146	7	227.0	焼物類	61	57	180.0
竹富島	竹富町	ミンサー帯	11	-	0.8	焼物類	2	1	-
西表島	竹富町	ミンサー帯	23	-	3.5	焼物類	3	-	6.6
与那国島	与那国町	与那国織り	38	20	18.0				
	合計		341	138	325.6		81	68	214.0

島名	市町村名	挽物類				その他			
		工芸品名	従事者数(人)		生産高 (百万円)	工芸品名	従事者数(人)		生産高 (百万円)
			総数	うち専業			総数	うち専業	
宮古島	宮古島市				木工製品	6	4	22.0	
石垣島	石垣市				木工製品	26	26	3.0	
					木工製品	1	1	1.8	
	合計		0	0		33	31	26.8	

注) 従事者数は令和4年3月31日現在、生産額は令和3年4月～令和4年3月までの1年間の合計である。

資料：企画部 地域・離島課（市町村報告による）

(8) 離島市町村別商工会、商工会議所の現況

令和5年6月末現在

市町村名	団体名称	所在地	会長・会頭名	会員数 (人)	電話	F A X
伊平屋村	伊平屋村商工会	〒905-0703 伊平屋村字我喜屋217-27	伊豆味 文徳	64	0980-46-2912	0980-46-2964
伊是名村	伊是名村商工会	〒905-0602 伊是名村字諸見565-4	東江 源也	71	0980-45-2475	0980-45-2306
伊江村	伊江村商工会	〒905-0503 伊江村字川平519-3	知念 政宏	207	0980-49-2742	0980-49-5756
北部 圏域計				342		
渡嘉敷村	渡嘉敷村商工会	〒901-3501 渡嘉敷村字渡嘉敷346	新垣 徹	78	098-987-2430	098-987-2798
座間味村	座間味村商工会	〒901-3402 座間味村字座間味94 2F	宮平 幸進	128	098-896-4321	098-987-2340
久米島町	久米島商工会	〒901-3121 久米島町字嘉手苅658-1	喜納 ひろみ	447	098-985-2630	098-985-2740
南大東村	南大東村商工会	〒901-3806 南大東村字池之沢347-5	垣花 恵忠	91	09802-2-2184	09802-2-2194
中南部 圏域計				744		
宮古島市	宮古島商工会議所	〒906-0012 宮古島市平良字西里240-2 琉球銀行宮古支店ビル3階	下地 義治	1,750	0980-72-2779	0980-73-1543
	宮古島市 伊良部商工会	〒906-0506 宮古島市伊良部字長浜1296	奥濱 剛	168	0980-78-6202	0980-78-5060
宮古 圏域計				1,918		
石垣市	石垣市商工会	〒907-0013 石垣市浜崎町1-1-4	大濱 達也	1,823	0980-82-2672	0980-83-4369
竹富町	竹富町商工会	〒907-0012 石垣市美崎町1-5	屋宜 靖	359	0980-82-5616	0980-83-3287
与那国町	与那国町商工会	〒907-1801 与那国町字与那国59-3	杉本 和信	126	0980-87-2944	0980-87-2160
八重山 圏域計				2,308		
合計				5,312		

注) 1. 粟国村、渡名喜村、北大東村には商工会は設立されていない。

2. 宮古島商工会議所の地区は、宮古島市の区域（平成17年9月30日現在の伊良部町の区域を除く。）及び多良間村の区域である。

資料：商工労働部 中小企業支援課

(9) 島別給油所施設の現況

令和5年4月現在

	市 町 村	島 名	販売業者名	給油所名	住 所
北 部 圏 域	伊平屋村	伊平屋島	有限会社伊平屋給油所	伊平屋 給油所	島尻郡伊平屋村前泊192
		野甫島	伊平屋村漁業協同組合	伊平屋漁協給油所	島尻郡伊平屋村字島尻10-9
	伊是名村	伊是名島	株式会社JAおきなわSS	伊是名SS	島尻郡伊是名村字仲田1044
	伊江村	伊江島	有限会社金城産業	伊江島 給油所	国頭郡伊江村字川平336-2
			株式会社大口開発	ポートサイド給油所	国頭郡伊江村字川平740
			株式会社JAおきなわSS	いえSS	国頭郡伊江村字川平185-1
本部町	水納島				
北部圏域計			6	6	
中 南 部 圏 域	うるま市	津堅島			
	南城市	久高島			
	栗国村	栗国島	株式会社栗国石油商会	栗国石油販売所	島尻郡栗国村字浜311-1
	渡名喜村	渡名喜島	渡名喜石油販売所	渡名喜石油販売所	島尻郡渡名喜村1862-1
	座間味村	座間味島	有限会社座間味石油商会	座間味 給油所	島尻郡座間味村字座間味167
				阿嘉 給油所	島尻郡座間味村字阿嘉50
				慶留間島	
	渡嘉敷村	渡嘉敷島	有限会社渡嘉敷石油	渡嘉敷 給油所	島尻郡渡嘉敷村字渡嘉敷1779-5
				前島	
	久米島町	久米島	株式会社奥那嶺商会	具志川 給油所	島尻郡久米島町字大田332-1
			有限会社仲里石油商会	久米 給油所	島尻郡久米島町字比嘉220
奥武島					
オ一ハ島					
北大東村	北大東島	有限会社 北大東石油商会	北大東石油商会	島尻郡北大東村字中野246	
南大東村	南大東島	株式会社JAおきなわSS	南大東SS	島尻郡南大東村字在所188	
中南部圏域計			8	9	
宮 古 圏 域	宮古島市	宮古島	株式会社福里給油所	福里 給油所	宮古島市城辺字福里624-1
			合名会社宮古給油所	宮古第二 給油所	宮古島市平良字下里905
				中休 給油所	宮古島市平良字西里野原越2041-4
				宮古第三 給油所	宮古島市平良字西里841-3
				宮古第一 給油所	宮古島市平良字西里353
			有限会社恵和商会	宮古空港前 給油所	宮古島市平良字下里東大原1176-3
			株式会社JAおきなわSS	ひららセルフSS	宮古島市平良字西里1434
				上野SS	宮古島市上野字上野393-5
				下地セルフSS	宮古島市下地字洲鎌494-8
			宮古セルフSS	宮古島市平良字松原547-1	
	有限会社城辺給油所	城辺給油所	宮古島市城辺字比嘉868-1		
	株式会社大米建設	大米給油所	宮古島市平良字荷川取275-1		
	あさひ有限会社	シーサー給油所宮古島店	宮古島市平良字西里1019-1		
	株式会社りゅうせきライフサポート	西里店	宮古島市平良字西里765-3		
	池間島	池間石油販売所	池間石油販売所	宮古島市平良字池間277	
	大神島				
来間島					
伊良部島	伊良部島	合名会社佐良浜石油販売所	佐良浜 給油所	宮古島市伊良部字前里添148-14	
			長浜 給油所	宮古島市伊良部字長浜1360-6	
		有限会社豊見山石油	みなみ 給油所	宮古島市伊良部字長浜1413-5	
下地島	伊良部 給油所	伊良部 給油所	宮古島市伊良部字国仲645-1		
多良間村	多良間島	株式会社多良間興産	多良間 給油所	宮古郡多良間村字塩川白嶺10	
	水納島				
宮古圏域計			13	20	

(9) 島別給油所施設の現況 (つづき)

令和5年4月現在

市 町 村	島 名	販売業者名	給油所名	住 所	
八 重 山 圏 域	石 垣 市	石 垣 島	ミヤギ産業株式会社	空港前給油所	石垣市真栄里545-1
			八重山石油株式会社	真栄里 給油所	石垣市真栄里慶田山488-1
			株式会社石垣エスエスグループ	新栄町給油所	石垣市字新栄町12
				川平 給油所	石垣市字川平内原853-1
				伊原間給油所	石垣市字伊原間93
				日石白保給油所	石垣市字白保東嘉手苧763-4
				平川給油所	石垣市字石垣平川157-10
				仲道給油所	石垣市字登野城655-3
				石垣 給油所	石垣市字登野城69
				磯部 給油所	石垣市字宮良南端1054-44
	新小前SS	石垣市字新栄町28-2			
	石垣空港SS	石垣市字盛山東牛種子222-34			
	新川シードSS	石垣市新川439-1			
	真栄里BPSS	石垣市真栄里237-11			
	株式会社りゅうせきライフサポート	登野城店	石垣市登野城1394-1		
	株式会社JAおきなわSS	大浜SS	石垣市字大浜480-1		
	あさひ有限会社	シーサー給油所	石垣市新栄町79-2		
	竹 富 町	竹 富 島	株式会社ゆがふ	竹富石油販売所	八重山郡竹富町字竹富158-1
			株式会社友利観光	竹富島の給油所 油屋	八重山郡竹富町字竹富1877-1
		西 表 島	有限会社玉盛商会	南風見給油所	八重山郡竹富町字南風見201-38
			西表港運株式会社	上原 給油所	八重山郡竹富町字上原572
			有限会社西部石油商会	上原 給油所 干立給油所	八重山郡竹富町字上原423 八重山郡竹富町字西表1004
		鳩 間 島			
		由 布 島			
		小 浜 島	有限会社きんじょう	小浜石油 給油所	八重山郡竹富町字小浜53
		黒 島	黒島石油販売所	黒島石油販売所	八重山郡竹富町字黒島1538
		新 城 島 (上 地)			
新 城 島 (下 地)					
波 照 間 島		波照間石油販売所	波照間石油販売所	八重山郡竹富町字波照間2779	
外 離 島					
嘉 弥 真 島					
与 那 国 町		与 那 国 島	米浜石油株式会社	米浜給油所	八重山郡与那国町字与那国4668-1
				米浜祖納給油所	八重山郡与那国町122-1
			株式会社与那国石油商会	祖納 給油所 久部良 給油所	八重山郡与那国町字与那国10 八重山郡与那国町字与那国4022
八重山圏域 計		16	30		
総 計		43	65		

資料：企画部 地域・離島課

(10) 離島金融機関の現況

令和5年7月1日現在

島名	区分		金融機関・設置店名	窓口	ATM	住所	TEL・FAX
	区分	区分					
北部圏域	伊平屋島	郵便局	伊平屋郵便局	○	○	〒905-0703 島尻郡伊平屋村我喜屋256-1	TEL:0980-46-2101
		農協	J Aおきなわ 伊平屋支店	○	○	〒905-0703 島尻郡伊平屋村字我喜屋257	TEL:0980-46-2143 FAX:0980-46-2958
		漁協	九州信漁連 沖縄統括支店 伊平屋代理店	○	×	〒905-0703 島尻郡伊平屋村字我喜屋217-30	TEL:0980-46-2368 FAX:0980-46-2901
	野甫島	—	—	—	—	—	—
	伊是名島	郵便局	伊是名郵便局	○	○	〒905-0603 島尻郡伊是名村仲田1166	TEL:0980-45-2015
		農協	J Aおきなわ 伊是名支店	○	○	〒905-0603 島尻郡伊是名村字仲田1165	TEL:0980-45-2222 FAX:0980-45-2265
		漁協	九州信漁連 沖縄統括支店 伊是名代理店	○	×	〒905-0605 島尻郡伊是名村字勢理客2809-3	TEL:0980-45-2018 FAX:0980-45-2506
	伊江島	郵便局	伊江郵便局	○	○	〒905-0503 国頭郡伊江村川平196-2	TEL:0980-49-2322
		農協	J Aおきなわ 伊江支店	○	○	〒905-0503 国頭郡伊江村字川平150-3	TEL:0980-49-2005 FAX:0980-49-2476
		漁協	九州信漁連 沖縄統括支店 伊江代理店	○	×	〒905-0503 国頭郡伊江村字川平498	TEL:0980-49-2035 FAX:0980-49-3876
		ATM	ファミリーマート 伊江店	×	○	〒905-0503 国頭郡伊江村字川平426-7	—
		ATM	ファミリーマート 伊江東店	×	○	〒905-0503 国頭郡伊江村字川平188-4	—
	水納島	—	—	—	—	—	—
	北部圏域計				9	8	
中南部圏域	津堅島	簡易郵便局	津堅簡易郵便局	○	×	〒904-2317 うるま市勝連津堅1229	TEL:098-978-7085
	久高島	簡易郵便局	久高島簡易郵便局	○	×	〒901-1501 南城市知念久高4	TEL:098-948-2236
	粟国島	郵便局	粟国郵便局	○	○	〒901-3702 島尻郡粟国村東369-1	TEL:098-988-2004
		農協	J Aおきなわ 粟国支店	○	○	〒901-3702 島尻郡粟国村字東463	TEL:098-988-2409 FAX:098-988-2338
	渡名喜島	郵便局	渡名喜郵便局	○	○	〒901-3601 島尻郡渡名喜村1977	TEL:098-989-2004
		漁協	九州信漁連 沖縄統括支店 渡名喜代理店	○	×	〒901-3601 島尻郡渡名喜村1997	TEL:098-989-2427 FAX:098-989-2025
	座間味島	郵便局	座間味郵便局	○	○	〒901-3402 島尻郡座間味村座間味371-1	TEL:098-987-2221
	阿嘉島	郵便局	阿嘉郵便局	○	○	〒901-3311 島尻郡座間味村阿嘉68	TEL:098-987-2101
	慶留間島	—	—	—	—	—	—
	渡嘉敷島	郵便局	渡嘉敷郵便局	○	○	〒901-3501 島尻郡渡嘉敷村渡嘉敷209-3	TEL:098-987-2131
		ATM	J Aショップとかしき	×	○	〒901-351 島尻郡渡嘉敷村字渡嘉敷222	—
	前島	—	—	—	—	—	—
	久米島	店舗	琉球銀行 久米島支店	○	○	〒901-3124 島尻郡久米島町字仲泊1048	TEL:098-985-2012
		郵便局	久米島郵便局	○	○	〒901-3199 島尻郡久米島町儀間171-3	TEL:098-985-2022
		郵便局	仲里郵便局	○	○	〒901-3107 島尻郡久米島町謝名堂906-12	TEL:098-985-8010
		郵便局	大田郵便局	○	○	〒901-3124 島尻郡久米島町仲泊580-1	TEL:098-985-2008
		農協	J Aおきなわ 久米島支店	○	○	〒901-3107 島尻郡久米島町字謝名堂905-15	TEL:098-985-8102 FAX:098-985-8322
漁協		九州信漁連 沖縄統括支店 久米島代理店	○	×	〒901-3105 島尻郡久米島町字根402	TEL:098-985-8216 FAX:098-985-7517	
出張所		琉球銀行 仲里出張所	×	○	〒901-3107 久米島町謝名堂981	—	
ATM		ファミリーマート 久米島仲泊店	×	○	〒901-3124 島尻郡久米島町仲泊615	—	
ATM		ファミリーマート 久米島イーブリーチ前店	×	○	〒901-3107 島尻郡久米島町謝名堂583-1	—	
奥武島	ATM	J Aおきなわ よりそいプラザ 久米島具志川支店	×	○	〒901-3124 島尻郡久米島町字仲泊552-5	—	
	ATM	J Aおきなわ 儀間取扱所	×	○	〒901-3115 島尻郡久米島町字儀間170	—	
	—	—	—	—	—	—	
オハ島	—	—	—	—	—	—	

(10) 離島金融機関の現況

令和5年7月1日現在

島名	区分		金融機関・設置店名	窓口	ATM	住所	TEL・FAX
	区分	区分					
中南部圏域	北大東島	郵便局	北大東郵便局	○	○	〒901-3903 島尻郡北大東村港51-7	TEL:09802-3-4004
		農協	J Aおきなわ 北大東支店	○	○	〒901-3902 島尻郡北大東村字中野179-1	TEL:09802-3-4316 FAX:09802-3-4415
	南大東島	郵便局	南大東郵便局	○	○	〒901-3805 島尻郡南大東村在所183-10	TEL:09802-2-2442
		農協	J Aおきなわ 南大東支店	○	○	〒901-3805 島尻郡南大東村字在所314	TEL:09802-2-2236 FAX:09802-2-2811
中南部圏域計				19	21		
宮古圏域	宮古島	店舗	琉球銀行 宮古支店	○	○	〒906-0012 宮古島市平良字西里240-2	TEL:0980-72-2251
		店舗	沖縄銀行 宮古支店	○	○	〒906-0013 宮古島市平良字下里600-1	TEL:0980-72-2151
		店舗	海邦銀行 宮古支店	○	○	〒906-0012 宮古島市平良字西里307-1	TEL:0980-72-2036 FAX:0980-72-6492
		店舗	沖縄県労働金庫 宮古支店	○	○	〒906-0012 宮古島市平良字西里344	TEL:0980-72-3678 FAX:0980-72-0318
		郵便局	宮古郵便局	○	○	〒906-8799 宮古島市平良西里782-7	TEL:0570-943-557
		郵便局	平良西里郵便局	○	○	〒906-0012 宮古島市平良西里142	TEL:0980-72-1617
		郵便局	平良久貝郵便局	○	○	〒906-0015 宮古島市平良久貝870-1	TEL:0980-72-8387
		郵便局	下地郵便局	○	○	〒906-0304 宮古島市下地土地545-12	TEL:0980-76-6004
		郵便局	上野郵便局	○	○	〒906-0202 宮古島市上野新里511-11	TEL:0980-76-6904
		郵便局	城辺郵便局	○	○	〒906-0103 宮古島市城辺福里1093	TEL:0980-77-4104
		郵便局	長間郵便局	○	○	〒906-0105 宮古島市城辺長間1420-5	TEL:0980-77-4109
		簡易郵便局	西辺簡易郵便局	○	×	〒906-0005 宮古島市平良西原418-2	TEL:0980-73-8223
		簡易郵便局	狩俣簡易郵便局	○	×	〒906-0002 宮古島市平良狩俣1435	TEL:0980-72-5702
		簡易郵便局	砂川簡易郵便局	○	×	〒906-0108 宮古島市城辺砂川190	TEL:0980-77-8770
		農協	J Aおきなわ 宮古島支店	○	×	〒906-0012 宮古島市平良字西里1440-1	TEL:0980-72-3311 FAX:0980-72-6278
		農協	J Aおきなわ 城辺支店	○	○	〒906-0104 宮古島市城辺字比嘉1041-1	TEL:0980-77-4714 FAX:0980-77-4545
		漁協	九州信漁連 沖縄統括支店 宮古島代理店	○	×	〒906-0008 宮古島市平良荷川取593-5	TEL:0980-72-2029 FAX:0980-72-7092
		出張所	琉球銀行 サンエーショッピングタウン宮古出張所	×	○	〒906-0012 宮古島市平良字西里463	—
		出張所	琉球銀行 サンエー宮古島シティ	×	○	〒906-0013 宮古島市平良字下里2511番地43	—
		出張所	琉球銀行 かねひで宮古店出張所	×	○	〒906-0012 宮古島市平良字西里965-2	—
		出張所	琉球銀行 マックスパリュ宮古南店出張所	×	○	〒906-0014 宮古島市平良字松原631	—
		出張所	沖縄県労働金庫 宮古病院出張所	×	○	〒906-0013 宮古島市平良字下里427-1	—
		出張所	ゆうちょ銀行 サンエーショッピングタウン宮古出張所	×	○	〒906-0012 宮古島市平良字西里463 駐車場出入口付近	—
		出張所	海邦銀行 サンエーショッピングタウン宮古出張所	×	○	〒906-0012 宮古島市平良字西里463	—
		ATM	ファミリーマート 宮古なかまつ店	×	○	〒906-0007 宮古島市平良字東仲宗根119	—
		ATM	ファミリーマート 宮古鏡原店	×	○	〒906-0012 宮古島市平良字西里1468-9	—
		ATM	ファミリーマート 宮古東仲宗根店	×	○	〒906-0007 宮古島市平良字東仲宗根566-1	—
		ATM	ファミリーマート 宮古市場通り店	×	○	〒906-0013 宮古島市平良字下里141-2	—
		ATM	ファミリーマート 宮古センチュリー21店	×	○	〒906-0012 宮古島市平良字西里679-2	—
		ATM	ファミリーマート 宮古下里ばいばい店	×	○	〒906-0013 宮古島市平良字下里818-5	—
		ATM	ファミリーマート 宮古松原店	×	○	〒906-0013 宮古島市平良字下里1582-7	—
ATM	ファミリーマート 宮古久貝店	×	○	〒906-0015 宮古島市平良久貝684-1	—		
ATM	ファミリーマート 宮古文教通り店	×	○	〒906-0012 宮古島市平良字西里713-3	—		
ATM	ファミリーマート 宮古下地店	×	○	〒906-0304 宮古島市下地土地674	—		
ATM	ファミリーマート 宮古下里南店	×	○	〒906-0013 宮古島市平良字下里1272-1	—		

(10) 離島金融機関の現況

令和5年7月1日現在

島名	区分		金融機関・設置店名	窓口	ATM	住所	TEL・FAX
	区分	区分					
宮古圏域	宮古島	ATM	ファミリーマート 宮古工業高校前店	×	○	〒906-0007 宮古島市平良字東仲宗根890-10	—
		ATM	ファミリーマート 宮古砂山店	×	○	〒906-0008 宮古島市平良字荷川取257-3	—
	宮古島	ATM	ファミリーマート 宮古中休店	×	○	〒906-0012 宮古島市平良字西里2049-3	—
		ATM	ファミリーマート 宮古西里大通り店	×	○	〒906-0012 宮古島市平良字西里247-1	—
		ATM	ファミリーマート 宮古松原南店	×	○	〒906-0014 宮古島市平良字松原548-5	—
		ATM	ファミリーマート 宮古マクラム通り店	×	○	〒906-0013 宮古島市平良下里588	—
		ATM	ファミリーマート 宮古パナガマビーチ前店	×	○	〒906-0013 宮古島市平良字下里246	—
		ATM	サンエー宮古島シティ	×	○	〒906-0013 宮古島市平良字下里2511番地43	—
		ATM	サンエーショッピングタウン宮古	×	○	〒906-0012 宮古島市平良字西里463	—
		ATM	マックスバリュ宮古南店	×	○	〒906-0014 宮古島市平良字松原631	—
		ATM	イオン銀行提携 マックスバリュ 宮古西里店	×	○	〒906-0012 宮古島市平良字西里1290	—
		ATM	イオン銀行提携 マックスバリュ 宮古南店	×	○	〒906-0014 宮古島市平良字松原631	—
		ATM	ドン・キホーテ 宮古島店	×	○	〒906-0012 宮古島市平良字西里1282-1	—
		ATM	J Aおきなわ J AひららセルフSS	×	○	〒906-0012 宮古島市平良字西里1434	—
		ATM	J Aおきなわ よりせいプラザ 上野支店	×	○	〒906-0202 宮古島市上野字新里510-8	—
		ATM	J Aおきなわ よりせいプラザ下地支店	×	○	〒906-0303 宮古島市下地字洲鎌495	—
		ATM	J Aおきなわ 旧平良支店	×	○	〒906-0012 宮古島市平良字西里585	—
	池間島	郵便局	池間郵便局	○	○	〒906-0421 宮古島市平良池間186-2	TEL:0980-75-2014
	大神島	—	—	—	—	—	—
	来間島	—	—	—	—	—	—
	伊良部島	郵便局	伊良部郵便局	○	○	〒906-0505 宮古島市伊良部国仲86-16	TEL:0980-78-4965
		郵便局	佐良浜郵便局	○	○	〒906-0501 宮古島市伊良部前里添646-1	TEL:0980-78-4966
		ATM	A コープさらはま店	×	○	〒906-0501 宮古島市伊良部字前里添484-1 A コープさらはま店建物内	—
		ATM	J Aおきなわ よりせいプラザ 伊良部支店	×	○	〒906-0506 宮古島市伊良部字長浜1412-2	—
		ATM	ファミリーマート 宮古伊良部店	×	○	〒906-0501 宮古島市伊良部字前里添647-1	—
	下地島	—	—	—	—	—	—
	多良間島	郵便局	多良間郵便局	○	○	〒906-0601 宮古郡多良間村字塩川152	TEL:0980-79-2104
農協		J Aおきなわ 多良間支店	○	○	〒906-0601 宮古郡多良間村字塩川158	TEL:0980-79-2115 FAX:0980-79-2373	
水納島	—	—	—	—	—	—	
宮古圏域計				22	55		
八重山圏域	石垣島	店舗	琉球銀行 八重山支店	○	○	〒907-0004 石垣市字登野城2-7	TEL:0980-82-6121
		店舗	沖縄銀行 八重山支店	○	○	〒907-0012 石垣市美崎町16番地	TEL:0980-82-3950
		店舗	海邦銀行 八重山支店	○	○	〒907-0004 石垣市字登野城3-1	TEL:0980-82-2255 FAX:0980-82-2187
		店舗	沖縄県労働金庫 八重山支店	○	○	〒907-0012 石垣市美崎町1-11	TEL:0980-82-3727 FAX:0980-83-1442
		郵便局	八重山郵便局	○	○	〒907-8799 石垣市大川12	TEL:0570-943-300
		郵便局	石垣新栄郵便局	○	○	〒907-0024 石垣市新川2425-6	TEL:0980-82-9591
		郵便局	石垣平真郵便局	○	○	〒907-0004 石垣市登野城635-2	TEL:0980-83-0107
		郵便局	大浜郵便局	○	○	〒907-0001 石垣市大浜70	TEL:0980-82-4901
		郵便局	真喜良郵便局	○	○	〒907-0024 石垣市新川2325-16	TEL:0980-88-8250

(10) 離島金融機関の現況

令和5年7月1日現在

島名	区分		金融機関・設置店名	窓口	ATM	住所	TEL・FAX
	区分	区分					
八重山圏域	石垣島	郵便局	白保郵便局	○	○	〒907-0242 石垣市白保67	TEL:0980-86-7042
		郵便局	伊原間郵便局	○	○	〒907-0332 石垣市伊原間26-9	TEL:0980-89-2140
		郵便局	川平郵便局	○	○	〒907-0453 石垣市川平1033-70	TEL:0980-88-2140
		農協	J Aおきなわ 八重山支店	○	○	〒907-0014 石垣市新栄町1	TEL:0980-82-2005 FAX:0980-83-6447
		農協	J Aおきなわ 大浜支店	○	○	〒907-0001 石垣市字大浜391	TEL:0980-82-8192 FAX:0980-83-1870
		漁協	九州信漁連 沖縄統括支店 八重山代理店	○	○	〒907-0014 石垣市新栄町83	TEL:0980-82-2448 FAX:0980-82-4304
		出張所	琉球銀行 かねひで石垣店出張所	×	○	〒907-0004 石垣市登野城642	—
		出張所	琉球銀行 サンエー石垣シティ出張所	×	○	〒907-0002 石垣市真栄里301-1	—
		出張所	琉球銀行 石垣空港出張所	×	○	〒907-0242 石垣市字白保1960-104-1	—
		出張所	沖縄銀行 石垣出張所	○	○	〒907-0012 石垣市美崎町16番地	TEL:0980-82-3950
		出張所	海邦銀行 サンエー石垣シティ出張所	×	○	〒907-0002 石垣市真栄里3011	—
		出張所	沖縄県労働金庫 石垣市役所出張所	×	○	〒907-0002 石垣市字真栄里672	—
		出張所	沖縄県労働金庫 八重山病院出張所	×	○	〒907-0002 石垣市真栄里584-1	—
		出張所	沖縄県労働金庫 マックスバリュ石垣店出張所	×	○	〒907-0004 石垣市登野城1157	—
		出張所	ゆうちょ銀行 マックスバリュやいま店出張所	×	○	〒907-0002 石垣市字真栄里292-1 店内出入口横	—
		出張所	ゆうちょ銀行 サンエー石垣シティ出張所	×	○	〒907-0002 石垣市字真栄里301-1 1階ATMコーナー	—
		ATM	ファミリーマート 石垣八重山支庁前店	×	○	〒907-0002 石垣市字真栄里469-1	—
		ATM	ファミリーマート 石垣ゆいロード店	×	○	〒907-0023 石垣市字石垣35	—
		ATM	ファミリーマート 石垣中央運動公園前店	×	○	〒907-0003 石垣市字平得131	—
		ATM	ファミリーマート 石垣730記念碑前店	×	○	〒907-0022 石垣市大川245	—
		ATM	ファミリーマート 石垣浜崎二丁目店	×	○	〒907-0013 石垣市浜崎町2-6-19	—
		ATM	ファミリーマート 石垣磯辺店	×	○	〒907-0001 石垣市大浜1349-210	—
		ATM	ファミリーマート 石垣真喜良店	×	○	〒907-0024 石垣市新川12363-2	—
		ATM	ファミリーマート 石垣八島店	×	○	〒907-0004 石垣市登野城530-3	—
		ATM	ファミリーマート 石垣平得店	×	○	〒907-0003 石垣市平得231	—
		ATM	ファミリーマート 石垣シード店	×	○	〒907-0022 石垣市字大川533-7	—
		ATM	ファミリーマート 石垣サザンゲートブリッジ店	×	○	〒907-0011 石垣市八島町1-9	—
		ATM	ファミリーマート 石垣八重山高校前店	×	○	〒907-0004 石垣市登野城1159-1	—
		ATM	ファミリーマート 石垣新川シード店	×	○	〒907-0024 石垣市新川439-1	—
		ATM	ファミリーマート 石垣登野城仲道店	×	○	〒907-0004 石垣市登野城618	—
		ATM	ファミリーマート 石垣真栄里バイパス店	×	○	〒907-0002 石垣市真栄里237-11	—
		ATM	ファミリーマート 石垣新栄店	×	○	〒907-0014 石垣市新栄町79-12	—
		ATM	ファミリーマート 石垣大浜南店	×	○	〒907-0001 石垣市大浜417-1	—
		ATM	ファミリーマート 石垣市役所前店	×	○	〒907-0023 石垣市字石垣270-8	—
		ATM	マックスバリュ石垣店	×	○	〒907-0004 石垣市字登野城1157	—
		ATM	イオン銀行提携 マックスバリュ やいま店	×	○	〒907-0002 石垣市字真栄里292-1	—
ATM	イオン銀行提携 マックスバリュ 平真店	×	○	〒907-0004 石垣市字登野城632	—		
ATM	イオン銀行提携 マックスバリュ 新川店	×	○	〒907-0014 石垣市字新栄町75	—		
ATM	イオン銀行提携 マックスバリュ 石垣店	×	○	〒907-0004 石垣市字登野城1157	—		
ATM	イオン銀行提携 南ぬ島石垣空港	×	○	〒907-0242 石垣市字白保1960-104-1	—		

(10) 離島金融機関の現況

令和5年7月1日現在

島名	区分		金融機関・設置店名	窓口	ATM	住所	TEL・FAX
	区分	区分					
八重山圏域	石垣島	ATM	石垣市役所	×	○	〒907-0002 石垣市字真栄里672番地	—
		ATM	真栄里	×	○	〒907-0002 石垣市字真栄里289-1	—
		ATM	石垣港離島ターミナル	×	○	〒907-0012 石垣市美崎町1	—
	竹富島	郵便局	竹富郵便局	○	○	〒907-1101 八重山郡竹富町竹富500	TEL:0980-85-2342
	西表島	郵便局	西表島郵便局	○	○	〒907-1542 八重山郡竹富町西表628	TEL:0980-85-6342
		郵便局	西表大原郵便局	○	○	〒907-1434 八重山郡竹富町南風見201-117	TEL:0980-85-5342
		ATM	J Aおきなわ 西表東部業務取扱所	×	○	〒907-1434 八重山郡竹富町南風見201-142	—
	鳩間島	簡易郵便局	鳩間簡易郵便局	○	×	〒907-1544 八重山郡竹富町鳩間28	TEL:0980-85-6063
	由布島	—	—	—	—	—	—
	小浜島	郵便局	小浜島郵便局	○	○	〒907-1221 八重山郡竹富町小浜59	TEL:0980-85-3342
	黒島	郵便局	黒島郵便局	○	○	〒907-1311 八重山郡竹富町黒島1032-1	TEL:0980-85-4342
	新城島 (上地)	—	—	—	—	—	—
	新城島 (下地)	—	—	—	—	—	—
	波照間島	郵便局	波照間郵便局	○	○	〒907-1751 八重山郡竹富町字波照間84-1	TEL:0980-85-8342
		ATM	J Aおきなわ 波照間業務取扱所	×	○	〒907-1751 八重山郡竹富町波照間174	—
	外離島	—	—	—	—	—	—
	嘉弥真島	—	—	—	—	—	—
	与那国島	郵便局	与那国郵便局	○	○	〒907-1801 八重山郡与那国町与那国49-3	TEL:0980-87-2004
		簡易郵便局	久部良簡易郵便局	○	○	〒907-1801 八重山郡与那国町与那国4022-230	TEL:0980-87-2615
		農協	J Aおきなわ 与那国支店	○	○	〒907-1801 八重山郡与那国町字与那国125	TEL:0980-87-2254 FAX:0980-87-3229
漁協		九州信漁連 沖縄統括支店 与那国代理店	×	○	〒907-1801 八重山郡与那国町字与那国4022	TEL:0980-87-2803 FAX:0980-87-2866	
八重山圏域計				26	64		
離島計				76	148		

資料：企画部 地域・離島課（金融機関報告による）

8 観 光

(1) 島別観光施設等の現況

令和5年11月現在

島 名	主な観光名所・文化財・史跡等
伊平屋島	クマヤール洞窟、念頭平松公園、伊平屋灯台、田名のクバ山、ウンジャミ(神事)、虎頭岩森林公園、島尻神アシャゲ、腰岳森林公園、我喜屋アシャゲ、屋敷墓、歴史民俗資料館、久里原貝塚、無蔵水、片隅神社、田名神社、ウバメガシ群落、北緯27度線モニュメント
伊是名島	玉御殿(伊是名玉御殿)、伊是名城跡、逆田、伊是名城跡のイワヒバ群落、伊是名山森林公園、内花橋公園、伊是名村ふれあい民俗館、尚円王御庭公園、銘苅家とその町並み、サムレー道、尚円王通水館公園
伊江島	城山(タッチュー)、子どもの森ハイビスカス園、湧出(ワジー)、ゴヘズ洞穴遺跡、島村屋観光公園、リリーフィールド公園、具志原貝塚、ニヤティヤ洞
水納島	水納貝塚、水納島灯台
津堅島	トゥマイ浜、中の御嶽、ホートウガ、旧津堅島灯台跡、新川・クボウグスク周辺の陣地壕群、和名浜貝塚、キガ浜貝塚、クボウグスクの植物群落、ヤジリ浜貝塚、ベークガマ、イサハッチャミの墓、国森の御嶽、ヒガル御嶽
久高島	イザイホー(神事 ※1978年以降行われていない。)、イシキ浜、久高島の海岸植物群落(国指定天然記念物)、フボー御嶽(国指定名勝)、外間、御殿庭、地割跡、カペール岬
栗国島	モンパノキの群落、番屋塚、板木那原海岸景勝地、字西の御願の植物群落、シマイ御嶽、松尾御嶽のイタジイの木、番屋原の広場の景勝地、洞寺(テラ)、大正池公園、観音堂、ふるさと資料館、マハナ展望台、ヤヒジャ海岸、洞寺(地底鍾乳洞)、マースヤー、ヤガン折目(ウユミ)、塩工場、ギンガメアジのトルネード、西の浜(ナビイの恋のロケ地)、シターリー節歌碑、奥浜牛頭彰碑、新里(興那城)筑登之親雲上里忠頭彰碑、新里朝彦頭彰碑、むんじゅる節の歌碑
渡名喜島	島尻毛散策道、サカシ散策道、大本田展望台、シュンザ屏風岩、小中学校跡のフクギ群、重要伝統的建造物保存地区
座間味島	高月山公園、平和の塔、ホェールウォッチング、稲崎展望台、女瀬の崎展望台(うなじのさち)、神の浜展望台、チシ展望台、阿佐船頭殿の石垣
阿嘉島	中岳展望台、佐久原奇岩石、クシバル園地、天城展望台、ニシバマ展望台、ケラマ鹿生息地、ウルンの木
慶留間島	高良家住宅、ケラマジカ生息地、アザナムイ展望台
渡嘉敷島	北山展望台、ヒータティヤール史跡、青少年旅行村、白玉の塔、港の見える丘展望台(渡嘉敷林道)、根元家石垣見花原遊歩道、照山展望台(照山園地遊歩道)
久米島	五枝の松、具志川城跡、上江洲家、おぼけ坂、ミーフガー、太陽石、鳥の口遊歩道、フクギ並木、宇根の大ソテツ、長竹松並木、宇江城城跡、比屋定バンタ、真謝のチュラフクギ、阿嘉のヒゲ水、登武那覇公園地、だるま山公園地、アールサクラ並木、仲里間切蔵元跡、ガラサー山、君南風、タチジャミ自然公園、熱帯魚の家、久米島博物館、久米島ホテル館、海洋深層水ふれあい館、久米島純ユイマール館、比屋定展望台
奥武島	暁石海岸
オーハ島	
北大東島	燐鉱石貯蔵庫跡、北大東島出張所遺構(りんこう交流館)、積荷浅橋跡、社員風呂場遺構、式六荘、末吉低(旧魚市場)、大東宮、長暮植物群落、灯台、国標、沖繩最東端の碑、上陸公園、中野のピロウ林、民俗資料館、金刀比羅宮、潮見橋、台風岩、大東ピラミット、漁港、秋葉神社、月桃加工施設
南大東島	鍾乳洞(星野洞)、日の丸山展望台、ふるさと文化センター、大池のオヒルギ群落、海軍棒、琉球松並木、バリバリ岩、南大東漁港、上陸記念碑、島まるごと館(ビジターセンター)、グレイスラム(ラム酒工場)、玉置記念碑
宮古島	人頭税石、久松五勇士頭彰碑、宮古島市熱帯植物園、大和井(やまとがー)、仲宗根豊見親の墓、漲水御嶽、西平安名崎、綾道ロードマップコース、八重干瀬、島尻マングローブ林、東平安名崎、宮古島海宝館、上比屋山遺跡、ムイガー、七又海岸、地下ダム資料館、仲原鍾乳洞、うえのドイツ文化村、ベルリンの壁、ドイツ皇帝博愛記念碑、大嶽城跡公園、与那覇前浜、下地町の池田紅、デイゴ並木、狩俣健康ふれあいランド公園、四島の主の墓、宮古上布、比嘉ロードパーク、先島諸島火番盛(遠見番所)(池間、狩俣、島尻、大神、砂川、来間)、宮古島海中公園、宮古島市体験工芸村、宮古島市伝統工芸センター、宮古島市総合博物館、宮古島市歴史文化資料館、宮古馬放牧場
池間島	池間大橋、池間湿原、遠見番所
大神島	遠見台
来間島	来間大橋、スメリヤールミヤカ、来間川(泉)、来間島展望台、竜宮城展望台、遠見番所
伊良部島	渡口の浜、佐和田の浜、牧山展望台、サバ沖井戸、フナウサギバナタ、白鳥崎、西海岸公園、通り池、スサビミヤカ、ヤマトブー大岩、伊良部大橋
下地島	通り池、魚垣、下地島空港、帯岩、下地島南、西岩礁海岸、中の島
多良間島	八月踊り、八重山遠見台、塩川御嶽及びフクギ並木、運城御嶽、普天間御嶽、土原ウガン、寺山遺跡、ピトウマタ御願、しゅがー遺跡(自然井戸)、村抱護、長崎の浜、マガリの浜、タカシ浜
石垣島	宮良殿内庭園、唐人墓、川平公園、バナナ森林公園、米原のヤヤマヤ群落、御神崎、美崎御嶽、平久保灯台、玉取崎展望台、石垣やいま村、富崎観音堂、宮良川マングローブ群落、石垣市伝統工芸館、サビチ洞、権現堂、石垣島鍾乳洞、石垣市立八重山博物館、名蔵アンパル、舟蔵公園、八重山平和記念館、石垣市公設市場、吹通川のヒルギ群落、宮良のヤラブ並木、大浜の津波大石、フルスト原遺跡、いしがき島屋ノ海プラネタリウム、石垣島天文台、石垣島観測局、平久保サガリバナ群落、しらほサンゴ村、オヤケアカハチの碑、730記念碑、宮良川のヒルギ林、
竹富島	赤山公園、なごみの塔、仲筋井戸、花城井戸、人頭税の碑、ンブフルの丘、竹富島ビジターセンター(竹富島ゆがふ館)、安里屋クヤマ生誕の地、喜喜院菟集館、竹富民芸館、コンドイ浜、カイジ浜(星砂の浜)、アイヤル浜、種子取祭、火番盛(小城盛)、旧与那国家住宅、伝統的建造物群保存地区、西棧橋、西塘御嶽、蔵元跡、ミナ井戸、新里村遺跡
西表島	南風見田の浜、星砂の浜、月ヶ浜、仲間川、浦内川、ユツン三段の滝、サンガラの滝、ピナイサーラの滝、マリエドウの滝、カンビレーの滝、マヤグスクの滝、水落の滝、忘却石之碑、西表東部公園、マザカイ之碑、西表野生生物保護センター、大見謝ロードパーク、でんさ之碑、うなりざき公園、宇多良炭鉱跡、子午線モニュメント、イダの浜、星立天然保護区域、船浦のニッパヤシ群落、仲間川天然保護区域、ウブンドルのヤエヤマヤシ群落、仲の神島海鳥繁殖地、古見のサキシマスオウノキ群落、節祭、仲間第一貝塚、仲間第二貝塚、平西貝塚、船浮のヤエヤマハマゴウ、新盛家住宅、大竹祖納堂儀佐屋敷跡、慶良慶田城翁屋敷跡、ピサダ道、タブの老木、カマドマのクバデサー、大保良田クロボウモドキ群落、ンママキヤまねこパーク
鳩間島	前の浜、屋良浜、武士家跡、灯台、宮良長包歌碑、火番盛(中森)、下り井戸、鳩間中森
由布島	亜熱帯植物楽園
小浜島	トゥマール浜、大岳展望台、西大岳展望台、ちゅらさんの碑、カトレ展望台、シュガーロード、海人公園、マンタ展望台、こはぐら荘、盆、結願祭、種子取祭の芸能、火番盛(大岳)、海垣、カンドウラ石(雷石、霊石)、節定め石、ウディスク山遺跡、コーキ原のガジュマル群落、大岳
黒島	仲本海岸、西の浜、黒島展望台、黒島ビジターセンター、黒島研究所、ノッチと振り向き牛の岩、灯台、日本の道100選の碑、火番盛(ズマリ)、伊古棧橋、番所跡、アサビシバナ(遊び岩)

(1) 島別観光施設等の現況 (つづき)

令和5年11月現在

島名	主な観光名所・文化財・史跡等
新城島(上地)	北の浜、恋路ヶ浜、火番盛(タカニク)、クイヌバナ
新城島(下地)	火番盛(中森〔波照間ムリ〕)
波照間島	ニシ浜、高那崎、日本最南端之碑、日本最南端平和の碑、星空観測タワー、底名溜池展望台、イナサヒ、オヤケアカハチ生誕の地、下田原城跡、火番盛(コート盛)、ムシャーマ、下田原貝塚、シムスケー、浜シタン群落、高那の景勝
嘉弥真島	
与那国島	日本最西端の碑、久部良バリ、東崎、西崎、立神岩、軍艦岩、ティンダバナ、与那国馬、日本最後の夕日が見える丘、ダンス浜、棒踊、舞踊、組踊、狂言、ナンタ浜、サンニヌ台、久部良マチリ、ウラマチリ、ヒガワマチリ、島仲マチリ、帆安マチリ、ダテイクチデイ、サンアイイソバ出生の地、イヌガン、トゥグル嵩、Dr.コトー診療所
島名	娯楽施設(ビーチ、キャンプ場、ゴルフ場等)
伊平屋島	いへや愛ランドよねざき(ビーチ・キャンプ場)、クマヤーキャンプ場
野甫島	
伊是名島	いぜなビーチ(キャンプ場)、明地原公園(キャンプ可)、内花橋公園
伊江島	青少年旅行村、伊江ビーチ、伊江島カントリークラブ、伊江島ビーチサイドホースパーク、伊江村野球場
水納島	水納ビーチ
津堅島	津堅ビーチ、キャロットアイランド(キャンプ場)
久高島	メーギ浜、海水浴場、久高島ビーチキャンプ場、久高島ロマンスロード
栗国島	ウーグの浜、栗国島パークゴルフ場、島あしび館、栗国島オートキャンプ場
渡名喜島	東浜ビーチ、渡名喜村パークゴルフ場、渡名喜村観光案内所
座間味島	くじらの里ふれあい広場、阿真ビーチ、青少年旅行村、古座間味ビーチ
阿嘉島	北浜ビーチ
慶留間島	
渡嘉敷島	国立沖縄青少年交流の家、青少年旅行村(キャンプ場)、阿波連ビーチ、渡嘉志久ビーチ、森林公園
久米島	シンリ浜海浜公園、イーフビーチ、ふれあい公園、久米島野球場、ホテルドーム、仲里野球場、アール浜、久米島シーサイドパークゴルフ場、風の帰る森交流施設、ハテの浜
奥武島	奥武島キャンプ場、久米島ウミガメ館
オーハ島	
北大東島	おきなわ海、西港公園、農村公園(キャンプ不可)、スポーツセンター(体育館)
南大東島	海軍棒プール、フロンティアパーク、塩屋プール、南大東ゴルフ場
宮古島	パイナガマビーチ、パイナガマ海空すこやか公園、砂山ビーチ、保良川ビーチ、カママ嶺公園テニスコート・スケートパーク、イムギヤーマリンガーデン、新城海岸、吉野海岸、エメラルドコーストゴルフリンクス、シギラベイカントリークラブ、博愛ビーチ、シギラビーチ、オーシャンリンクス宮古島、与那覇前浜ビーチ、ふれあいの前浜海浜広場、松が原ゴルフクラブ(ショートコース)、宮古島市民球場及び多目的広場、サンセットビーチ、浦底ビーチ、宮古島温泉、シギラ温泉、スポーツ観光交流拠点施設
池間島	
大神島	
来間島	長間浜
伊良部島	渡口の浜、佐和田の浜、平成の森公園、中の島ビーチ
下地島	民宿キャンプ村、さしばリンクス伊良部
多良間島	ふるさと海浜公園、ミッジ公園、八重山遠見台公園、宮古市の森多目的広場、農村公園
石垣島	底地海水浴場、フサキビーチ、真栄里ビーチ、米原キャンプ場、伊野田キャンプ場、サッカーパークあかんま、石垣市中央運動公園、明石パラワールド、石垣島天文台、サンセットビーチ、
竹富島	
西表島	星砂の浜キャンプ場、ミトレアキャンプ場、南風見田キャンプ場、GLAMPING BBQ ASOBI HACK
鳩間島	
由布島	
小浜島	はいむるぶしビーチ、小浜島カントリークラブ
黒島	
新城島(上地)	
新城島(下地)	
波照間島	
嘉弥真島	
与那国島	与那国馬ゆうゆう広場、与那国島ふれあい広場、イベント広場、与那国島歴史文化交流資料館(DiDi与那国交流館)

資料：企画部 地域・離島課 (市町村報告による)

(2) 島別入域観光客数、宿泊能力

島名	市町村名	令和4年度(令和4年3月～令和5年2月)												令和5年度(令和5年3月現在)											
		春			夏			秋			計	利用機	航空機	区	分	宿泊能力(床)	宿泊能力(客)	簡易宿所							
		3月	4月	5月	6月	7月	8月	9月	10月	11月									12月	1月	2月	2月	2月	2月	2月
伊平屋島	伊平屋村	8,000	15,533	21,307	13,160	1,061	1,194	1,197	1,068	1,603	1,802	1,437	2,119	1,643	1,371	1,371	959	17,161	13	290	56	387			
野甫島	伊是名村	-	-	-	-	-	-	-	-	-	-	-	-	-	-	-	-	-	-	3	53	0	0		
伊是名島	伊是名村	27,000	30,741	41,248	26,171	1,983	2,127	2,010	1,955	2,240	2,577	1,883	2,201	2,540	2,330	1,967	1,856	25,669	0	25,669	10	319	103	841	
伊江島	伊江村	68,840	58,000	79,728	131,931	4,554	6,030	6,810	3,782	4,760	6,271	4,047	8,263	8,416	7,422	5,460	5,775	71,590	0	71,590	10	377	259	1,672	
水納島	本部町	25,000	9,707	63,243	45,751	205	1,243	1,723	3,277	9,788	17,419	6,323	3,658	1,496	284	235	45,763	0	45,763	2	36	3	44		
北部圏域計		128,840	113,981	205,526	222,474	7,803	10,594	11,740	10,082	18,361	28,069	13,690	16,241	14,095	11,601	9,082	8,825	160,183	0	160,183	38	1,075	421	2,944	
津堅島	うるま市	3,000	11,000	62,000	17,082	1,656	1,321	1,312	1,677	2,820	1,251	1,691	1,303	1,199	1,592	1,258	1,688	18,768	0	18,768	3	67	3	23	
久高島	南城市	2,000	31,000	26,070	42,209	28,325	2,176	3,275	2,002	3,106	4,055	2,498	3,655	4,318	3,007	4,517	3,889	38,933	0	38,933	2	64	7	78	
粟田島	粟田村	-	648	19,600	2,909	941	92	192	367	396	235	201	35	189	48	87	70	2,056	66	1,990	3	61	12	185	
渡名喜島	渡名喜村	-	1,000	3,610	4,510	79	8	28	30	58	66	70	29	22	18	28	25	467	0	467	0	0	8	108	
座間味島	座間味村	45,000	33,953	57,901	46,417	33,529	2,839	3,195	3,504	4,857	9,401	10,856	5,221	6,695	1,664	2,134	2,595	55,583	79	55,504	30	646	49	893	
阿嘉島	阿嘉村	14,000	19,994	28,017	21,423	9,582	811	913	1,001	1,388	2,686	3,102	1,492	1,056	610	741	15,881	23	15,858	6	133	35	631		
慶留間島	慶留間村	1,000	7,011	7,471	3,571	4,786	4,05	456	500	693	1,343	1,551	745	528	238	305	371	7,939	9	7,930	2	49	0	0	
渡嘉敷島	渡嘉敷村	83,900	53,471	103,090	89,000	64,656	5,058	6,599	7,693	8,042	15,944	12,009	12,400	7,450	4,837	5,130	4,810	113,387	13	113,374	18	518	26	613	
久米島	久米島町	29,718	81,268	88,596	79,715	54,206	8,531	8,173	9,299	9,666	12,987	16,881	7,944	11,238	10,996	10,412	9,277	124,538	106,208	18,330	33	2,631	59	725	
奥武島	-	-	-	-	-	-	-	-	-	-	-	-	-	-	-	-	-	-	-	-	0	0	1	49	
北大東島	北大東村	-	-	6,932	819	-	81	119	100	76	46	67	67	74	129	122	198	1,186	1,127	59	1	74	1	56	
南大東島	南大東村	52	10,293	4,022	4,005	442	307	341	343	356	369	301	377	433	390	399	358	4,417	-	-	6	203	4	40	
中南部圏域計		178,670	239,345	413,580	311,677	22,099	24,578	26,149	29,631	48,990	61,818	32,606	36,779	29,970	22,803	23,943	23,788	383,155	107,525	271,213	104	4,446	205	3,401	
宮古島	宮古島市	44,336	122,715	325,371	331,111	44,736	47,503	47,620	55,325	78,263	77,561	63,166	83,672	60,141	62,179	40,702	54,260	715,128	714,777	351	254	13,243	346	3,080	
池間島	池間島	-	-	-	-	-	-	-	-	-	-	-	-	-	-	-	-	-	-	-	2	24	19	134	
来間島	来間島	100	-	-	-	-	-	-	-	-	-	-	-	-	-	-	-	-	-	-	4	471	4	37	
伊良部島	伊良部島	5,000	8,000	33,968	-	-	-	-	-	-	-	-	-	-	-	-	-	-	-	-	26	986	73	542	
多良間島	多良間村	-	300	6,754	6,093	508	428	428	593	581	581	471	579	637	609	569	621	6,605	5,692	913	5	99	15	135	
水納島	-	-	-	-	-	-	-	-	-	-	-	-	-	-	-	-	-	-	-	-	0	0	1	16	
宮古圏域計		49,436	131,015	366,093	337,204	426,427	45,244	47,931	48,048	55,918	78,844	63,637	84,251	60,778	62,788	41,271	54,881	721,733	720,469	1,264	291	14,823	458	3,944	
石垣島	石垣市	79,000	250,072	590,039	641,030	571,766	78,288	72,922	69,321	76,869	99,607	100,558	72,265	99,054	89,070	82,177	70,438	80,142	990,711	990,126	585	271	15,295	323	4,266
竹富島	竹富町	52,784	80,880	295,566	347,634	166,837	28,700	26,772	25,767	26,250	35,838	37,913	36,413	35,258	30,557	25,680	30,983	364,382	364,382	364,382	9	334	23	374	
西表島	-	42,125	71,405	315,839	131,828	20,120	18,760	19,054	19,067	25,427	27,929	14,832	22,616	25,566	21,794	16,959	21,154	253,278	253,278	253,278	45	1,783	57	952	
鳩間島	-	-	367	525	5,280	3,345	263	395	226	503	858	1,042	229	109	8	46	88	3,840	3,840	3,840	1	8	7	68	
小浜島	竹富町	11,916	40,476	56,128	111,490	79,979	11,638	10,636	9,760	10,035	10,350	11,325	7,964	12,867	11,873	10,869	8,065	11,138	126,520	126,520	9	1,138	10	129	
黒島	-	8,025	14,096	12,683	26,569	11,668	2,013	2,156	1,314	1,347	1,534	1,872	2,029	1,638	1,539	3,838	21,985	21,985	21,985	4	108	8	150		
新島(上地・下地)	-	-	1,755	1,721	2,349	151	6	40	71	49	45	43	33	5	12	0	307	307	307	0	0	1	10		
波照間島	-	5,088	3,889	12,770	30,244	24,485	2,784	2,496	2,496	3,623	4,345	2,960	1,259	2,157	835	1,750	1,770	31,619	31,619	31,619	4	81	21	326	
嘉弥真島	-	-	-	5,513	2,850	842	64	158	41	63	132	122	38	243	175	51	52	1,175	1,175	1,175	0	0	0	0	
与那国島	与那国町	6,500	12,596	28,401	35,027	25,769	3,262	2,691	2,753	2,982	2,504	2,396	1,958	2,763	3,005	3,620	3,861	35,131	33,856	1,275	12	422	25	367	
八重山圏域計		205,438	475,536	1,319,185	1,452,508	1,016,670	147,138	137,477	130,803	140,788	180,988	187,545	125,776	177,312	169,204	150,835	128,072	1,828,948	1,023,982	804,966	355	19,169	475	6,642	
離島計		562,384	959,877	2,304,384	2,323,863	1,742,963	222,285	220,579	216,741	236,419	327,183	355,575	235,708	314,583	274,048	248,028	202,368	3,094,019	1,851,976	1,237,626	788	39,513	1,559	16,931	

資料：企画部 地域・離島課（市町村報告による）

※宿泊能力については、沖縄県保健医療部 衛生業務課調べ

注）1. 各島の入域観光客数は、複数の島を経由した重複分を含み、各計はそれらを単純集計した延べ数である。

2. 観光客数について、野甫島は伊平屋島に、奥武島は宮古島に、水納島は宮古島に、下地島は宮古島に、伊良部島、来間島、池間島、波照間島、由布島は西表島を含む。

3. 入域観光客数の算出方法については市町村によって異なるため、一部の市町村においては、航空機・船の利用について区分していない。

4. 「-」は市町村から未回答又は不詳箇所である。