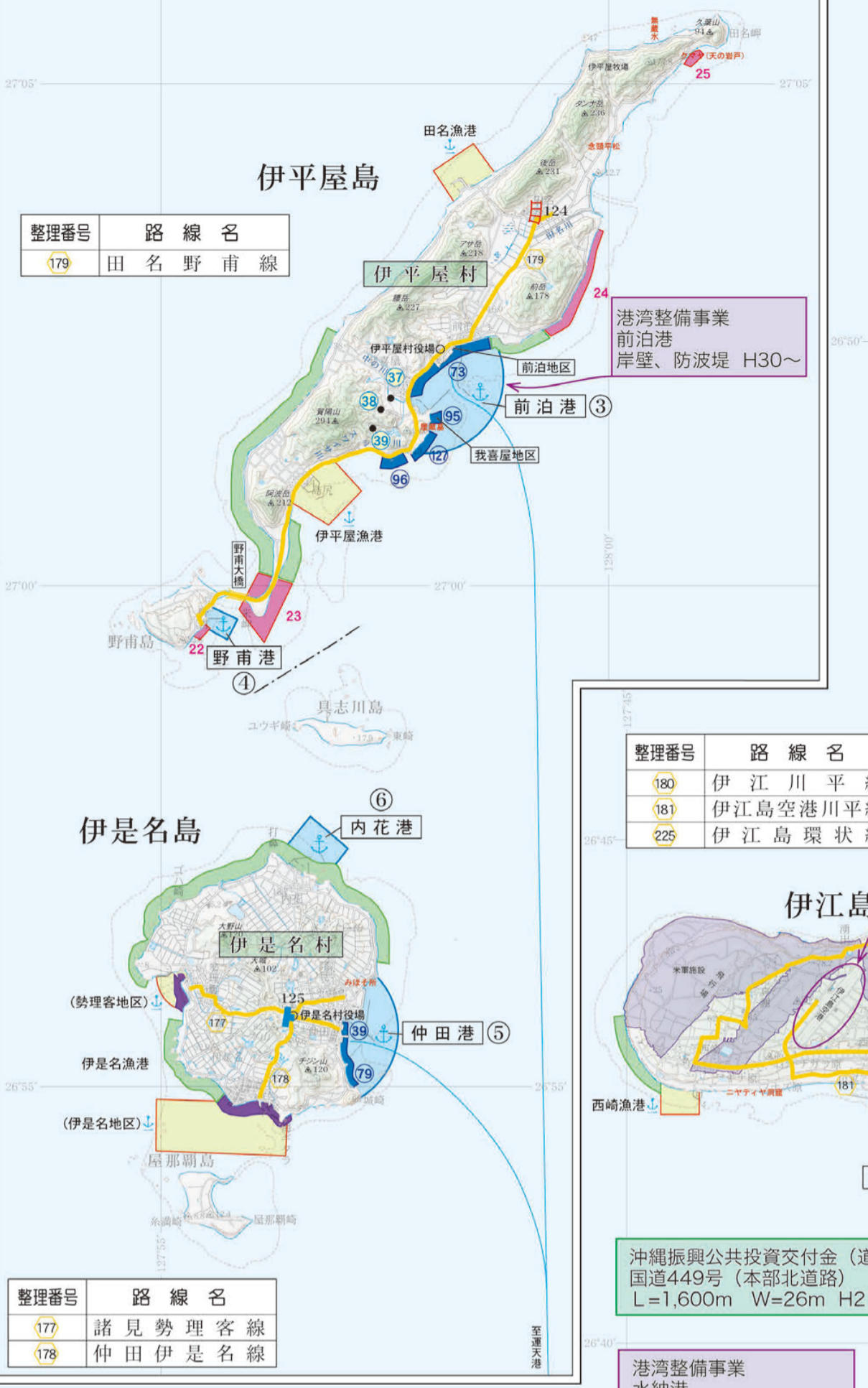


令和6年度管内事業箇所 沖縄県北部土木事務所管内図

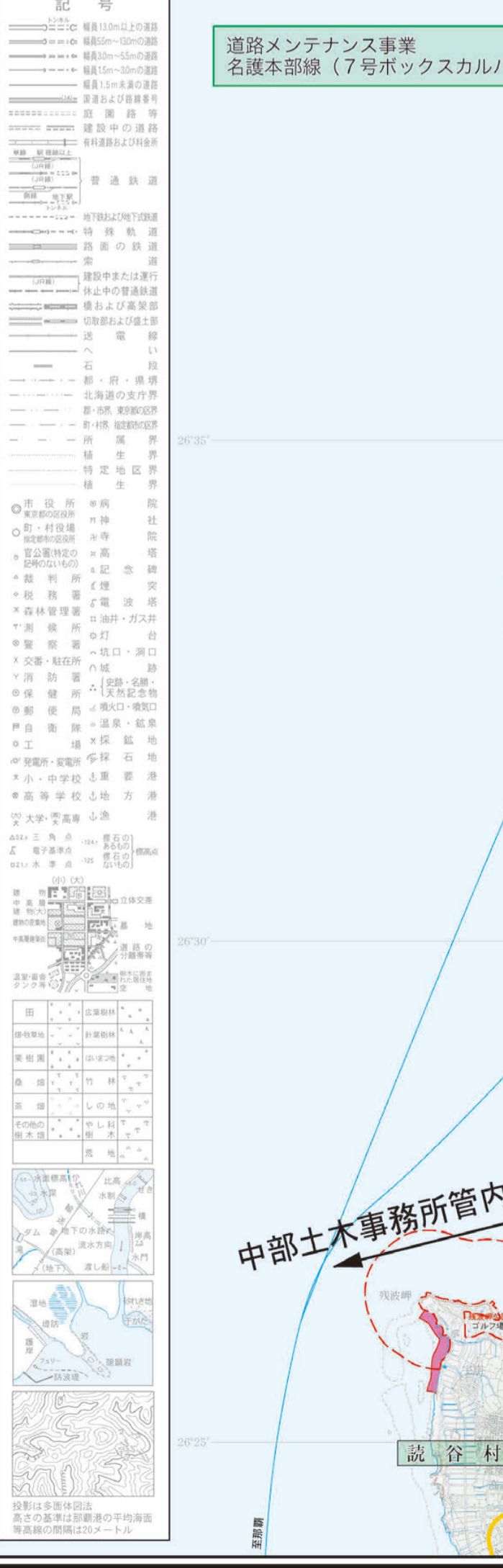
伊平屋島・伊是名島 1:100,000



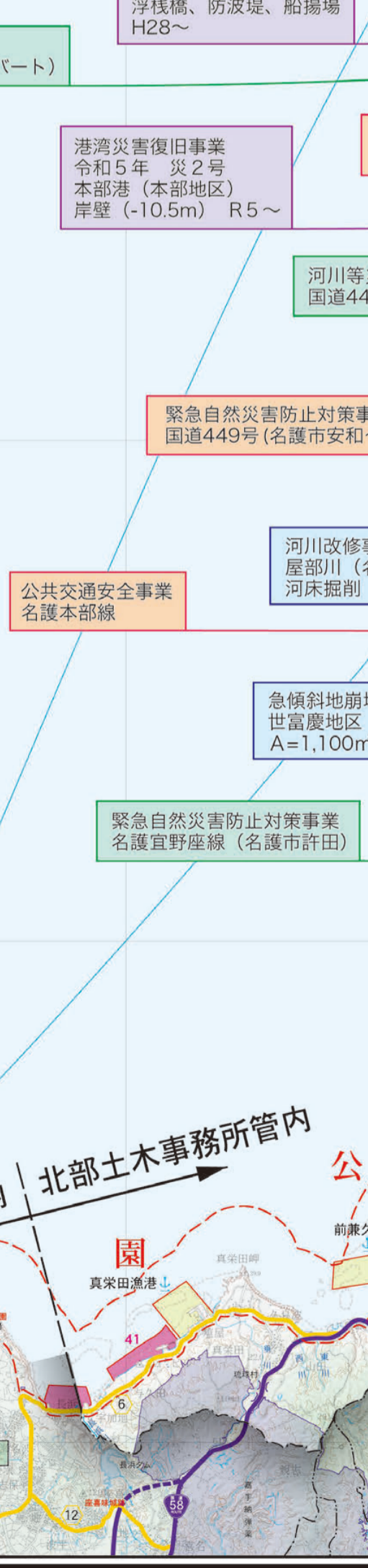
整理番号	路線名
331	国道331号
449	国道449号
505	国道505号
70	国道70号
71	名護宜野座線
72	名護運天港線
84	名護本部線
88	屋嘉恩納線
91	本部循環線
2	県道2号線
9	県道9号線
13	県道13号線
14	県道14号線
18	県道18号線
104	県道104号線
110	県道110号線
114	県道114号線
115	県道115号線
118	県道118号線
123	県道123号線
125	県道125号線
172	瀬底健堅線
219	渡久地港線
234	渡久地山入端線
247	古宇利屋我地線
248	屋我地仲京根線

整理番号	路線名
180	伊江川平線
181	伊江島空港川平線
225	伊江島環状線

1:100,000



整理番号	路線名
180	伊江川平線
181	伊江島空港川平線
225	伊江島環状線



整理番号	路線名
180	伊江川平線
181	伊江島空港川平線
225	伊江島環状線

整理番号	路線名
180	伊江川平線
181	伊江島空港川平線
225	伊江島環状線

整理番号	路線名
180	伊江川平線
181	伊江島空港川平線
225	伊江島環状線

整理番号	路線名
180	伊江川平線
181	伊江島空港川平線
225	伊江島環状線

整理番号	路線名
180	伊江川平線
181	伊江島空港川平線
225	伊江島環状線

整理番号	路線名
180	伊江川平線
181	伊江島空港川平線
225	伊江島環状線

整理番号	路線名
180	伊江川平線
181	伊江島空港川平線
225	伊江島環状線

整理番号	路線名
180	伊江川平線
181	伊江島空港川平線
225	伊江島環状線

整理番号	路線名
180	伊江川平線
181	伊江島空港川平線
225	伊江島環状線

整理番号	路線名
180	伊江川平線
181	伊江島空港川平線
225	伊江島環状線

整理番号	路線名
180	伊江川平線
181	伊江島空港川平線
225	伊江島環状線

整理番号	路線名
180	伊江川平線
181	伊江島空港川平線
225	伊江島環状線

整理番号	路線名
180	伊江川平線
181	伊江島空港川平線
225	伊江島環状線

整理番号	路線名
180	伊江川平線
181	伊江島空港川平線
225	伊江島環状線

整理番号	路線名
180	伊江川平線
181	伊江島空港川平線
225	伊江島環状線

整理番号	路線名
180	伊江川平線
181	伊江島空港川平線
225	伊江島環状線

整理番号	路線名
180	伊江川平線
181	伊江島空港川平線
225	伊江島環状線



管内番号	海岸名	指定延長(m)
1	陸波海岸	2,515
2	津波海岸	1,015
3		1,200
4	源河後原海岸	1,290
5	根路銘・垣屋海岸	3,432
6	根路銘~大久保海岸	1,180
7	鏡地海岸	1,100
8		108
9	迎土名海岸	441.6
10		952.05
11	伊地海岸	780
12	桃原海岸	520
13	浜海岸	350
14	徳洲	1,660
15	徳洲	2,578
16	浜元~備瀬海岸	5,220
17	平良海岸	2,400
18	伊是名地区海岸	348
19	宜野座海岸	746
20	松田海岸	1,375
21	宜野座海岸	880
22	名護市仲尾	379.00
23	名護市仲尾	279.00
24	名護市仲尾	525.00
25	名護市仲尾	560.00
26	名護市仲尾	1,993.40
27	名護市仲尾	499.00
28	名護市仲尾	1,441.25
29	名護市仲尾	1,105.30
30	名護市仲尾	1,360.00
31	名護市仲尾	1,868.00
32	名護市仲尾	427.26
33	名護市仲尾	928.94
34	名護市仲尾	2,350.00
35	名護市仲尾	230.30
36	名護市仲尾	415.10
37	名護市仲尾	598.00
38	名護市仲尾	549.93
39	名護市仲尾	1,003.95
40	名護市仲尾	510.79
41	名護市仲尾	1,711.40
42	名護市仲尾	658.00
43	名護市仲尾	25.00
44	名護市仲尾	376.00
45	名護市仲尾	2,175.00
46	名護市仲尾	583.00
47	名護市仲尾	1,390.00
48	名護市仲尾	463.00
49	名護市仲尾	62.00
50	名護市仲尾	456.00

管内番号	港湾名	位置	延長(m)
17	運天港	名護市呉我	720.00
38		今帰仁村湧川	790.00
40		今帰仁村運天	480.00
74		名護市屋我~龍平	519.00
75		今帰仁村湧川	2,101.00
83		名護市仲尾	400.67
103		名護市龍平	285.00
108		名護市屋我	1,567.00
109		名護市仲尾	379.00
116		名護市津井出	279.00
129		名護市仲尾	525.00
22	金武湾	金武町金武	560.00
90		金武町金武	1,993.40
110		金武町金武	499.00
130		金武町伊雲	1,441.25
136		金武町屋嘉	1,105.30
140		金武町屋嘉	1,360.00
141		金武町屋嘉	1,868.00
142		宜野座村渡那	427.26
150		金武町金武	928.94
73	龍平港	伊平屋村龍平	2,350.00
95		伊平屋村我喜屋	230.30
127		伊平屋村島尻	415.10
96		伊平屋村島尻	598.00
39	仲田港	伊是名村仲田	549.93
79		伊是名村仲田	1,003.95
84	東郷港	東郷村東郷	510.79
89	屋我港	大宜味村屋我	1,711.40
102		大宜味村屋我	658.00
59	古宇利港	今帰仁村古宇利	25.00
115	水納港	本部町水納	376.00
16	渡久地港	本部町渡久地	2,175.00
32		本部町渡久地	583.00
60		本部町渡久地	1,390.00
145	浜崎港	本部町浜崎	463.00
113	本部港	本部町屋我	62.00
120		本部町屋我	456.00

凡例

国	国	重要港湾(市町村管理)
道	道	重要港湾(県管理)
主要地方道	主要地方道	避難港(県管理)
一般県道	一般県道	地方漁港
市町村道	市町村道	市町村管理
市界	市界	第一種漁港
町界	町界	第二種漁港
村界	村界	第三種漁港
普通河川	普通河川	第四種漁港
準用河川	準用河川	漁港(港湾局所管)
準河川	準河川	漁港(水産庁所管)
急傾斜指定地	急傾斜指定地	漁港(農村振興局)
地すべり地域	地すべり地域	自然公園
既設ダム	既設ダム	
計画ダム	計画ダム	
砂防ダム	砂防ダム	
流路工	流路工	
軍用地	軍用地	

事業延長 L=000m W=00m 事業着手年度

ホームページ <http://www.pref.okinawa.jp/site/doboku/doboku-hoku/>

この図は保存版で複製されています。内容、テキスト、画像等全ての無断転載・無断複製を禁じます。