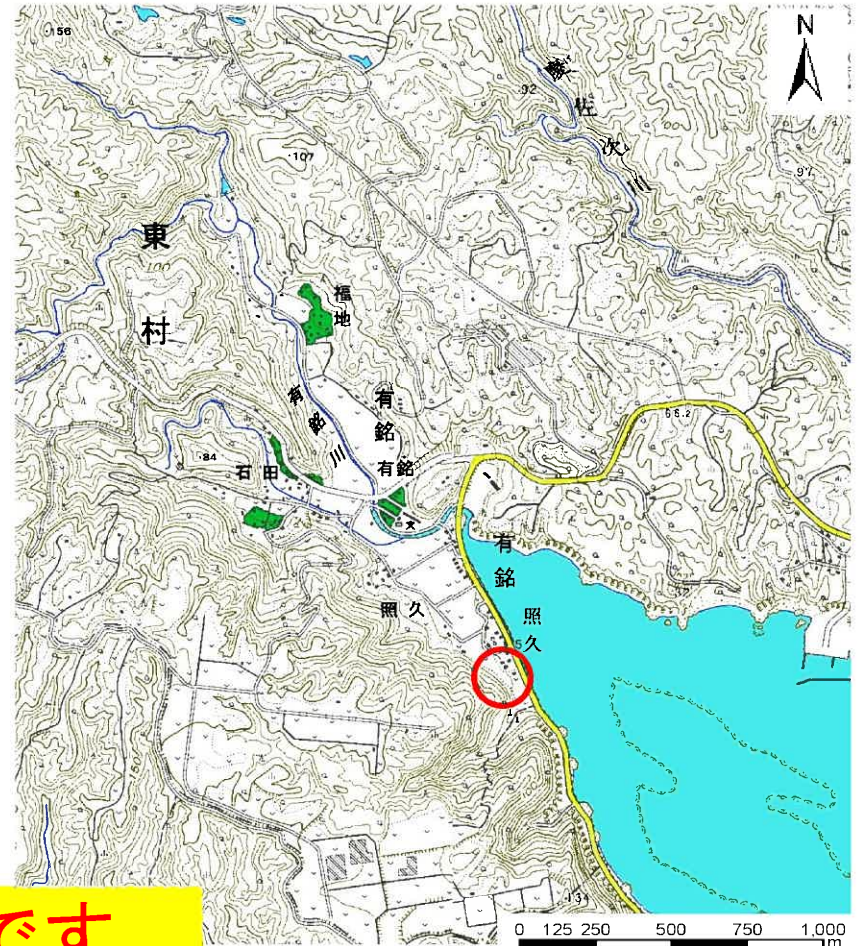


土砂災害警戒区域の指定の公示に係る図書（その1）



この資料は住民説明会用の資料です。

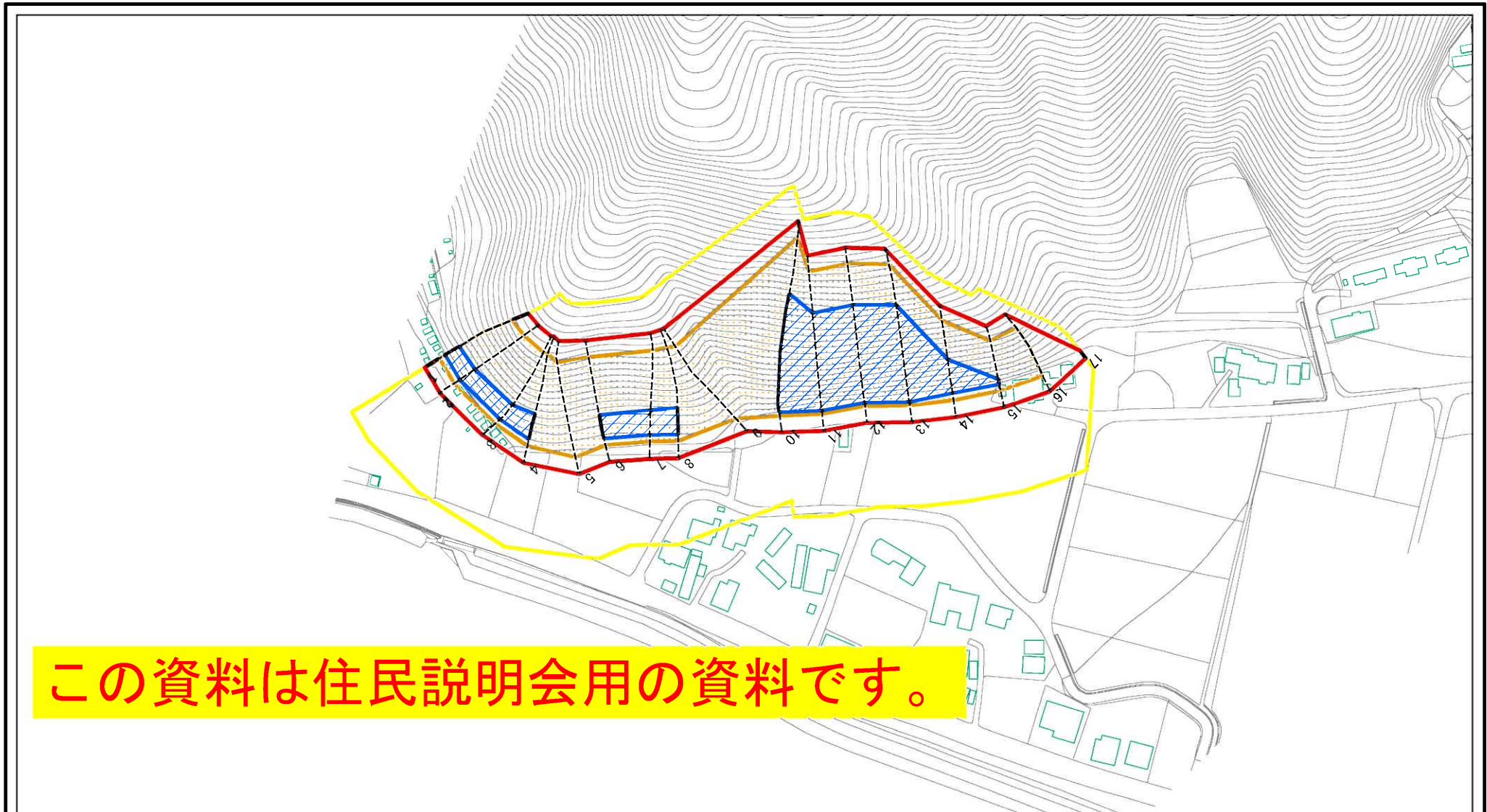
(1/200,000)

(1/25,000)

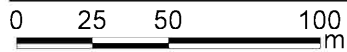
様式-1 (急)
土砂災害特別警戒区域 位置図

自然現象の種類	急傾斜の崩壊
箇所番号	I-292
箇所名	有銘(12)-1
所在地	東村字有銘

土砂災害警戒区域等の指定の公示に係る図書(その2)



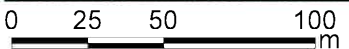
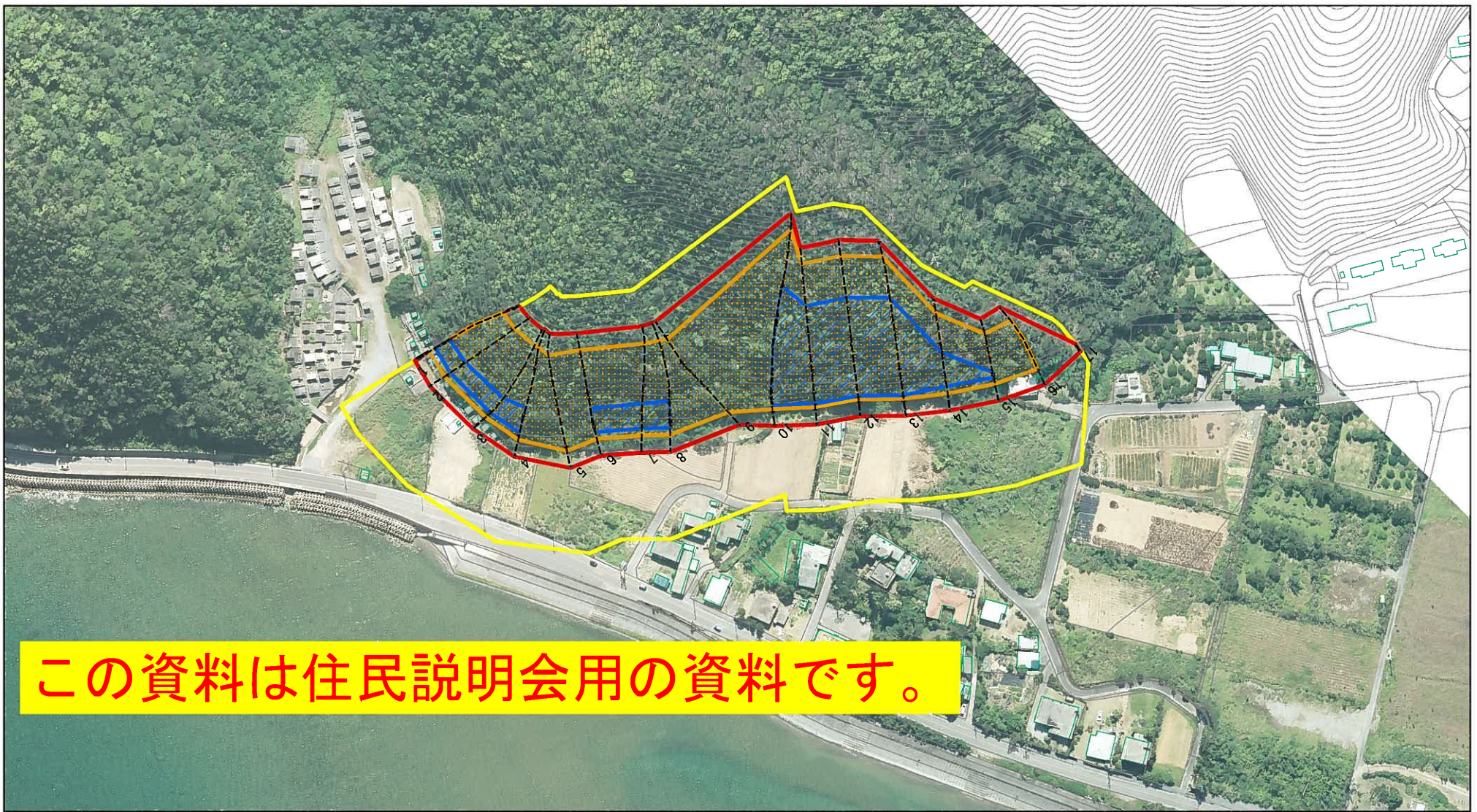
この資料は住民説明会用の資料です。



図中の数字は横断測線番号を示す

様式-2(急) 土砂災害警戒区域・土砂災害特別警戒区域 区域図(その1)	土砂災害防止法施行令第二条の基準に該当する区域		 縮尺 1:2,500	自然現象の種類	急傾斜地の崩壊	箇所番号	I-292-1
	土砂災害防止法施行令第三条の基準に該当する区域			告示番号		区域名	有銘(12)-1
	それ以外の区域			告示年月日		所在地	東村字有銘

土砂災害警戒区域等の指定の公示に係る図書(その2)



図中の数字は横断測線番号を示す

様式-2(急) 土砂災害警戒区域・土砂災害特別警戒区域 区域図(その1)	土砂災害防止法施行令第二条の基準に該当する区域		 縮尺 1:2,500	自然現象の種類 急傾斜地の崩壊	箇所番号 I-292-1
	土砂災害防止法施行令第三条の基準に該当する区域			告示番号	区域名 有銘(12)-1
	それ以外の区域			告示年月日	所在地 東村字有銘