

図 5.2-52 渡嘉敷島海岸一帯








海岸番号	市町村	海岸名	写 真		
50 04	渡嘉敷村 渡嘉敷島	ナカチブルビーチ			
			海岸全景①	海岸全景②	アクセス路 (陸側)
					
			海岸とごみの状況①	海岸とごみの状況②	海岸とごみの状況③
50 05	渡嘉敷村 渡嘉敷島	阿波連ビーチ南			
			海岸全景①	海岸全景②	アクセス路 (陸側)
					
			海岸とごみの状況①	海岸とごみの状況②	海岸とごみの状況③
50 06	渡嘉敷村 渡嘉敷島	阿波連ビーチ			
			海岸全景①	海岸全景②	アクセス路 (陸側)
					
			海岸とごみの状況①	海岸とごみの状況②	海岸とごみの状況③

図 5.2-53 渡嘉敷島海岸一帯



















海岸番号	市町村	海岸名	写 真		
50 07	渡嘉敷村 渡嘉敷島	クバ山裏のビーチ西			
			海岸全景①	海岸全景②	アクセス路 (陸側)
					
			海岸とごみの状況①	海岸とごみの状況②	海岸とごみの状況③
50 08	渡嘉敷村 渡嘉敷島	クバ山裏のビーチ			
			海岸全景①	海岸全景②	アクセス路 (陸側)
					
			海岸とごみの状況①	海岸とごみの状況②	海岸とごみの状況③
50 09	渡嘉敷村 渡嘉敷島	渡嘉志久ビーチ			
			海岸全景①	海岸全景②	アクセス路 (陸側)
					
			海岸とごみの状況①	海岸とごみの状況②	海岸とごみの状況③

図 5.2-54 渡嘉敷島海岸一帯

海岸番号	市町村	海岸名	写 真		
50 10	渡嘉敷村 渡嘉敷島	アリガ		<div style="border: 1px solid black; padding: 2px; display: inline-block;"> 進入路消失の為調査不可 </div>	

図 5.2-55 渡嘉敷島海岸一帯

海岸番号	市町村	海岸名	写 真		
51 01	座間味村 座間味島	阿真ビーチ			
			海岸全景①	海岸全景②	アクセス路 (陸側)
					
			海岸とごみの状況①	海岸とごみの状況②	海岸とごみの状況③
51 02	座間味村 座間味島	阿真ビーチ西			
			海岸全景①	海岸全景②	アクセス路 (陸側)
					
			海岸とごみの状況①	海岸とごみの状況②	海岸とごみの状況③
51 03	座間味村 座間味島	女瀬ノ崎		アクセス路なしの為調査不可	

図 5.2-56 座間味島海岸一帯

海岸番号	市町村	海岸名	写真		
51 04	座間味村 座間味島	ニタ			
			海岸全景①	海岸全景②	アクセス路 (陸側)
					
			海岸とごみの状況①	海岸とごみの状況②	海岸とごみの状況③
			51 05	座間味村 座間味島	ユヒナ東
海岸全景①	海岸全景②	アクセス路 (陸側)			
					
			海岸とごみの状況①	海岸とごみの状況②	海岸とごみの状況③
			51 06	座間味村 座間味島	チシ西
海岸全景①	海岸全景②	アクセス路 (陸側)			
					
			海岸とごみの状況①	海岸とごみの状況②	海岸とごみの状況③

図 5.2-57 座間味島海岸一帯


海岸番号	市町村	海岸名	写 真		
51 07	座間味村 座間味島	チシ東			
			海岸全景①	海岸全景②	アクセス路 (陸側)
					
			海岸とごみの状況①	海岸とごみの状況②	海岸とごみの状況③
51 08	座間味村 座間味島	中岳東		アクセス困難な為 上から目視	
			海岸全景①	海岸全景②	アクセス路 (陸側)
					
			海岸とごみの状況①		
51 09	座間味村 座間味島	トウマ			
			海岸全景①	海岸全景②	アクセス路 (陸側)
					
			海岸とごみの状況①	海岸とごみの状況②	海岸とごみの状況③

図 5.2-58 座間味島海岸一帯

海岸番号	市町村	海岸名	写真		
51 10	座間味村 座間味島	旧トウマ			
			海岸全景①	海岸全景②	アクセス路 (陸側)
					
			海岸とごみの状況①	海岸とごみの状況②	海岸とごみの状況③
51 11	座間味村 座間味島	ウハマ			
			海岸全景①	海岸全景②	アクセス路 (陸側)
					
			海岸とごみの状況①	海岸とごみの状況②	海岸とごみの状況③
51 12	座間味村 座間味島	阿佐北			
			海岸全景①	海岸全景②	アクセス路 (陸側)
					
			海岸とごみの状況①	海岸とごみの状況②	海岸とごみの状況③

図 5.2-59 座間味島海岸一帯

海岸番号	市町村	海岸名	写 真		
51 13	座間味村 座間味島	阿佐南			
			海岸全景①	海岸全景②	アクセス路 (陸側)
					
			海岸とごみの状況①	海岸とごみの状況②	海岸とごみの状況③
51 14	座間味村 座間味島	古座間味ビーチ			
			海岸全景①	海岸全景②	アクセス路 (陸側)
					
			海岸とごみの状況①	海岸とごみの状況②	海岸とごみの状況③

図 5.2-60 座間味島海岸一帯

海岸番号	市町村	海岸名	写 真		
52 01	座間味村 阿嘉島	ニシハマビーチ			
			海岸全景①	海岸全景②	アクセス路 (陸側)
					
			海岸とごみの状況①	海岸とごみの状況②	海岸とごみの状況③
52 02	座間味村 阿嘉島	阿嘉ビーチ			
			海岸全景①	海岸全景②	アクセス路 (陸側)
					
			海岸とごみの状況①	海岸とごみの状況②	海岸とごみの状況③
52 03	座間味村 阿嘉島	メーヌ浜			
			海岸全景①	海岸全景②	アクセス路 (陸側)
					
			海岸とごみの状況①	海岸とごみの状況②	海岸とごみの状況③

図 5.2-61 阿嘉島海岸一帯

海岸番号	市町村	海岸名	写 真		
52 04	座間味村 阿嘉島	ヒズシ			
			海岸全景①	海岸全景②	アクセス路 (陸側)
					
			海岸とごみの状況①	海岸とごみの状況②	海岸とごみの状況③
52 05	座間味村 阿嘉島	アグ		道路通行止めの為 調査不可	
52 06	座間味村 阿嘉島	ヤカラ		道路通行止めの為 調査不可	

図 5.2-62 阿嘉島海岸一帯

海岸番号	市町村	海岸名	写 真		
52 07	座間味村 阿嘉島	クシバル		<div data-bbox="783 280 1010 315" style="border: 1px solid black; padding: 2px;">道路通行止めの為</div> <div data-bbox="837 320 957 356" style="border: 1px solid black; padding: 2px;">調査不可</div>	

図 5.2-63 阿嘉島海岸一帯



















海岸番号	市町村	海岸名	写 真		
53 01	座間味村 慶留間島	阿嘉大橋			
			海岸全景①	海岸全景②	アクセス路 (陸側)
					
			海岸とごみの状況①	海岸とごみの状況②	海岸とごみの状況③
53 02	座間味村 慶留間島	アジャヌムトウ北			
			海岸全景①	海岸全景②	アクセス路 (陸側)
					
			海岸とごみの状況①	海岸とごみの状況②	海岸とごみの状況③
53 03	座間味村 慶留間島	慶留間港			
			海岸全景①	海岸全景②	アクセス路 (陸側)
					
			海岸とごみの状況①	海岸とごみの状況②	海岸とごみの状況③

図 5.2-64 慶留間島海岸一帯

海岸番号	市町村	海岸名	写 真		
			54 01	座間味村 外地島	外地島②
			海岸全景①	海岸全景②	アクセス路 (陸側)
					
			海岸とごみの状況①	海岸とごみの状況②	海岸とごみの状況③
54 02	座間味村 外地島	外地島①			
			海岸全景①	海岸全景②	アクセス路 (陸側)
					
			海岸とごみの状況①	海岸とごみの状況②	海岸とごみの状況③

図 5.2-65 外地島海岸一帯

海岸番号	市町村	海岸名	写 真		
55 01	久米島町 久米島	具志川①			
			海岸全景①	海岸全景②	アクセス路 (陸側)
					
			海岸とごみの状況①	海岸とごみの状況②	海岸とごみの状況③
55 02	久米島町 久米島	具志川②			
			海岸全景①	海岸全景②	アクセス路 (陸側)
					
			海岸とごみの状況①	海岸とごみの状況②	海岸とごみの状況③
55 03	久米島町 久米島	具志川③			
			海岸全景①	海岸全景②	アクセス路 (陸側)
					
			海岸とごみの状況①	海岸とごみの状況②	海岸とごみの状況③

図 5.2-66 久米島北部海岸一帯

海岸番号	市町村	海岸名	写真		
55 04	久米島町 久米島	具志川④			
			海岸全景①	海岸全景②	アクセス路 (陸側)
					
			海岸とごみの状況①	海岸とごみの状況②	海岸とごみの状況③
55 05	久米島町 久米島	具志川⑤			
			海岸全景①	海岸全景②	アクセス路 (陸側)
					
			海岸とごみの状況①	海岸とごみの状況②	海岸とごみの状況③
55 06	久米島町 久米島	具志川⑥			
			海岸全景①	海岸全景②	アクセス路 (陸側)
					
			海岸とごみの状況①	海岸とごみの状況②	海岸とごみの状況③

図 5.2-67 久米島北部海岸一帯

海岸番号	市町村	海岸名	写 真		
55 07	久米島町 久米島	タチジャミ西			
			海岸全景①	海岸全景②	アクセス路 (陸側)
					
			海岸とごみの状況①	海岸とごみの状況②	海岸とごみの状況③
55 08	久米島町 久米島	タチジャミ			
			海岸全景①	海岸全景②	アクセス路 (陸側)
					
			海岸とごみの状況①	海岸とごみの状況②	海岸とごみの状況③
55 09	久米島町 久米島	タチジャミ東			
			海岸全景①	海岸全景②	アクセス路 (陸側)
					
			海岸とごみの状況①	海岸とごみの状況②	海岸とごみの状況③

図 5.2-68 久米島北部海岸一帯

海岸番号	市町村	海岸名	写真		
			海岸全景①	海岸全景②	アクセス路（陸側）
55 10	久米島町 久米島	比屋定①			
			海岸全景①	海岸全景②	アクセス路（陸側）
					
			海岸とごみの状況①	海岸とごみの状況②	海岸とごみの状況③
55 11	久米島町 久米島	比屋定②			
			海岸全景①	海岸全景②	アクセス路（陸側）
					
			海岸とごみの状況①	海岸とごみの状況②	海岸とごみの状況③
55 12	久米島町 久米島	比屋定③			
			海岸全景①	海岸全景②	アクセス路（陸側）
					
			海岸とごみの状況①	海岸とごみの状況②	海岸とごみの状況③

図 5.2-69 久米島北部海岸一帯

海岸番号	市町村	海岸名	写 真		
56 01	久米島町 久米島	真謝港北			
			海岸全景①	海岸全景②	アクセス路 (陸側)
					
			海岸とごみの状況①	海岸とごみの状況②	海岸とごみの状況③
56 02	久米島町 久米島	真謝港			
			海岸全景①	海岸全景②	アクセス路 (陸側)
					
			海岸とごみの状況①	海岸とごみの状況②	海岸とごみの状況③
56 03	久米島町 久米島	仲里港南			
			海岸全景①	海岸全景②	アクセス路 (陸側)
					
			海岸とごみの状況①	海岸とごみの状況②	海岸とごみの状況③

図 5.2-70 久米島東部海岸一帯



海岸番号	市町村	海岸名	写 真		
			海岸全景①	海岸全景②	アクセス路（陸側）
56 04	久米島町 久米島	イーフビーチ			
			海岸とごみの状況①	海岸とごみの状況②	海岸とごみの状況③
56 05	久米島町 久米島	島尻農村公園北			
			海岸とごみの状況①	海岸とごみの状況②	海岸とごみの状況③
56 06	久米島町 久米島	島尻①			
			海岸とごみの状況①	海岸とごみの状況②	海岸とごみの状況③
56 06	久米島町 久米島	島尻①			
			海岸とごみの状況①	海岸とごみの状況②	海岸とごみの状況③

図 5.2-71 久米島東部海岸一帯

海岸番号	市町村	海岸名	写 真		
56 07	久米島町 久米島	島尻②			
			海岸全景①	海岸全景②	アクセス路 (陸側)
					
			海岸とごみの状況①	海岸とごみの状況②	海岸とごみの状況③
56 08	久米島町 久米島	島尻③			
			海岸全景①	海岸全景②	アクセス路 (陸側)
					
			海岸とごみの状況①	海岸とごみの状況②	海岸とごみの状況③
56 09	久米島町 久米島	島尻④			
			海岸全景①	海岸全景②	アクセス路 (陸側)
					
			海岸とごみの状況①	海岸とごみの状況②	海岸とごみの状況③

図 5.2-72 久米島東部海岸一帯










海岸番号	市町村	海岸名	写 真		
			海岸全景①	海岸全景②	アクセス路（陸側）
57 01	久米島町 久米島	アーラ浜			
			海岸とごみの状況①	海岸とごみの状況②	海岸とごみの状況③
57 02	久米島町 久米島	儀間漁港東			
			海岸とごみの状況①	海岸とごみの状況②	海岸とごみの状況③
57 03	久米島町 久米島	儀間漁港西			
			海岸とごみの状況①	海岸とごみの状況②	海岸とごみの状況③
57 03	久米島町 久米島	儀間漁港西			
			海岸とごみの状況①	海岸とごみの状況②	海岸とごみの状況③

図 5.2-73 久米島西部海岸一帯







海岸番号	市町村	海岸名	写 真		
			海岸全景①	海岸全景②	アクセス路（陸側）
57 04	久米島町 久米島	サンビーチ			
			海岸とごみの状況①	海岸とごみの状況②	海岸とごみの状況③
57 05	久米島町 久米島	シンリ浜			
			海岸とごみの状況①	海岸とごみの状況②	海岸とごみの状況③

図 5.2-74 久米島西部海岸一帯

海岸番号	市町村	海岸名	写 真		
58 01	久米島町 奥武島	奥武島北			
			海岸全景①	海岸全景②	アクセス路 (陸側)
			海岸とごみの状況①	海岸とごみの状況②	海岸とごみの状況③
58 02	久米島町 奥武島	奥武島東			
			海岸全景①	海岸全景②	アクセス路 (陸側)
			海岸とごみの状況①	海岸とごみの状況②	海岸とごみの状況③
58 03	久米島町 奥武島	畳石			
			海岸全景①	海岸全景②	アクセス路 (陸側)
			海岸とごみの状況①	海岸とごみの状況②	海岸とごみの状況③

図 5.2-75 奥武島・オーハ島海岸一帯

海岸番号	市町村	海岸名	写 真		
			58 04	久米島町 奥武島	新奥武橋南
			海岸全景①	海岸全景②	アクセス路 (陸側)
					
			海岸とごみの状況①	海岸とごみの状況②	海岸とごみの状況③
58 05	久米島町 奥武島	新奥武橋北			
			海岸全景①	海岸全景②	アクセス路 (陸側)
					
			海岸とごみの状況①	海岸とごみの状況②	海岸とごみの状況③

図 5.2-76 奥武島・オーハ島海岸

