

海岸番号	市町村	海岸名	写 真		
07   01	名護市 沖繩本島	部間			
			海岸全景①	海岸全景②	アクセス路 (陸側)
					
			海岸とごみの状況①	海岸とごみの状況②	海岸とごみの状況③
07   02	名護市 沖繩本島	山入端西			
			海岸全景①	海岸全景②	アクセス路 (陸側)
					
			海岸とごみの状況①	海岸とごみの状況②	海岸とごみの状況③
07   03	名護市 沖繩本島	山入端東			
			海岸全景①	海岸全景②	アクセス路 (陸側)
					
			海岸とごみの状況①	海岸とごみの状況②	海岸とごみの状況③

図 5.1-25 名護市西部海岸一帯

海岸番号	市町村	海岸名	写 真		
07   04	名護市 沖繩本島	21世紀の森ビーチ			
			海岸全景①	海岸全景②	アクセス路 (陸側)
					
			海岸とごみの状況①	海岸とごみの状況②	海岸とごみの状況③
07   05	名護市 沖繩本島	世富慶			
			海岸全景①	海岸全景②	アクセス路 (陸側)
					
			海岸とごみの状況①	海岸とごみの状況②	海岸とごみの状況③
07   06	名護市 沖繩本島	数久田			
			海岸全景①	海岸全景②	アクセス路 (陸側)
					
			海岸とごみの状況①	海岸とごみの状況②	海岸とごみの状況③

図 5.1-26 名護市西部海岸一帯

海岸番号	市町村	海岸名	写 真		
07   07	名護市 沖繩本島	許田インター東側			
			海岸全景①	海岸全景②	アクセス路 (陸側)
					
			海岸とごみの状況①	海岸とごみの状況②	海岸とごみの状況③
07   08	名護市 沖繩本島	許田インター北			
			海岸全景①	海岸全景②	アクセス路 (陸側)
					
			海岸とごみの状況①	海岸とごみの状況②	海岸とごみの状況③
07   09	名護市 沖繩本島	幸喜公園			
			海岸全景①	海岸全景②	アクセス路 (陸側)
					
			海岸とごみの状況①	海岸とごみの状況②	海岸とごみの状況③

図 5.1-27 名護市西部海岸一帯

海岸番号	市町村	海岸名	写 真		
07   10	名護市 沖繩本島	ブセナビーチ東側			
			海岸全景①	海岸全景②	アクセス路 (陸側)
					
			海岸とごみの状況①	海岸とごみの状況②	海岸とごみの状況③
07   11	名護市 沖繩本島	ブセナビーチ			
			海岸全景①	海岸全景②	アクセス路 (陸側)
					
			海岸とごみの状況①	海岸とごみの状況②	海岸とごみの状況③
07   12	名護市 沖繩本島	東江原第三公園			
			海岸全景①	海岸全景②	アクセス路 (陸側)
					
			海岸とごみの状況①	海岸とごみの状況②	海岸とごみの状況③

図 5.1-28 名護市西部海岸一帯

海岸番号	市町村	海岸名	写 真		
08   01	名護市 屋我地島	運天原			
			海岸全景①	海岸全景②	アクセス路（陸側）
					
			海岸とごみの状況①	海岸とごみの状況②	海岸とごみの状況③
08   02	名護市 屋我地島	運天原東			
			海岸全景①	海岸全景②	アクセス路（陸側）
					
			海岸とごみの状況①	海岸とごみの状況②	海岸とごみの状況③
08   03	名護市 屋我地島	古宇利大橋南			
			海岸全景①	海岸全景②	アクセス路（陸側）
					
			海岸とごみの状況①	海岸とごみの状況②	海岸とごみの状況③

図 5.1-29 名護市屋我地島・奥武島海岸一帯



















海岸番号	市町村	海岸名	写 真		
08   04	名護市 屋我地島	古宇利大橋東			
			海岸全景①	海岸全景②	アクセス路 (陸側)
					
			海岸とごみの状況①	海岸とごみの状況②	海岸とごみの状況③
08   05	名護市 屋我地島	済井出北			
			海岸全景①	海岸全景②	アクセス路 (陸側)
					
			海岸とごみの状況①	海岸とごみの状況②	海岸とごみの状況③
08   06	名護市 屋我地島	済井出ビーチ			
			海岸全景①	海岸全景②	アクセス路 (陸側)
					
			海岸とごみの状況①	海岸とごみの状況②	海岸とごみの状況③

図 5.1-30 名護市屋我地島・奥武島海岸一帯

海岸番号	市町村	海岸名	写 真		
08   07	名護市 屋我地島	済井出ビーチ南			
			海岸全景①	海岸全景②	アクセス路 (陸側)
					
			海岸とごみの状況①	海岸とごみの状況②	海岸とごみの状況③
08   08	名護市 屋我地島	屋我地ビーチ北			
			海岸全景①	海岸全景②	アクセス路 (陸側)
					
			海岸とごみの状況①	海岸とごみの状況②	海岸とごみの状況③
08   09	名護市 屋我地島	屋我地ビーチ			
			海岸全景①	海岸全景②	アクセス路 (陸側)
					
			海岸とごみの状況①	海岸とごみの状況②	海岸とごみの状況③

図 5.1-31 名護市屋我地島・奥武島海岸一帯

海岸番号	市町村	海岸名	写 真		
08   10	名護市 屋我地島	屋我地大橋西			
			海岸全景①	海岸全景②	アクセス路 (陸側)
					
			海岸とごみの状況①	海岸とごみの状況②	海岸とごみの状況③
08   11	名護市 奥武島	奥武島			
			海岸全景①	海岸全景②	アクセス路 (陸側)
					
			海岸とごみの状況①	海岸とごみの状況②	海岸とごみの状況③
08   12	名護市 奥武島	東海岸			
			海岸全景①	海岸全景②	アクセス路 (陸側)
					
			海岸とごみの状況①	海岸とごみの状況②	海岸とごみの状況③

図 5.1-32 名護市屋我地島・奥武島海岸一帯



海岸番号	市町村	海岸名	写 真		
08   13	名護市 奥武島	奥武島①			
			海岸全景①	海岸全景②	アクセス路 (陸側)
					
			海岸とごみの状況①	海岸とごみの状況②	海岸とごみの状況③

図 5.1-33 名護市屋我地島・奥武島海岸一帯

海岸番号	市町村	海岸名	写 真		
09   01	今帰仁村 沖繩本島	今帰仁漁港			
			海岸全景①	海岸全景②	アクセス路 (陸側)
					
			海岸とごみの状況①	海岸とごみの状況②	海岸とごみの状況③
09   02	今帰仁村 沖繩本島	ウツパマビーチ			
			海岸全景①	海岸全景②	アクセス路 (陸側)
					
			海岸とごみの状況①	海岸とごみの状況②	海岸とごみの状況③
09   03	今帰仁村 沖繩本島	ウツパマビーチ奥			
			海岸全景①	海岸全景②	アクセス路 (陸側)
					
			海岸とごみの状況①	海岸とごみの状況②	海岸とごみの状況③

図 5.1-34 今帰仁村海岸一帯

海岸番号	市町村	海岸名	写 真		
09   04	今帰仁村 沖繩本島	越地			
			海岸全景①	海岸全景②	アクセス路 (陸側)
					
			海岸とごみの状況①	海岸とごみの状況②	海岸とごみの状況③
09   05	今帰仁村 沖繩本島	ウンビ			
			海岸全景①	海岸全景②	アクセス路 (陸側)
					
			海岸とごみの状況①	海岸とごみの状況②	海岸とごみの状況③
09   06	今帰仁村 沖繩本島	崎山①			
			海岸全景①	海岸全景②	アクセス路 (陸側)
					
			海岸とごみの状況①	海岸とごみの状況②	海岸とごみの状況③

図 5.1-35 今帰仁村海岸一帯


















海岸番号	市町村	海岸名	写 真		
09   07	今帰仁村 沖繩本島	崎山②			
			海岸全景①	海岸全景②	アクセス路（陸側）
					
			海岸とごみの状況①	海岸とごみの状況②	海岸とごみの状況③
09   08	今帰仁村 沖繩本島	仲尾次東			
			海岸全景①	海岸全景②	アクセス路（陸側）
					
			海岸とごみの状況①	海岸とごみの状況②	海岸とごみの状況③
09   09	今帰仁村 沖繩本島	仲尾次西			
			海岸全景①	海岸全景②	アクセス路（陸側）
					
			海岸とごみの状況①	海岸とごみの状況②	海岸とごみの状況③

図 5.1-36 今帰仁村海岸一帯
















海岸番号	市町村	海岸名	写 真		
09   10	今帰仁村 沖繩本島	長浜ビーチ東			
			海岸全景①	海岸全景②	アクセス路 (陸側)
					
			海岸とごみの状況①	海岸とごみの状況②	海岸とごみの状況③
09   11	今帰仁村 沖繩本島	諸志中(長浜ビーチ)			
			海岸全景①	海岸全景②	アクセス路 (陸側)
					
			海岸とごみの状況①	海岸とごみの状況②	海岸とごみの状況③
09   12	今帰仁村 沖繩本島	諸志西			
			海岸全景①	海岸全景②	アクセス路 (陸側)
					
			海岸とごみの状況①	海岸とごみの状況②	海岸とごみの状況③

図 5.1-37 今帰仁村海岸一帯



















海岸番号	市町村	海岸名	写 真		
09   13	今帰仁村 沖繩本島	兼次東			
			海岸全景①	海岸全景②	アクセス路 (陸側)
					
			海岸とごみの状況①	海岸とごみの状況②	海岸とごみの状況③
09   14	今帰仁村 沖繩本島	兼次中			
			海岸全景①	海岸全景②	アクセス路 (陸側)
					
			海岸とごみの状況①	海岸とごみの状況②	海岸とごみの状況③
09   15	今帰仁村 沖繩本島	兼次西			
			海岸全景①	海岸全景②	アクセス路 (陸側)
					
			海岸とごみの状況①	海岸とごみの状況②	海岸とごみの状況③

図 5.1-38 今帰仁村海岸一帯

海岸番号	市町村	海岸名	写 真		
09   16	今帰仁村 沖繩本島	今泊中			
			海岸全景①	海岸全景②	アクセス路 (陸側)
					
			海岸とごみの状況①	海岸とごみの状況②	海岸とごみの状況③
09   17	今帰仁村 沖繩本島	今泊西			
			海岸全景①	海岸全景②	アクセス路 (陸側)
					
			海岸とごみの状況①	海岸とごみの状況②	海岸とごみの状況③

図 5.1-39 今帰仁村海岸一帯










海岸番号	市町村	海岸名	写真		
10   01	今帰仁村 古宇利島	下原			
			海岸全景①	海岸全景②	アクセス路 (陸側)
					
			海岸とごみの状況①	海岸とごみの状況②	海岸とごみの状況③
10   02	今帰仁村 古宇利島	渡海浜①			
			海岸全景①	海岸全景②	アクセス路 (陸側)
					
			海岸とごみの状況①	海岸とごみの状況②	海岸とごみの状況③
10   03	今帰仁村 古宇利島	渡海浜②			
			海岸全景①	海岸全景②	アクセス路 (陸側)
					
			海岸とごみの状況①	海岸とごみの状況②	海岸とごみの状況③

図 5. 1-40 今帰仁村古宇利島海岸一帯



海岸番号	市町村	海岸名	写 真		
10   04	今帰仁村 古宇利島	渡海浜③			
			海岸全景①	海岸全景②	アクセス路 (陸側)
					
			海岸とごみの状況①	海岸とごみの状況②	海岸とごみの状況③
10   05	今帰仁村 古宇利島	渡海浜④			
			海岸全景①	海岸全景②	アクセス路 (陸側)
					
			海岸とごみの状況①	海岸とごみの状況②	海岸とごみの状況③
10   06	今帰仁村 古宇利島	渡海浜⑤			
			海岸全景①	海岸全景②	アクセス路 (陸側)
					
			海岸とごみの状況①	海岸とごみの状況②	海岸とごみの状況③

図 5.1-41 今帰仁村古宇利島海岸一帯

海岸番号	市町村	海岸名	写 真		
10   07	今帰仁村 古宇利島	渡海浜⑥			
			海岸全景①	海岸全景②	アクセス路 (陸側)
					
			海岸とごみの状況①	海岸とごみの状況②	海岸とごみの状況③
10   08	今帰仁村 古宇利島	古宇利海岸			
			海岸全景①	海岸全景②	アクセス路 (陸側)
					
			海岸とごみの状況①	海岸とごみの状況②	海岸とごみの状況③
10   09	今帰仁村 古宇利島	古宇利大橋東			
			海岸全景①	海岸全景②	アクセス路 (陸側)
					
			海岸とごみの状況①	海岸とごみの状況②	海岸とごみの状況③

図 5. 1-42 今帰仁村古宇利島海岸一帯

海岸番号	市町村	海岸名	写 真		
10   10	今帰仁村 古宇利島	古宇利大橋西			
			海岸全景①	海岸全景②	アクセス路 (陸側)
					
			海岸とごみの状況①	海岸とごみの状況②	海岸とごみの状況③
10   11	今帰仁村 古宇利島	古宇利港			
			海岸全景①	海岸全景②	アクセス路 (陸側)
					
			海岸とごみの状況①	海岸とごみの状況②	海岸とごみの状況③
10   12	今帰仁村 古宇利島	ソウヌ浜			
			海岸全景①	海岸全景②	アクセス路 (陸側)
					
			海岸とごみの状況①	海岸とごみの状況②	海岸とごみの状況③

図 5.1-43 今帰仁村古宇利島海岸一帯

海岸番号	市町村	海岸名	写 真		
11   01	本部町 沖繩本島	有馬原			
			海岸全景①	海岸全景②	アクセス路 (陸側)
					
			海岸とごみの状況①	海岸とごみの状況②	海岸とごみの状況③
11   02	本部町 沖繩本島	新里漁港西			
			海岸全景①	海岸全景②	アクセス路 (陸側)
					
			海岸とごみの状況①	海岸とごみの状況②	海岸とごみの状況③
11   03	本部町 沖繩本島	和那原東			
			海岸全景①	海岸全景②	アクセス路 (陸側)
					
			海岸とごみの状況①	海岸とごみの状況②	海岸とごみの状況③

図 5.1-44 本部町海岸一帯

海岸番号	市町村	海岸名	写 真		
11   04	今帰仁村 古宇利島	和那原北			
			海岸全景①	海岸全景②	アクセス路 (陸側)
					
			海岸とごみの状況①	海岸とごみの状況②	海岸とごみの状況③
11   05	本部町 沖繩本島	長島原北			
			海岸全景①	海岸全景②	アクセス路 (陸側)
					
			海岸とごみの状況①	海岸とごみの状況②	海岸とごみの状況③
11   06	本部町 沖繩本島	備瀬崎東			
			海岸全景①	海岸全景②	アクセス路 (陸側)
					
			海岸とごみの状況①	海岸とごみの状況②	海岸とごみの状況③

図 5.1-45 本部町海岸一帯











海岸番号	市町村	海岸名	写 真		
11   07	本部町 沖繩本島	備浜原			
			海岸全景①	海岸全景②	アクセス路 (陸側)
					
			海岸とごみの状況①	海岸とごみの状況②	海岸とごみの状況③
11   08	本部町 沖繩本島	エメラルドビーチ			
			海岸全景①	海岸全景②	アクセス路 (陸側)
					
			海岸とごみの状況①	海岸とごみの状況②	海岸とごみの状況③
11   09	本部町 沖繩本島	豊川ビーチ			
			海岸全景①	海岸全景②	アクセス路 (陸側)
					
			海岸とごみの状況①	海岸とごみの状況②	海岸とごみの状況③

図 5.1-46 本部町海岸一帯

海岸番号	市町村	海岸名	写 真		
11   10	本部町 沖繩本島	本部大橋北			
			海岸全景①	海岸全景②	アクセス路 (陸側)
					
			海岸とごみの状況①	海岸とごみの状況②	海岸とごみの状況③
11   11	本部町 沖繩本島	瀬底大橋南			
			海岸全景①	海岸全景②	アクセス路 (陸側)
					
			海岸とごみの状況①	海岸とごみの状況②	海岸とごみの状況③
11   12	本部町 沖繩本島	塩川原			
			海岸全景①	海岸全景②	アクセス路 (陸側)
					
			海岸とごみの状況①	海岸とごみの状況②	海岸とごみの状況③

図 5.1-47 本部町海岸一帯

海岸番号	市町村	海岸名	写 真		
11   13	本部町 沖繩本島	塩川南			
			海岸全景①	海岸全景②	アクセス路 (陸側)
					
			海岸とごみの状況①	海岸とごみの状況②	海岸とごみの状況③
11   14	本部町 沖繩本島	崎本部原			
			海岸全景①	海岸全景②	アクセス路 (陸側)
					
			海岸とごみの状況①	海岸とごみの状況②	海岸とごみの状況③

図 5.1-48 本部町海岸一帯



海岸番号	市町村	海岸名	写 真		
12   01	本部町 瀬底島	アンス浜			
			海岸全景①	海岸全景②	アクセス路 (陸側)
					
			海岸とごみの状況①	海岸とごみの状況②	海岸とごみの状況③
12   02	本部町 瀬底島	瀬底島東			
			海岸全景①	海岸全景②	アクセス路 (陸側)
					
			海岸とごみの状況①	海岸とごみの状況②	海岸とごみの状況③
12   03	本部町 瀬底島	瀬底島南東			
			海岸全景①	海岸全景②	アクセス路 (陸側)
					
			海岸とごみの状況①	海岸とごみの状況②	海岸とごみの状況③

図 5.1-49 本部町瀬底島海岸一帯