

第2 産 業

1 島別産業別就業者数（15歳以上）（つづき）

平成27年国勢調査(H27.10.1現在)

区分 島名	総数 (A+B+C+D)	第1次産業			第2次産業			第3次産業																	分類不能 (D)			
		小計 (A)	農業 林業	うち農業	漁業	小計 (B)	鉱業	建設業	製造業	小計 (C)	電気・ガス・熱供給・水道業	情報通信業	運輸業、郵便業	卸売業、小売業	金融業、保険業	不動産業、物品賃貸業	学術・技術サービス業	芸術・文芸・娯楽サービス業	宿泊業、飲食サービス業	生活サービス業	開業・支援業	教育・学術・医療・福祉	健康・福祉	建設業		サービス業	公務	
宮古島	総数 20,890 男 11,736 女 9,154	3,431	3,340	3,317	91	2,731	11	1,946	774	13,464	95	190	668	2,529	202	299	540	1,716	702	1,097	2,991	246	960	1,229	1,264	722	542	
池間島	総数 215 男 128 女 87	84	50	49	34	26	0	18	8	105	0	1	6	15	0	1	4	15	15	2	38	2	3	3	3	0	0	0
大神島	総数 4 男 3 女 1	1	0	0	1	1	0	0	0	2	0	0	2	0	0	0	0	0	0	0	0	0	0	0	0	0	0	0
来間島	総数 81 男 43 女 38	48	48	48	0	3	0	2	1	30	0	0	1	5	0	0	3	10	3	1	3	0	2	2	2	0	0	0
伊良部島*	総数 2,107 男 1,217 女 890	685	600	599	85	336	0	259	77	1,043	12	9	107	195	11	6	7	107	71	52	251	27	75	113	43	26	17	
多良間島*	総数 621 男 392 女 229	258	256	256	2	83	0	49	34	279	9	1	18	35	0	0	12	27	6	34	40	16	15	66	1	0	1	
富古園域	総数 23,918 男 13,519 女 10,399	4,507	4,294	4,269	213	3,180	11	2,274	895	14,923	116	201	802	2,779	213	306	566	1,875	797	1,186	3,323	291	1,055	1,413	1,308	748	560	
石垣島	総数 22,711 男 12,674 女 10,037	2,075	1,801	1,787	274	3,114	10	1,893	1,211	16,341	112	197	1,142	3,093	236	442	647	2,817	1,057	1,070	2,523	229	1,279	1,497	1,181	697	484	
竹富島	総数 182 男 97 女 85	9	4	4	5	12	0	2	10	160	0	0	22	7	0	11	0	69	20	9	13	2	6	1	1	0	1	
西表島*	総数 1,365 男 758 女 607	195	181	177	14	75	0	51	24	959	1	2	102	85	1	12	28	292	200	120	65	9	33	9	136	76	60	
鳩間島	総数 29 男 16 女 13	0	0	0	0	0	0	0	0	25	0	0	0	0	0	0	0	14	0	8	0	2	1	0	4	2	2	
小浜島*	総数 435 男 228 女 207	48	40	39	8	8	0	1	7	344	0	0	8	7	0	7	0	258	14	22	14	5	7	2	35	16	19	
黒島*	総数 110 男 64 女 46	48	48	48	0	1	0	1	0	55	0	0	4	1	0	0	2	15	5	13	10	3	0	0	6	3	3	
新城島(上地・下地)	総数 - 男 - 女 -	-	-	-	-	-	-	-	-	-	-	-	-	-	-	-	-	-	-	-	-	-	-	-	-	-	-	-
波照間島	総数 217 男 127 女 90	49	48	48	1	16	0	1	15	108	8	0	10	14	0	2	2	33	2	18	11	2	3	3	44	24	20	
与那国島	総数 1,317 男 923 女 394	142	104	104	38	544	1	441	102	630	7	2	50	70	1	12	22	133	20	70	57	38	38	110	1	1	0	
八重山園域	総数 26,366 男 14,887 女 11,479	2,566	2,226	2,207	340	3,770	11	2,390	1,369	18,622	128	201	1,338	3,277	238	486	701	3,631	1,318	1,332	2,693	290	1,367	1,622	1,408	819	589	
離島計(A)	総数 61,014 男 35,196 女 25,818	9,721	8,684	8,634	1,037	8,829	28	5,898	2,903	39,703	319	421	2,497	6,868	475	866	1,369	6,691	2,459	3,159	6,828	878	2,754	4,119	2,761	1,601	1,160	
果計(B)	総数 589,634 男 324,924 女 264,710	26,593	23,977	23,772	2,616	81,508	254	52,335	28,919	433,334	3,223	13,203	25,137	81,924	11,034	12,219	17,069	45,897	22,606	31,647	81,998	5,382	48,390	33,605	48,199	27,160	21,039	
構成比(A)/(B)	総数 10.3 男 10.8 女 9.8	36.6	36.2	36.3	39.6	10.8	11.0	11.3	10.0	9.2	9.9	3.2	9.9	8.4	4.3	7.1	8.0	14.6	10.9	10.0	8.3	16.3	5.7	12.3	5.7	5.9	5.7	
×100	女 9.8	36.5	36.6	36.7	32.7	10.9	6.1	10.9	10.9	9.3	8.6	3.3	11.2	9.1	4.6	7.1	7.2	14.6	9.8	9.9	8.8	17.9	4.9	11.5	5.5	5.5	5.5	

注：3 下地島は伊良部島、由布島・外離島は西表島、嘉弥真島は小浜島、新城島(上地・下地)は黒島に含む。

資料：企画部 地域・離島課「平成27年国勢調査 産業(大分類)別男女別15歳以上就業者数

2 離島地域の産業別市町村内総生産

平成26年度

(単位：百万円、%)

市町村名	区分	第1次産業			第2次産業			第3次産業		税等	合計
		農林業	水産業		建設業	鉱業 製造業		サービス業			
伊平屋村	総生産額	261	121	140	1,271	910	361	2,650	471	4	4,186
	構成比	6.2	2.9	3.3	30.4	21.7	8.6	63.3	11.3	0.1	100.0
伊是名村	総生産額	521	355	166	2,851	2,306	545	2,925	617	6	6,303
	構成比	8.3	5.6	2.6	45.2	36.6	8.6	46.4	9.8	0.1	100.0
伊江村	総生産額	2,056	1,899	157	3,823	3,251	572	7,065	1,807	13	12,957
	構成比	15.9	14.7	1.2	29.5	25.1	4.4	54.5	13.9	0.1	100.0
渡嘉敷村	総生産額	18	3	15	447	438	9	2,795	1,078	3	3,263
	構成比	0.6	0.1	0.5	13.7	13.4	0.3	85.7	33.0	0.1	100.0
座間味村	総生産額	30	2	28	1,119	1,097	22	3,485	1,757	5	4,639
	構成比	0.6	0.0	0.6	24.1	23.6	0.5	75.1	37.9	0.1	100.0
粟国村	総生産額	59	55	4	778	658	120	1,865	392	2	2,704
	構成比	2.2	2.0	0.1	28.8	24.3	4.4	69.0	14.5	0.1	100.0
渡名喜村	総生産額	70	3	67	500	485	15	932	119	1	1,503
	構成比	4.7	0.2	4.5	33.3	32.3	1.0	62.0	7.9	0.1	100.0
南大東村	総生産額	660	625	35	2,977	1,761	1,216	2,395	446	6	6,038
	構成比	10.9	10.4	0.6	49.3	29.2	20.1	39.7	7.4	0.1	100.0
北大東村	総生産額	253	247	6	2,881	2,568	313	1,298	275	4	4,436
	構成比	5.7	5.6	0.1	64.9	57.9	7.1	29.3	6.2	0.1	100.0
久米島町	総生産額	2,121	1,317	804	4,891	2,274	2,617	16,583	4,010	22	23,617
	構成比	9.0	5.6	3.4	20.7	9.6	11.1	70.2	17.0	0.1	100.0
宮古島市	総生産額	8,659	8,185	474	28,167	18,650	9,517	116,907	38,740	149	153,882
	構成比	5.6	5.3	0.3	18.3	12.1	6.2	76.0	25.2	0.1	100.0
多良間村	総生産額	715	714	1	1,542	796	746	1,975	275	4	4,236
	構成比	16.9	16.9	0.0	36.4	18.8	17.6	46.6	6.5	0.1	100.0
石垣市	総生産額	6,443	5,577	866	18,818	12,409	6,409	129,240	42,885	149	154,650
	構成比	4.2	3.6	0.6	12.2	8.0	4.1	83.6	27.7	0.1	100.0
竹富町	総生産額	1,294	1,087	207	3,655	3,154	501	12,653	6,644	17	17,619
	構成比	7.3	6.2	1.2	20.7	17.9	2.8	71.8	37.7	0.1	100.0
与那国町	総生産額	290	189	101	3,557	3,041	516	4,339	1,283	8	8,194
	構成比	3.5	2.3	1.2	43.4	37.1	6.3	53.0	15.7	0.1	100.0
離島計 (A)	総生産額	23,450	20,379	3,071	77,277	53,798	23,479	307,107	100,799	393	408,227
	構成比(%)	5.7	5.0	0.8	18.9	13.2	5.8	75.2	24.7	0.1	100.0
県計 (B)	総生産額	61,503	51,706	9,797	561,425	390,355	171,070	3,424,229	1,097,931	3,903	4,051,060
	構成比(%)	1.5	1.3	0.2	13.9	9.6	4.2	84.5	27.1	0.1	100.0
構成比(%) (A)/(B) ×100		38.1	39.4	31.3	13.8	13.8	13.7	9.0	9.2	10.1	10.1

注：1 構成比は、四捨五入の関係で内訳の合計が一致しない場合があります。

注：2 「税等」は、輸入品に課される税・関税及び(控除)総資本形成に係る消費税です。

資料：企画部統計課「平成26年度 沖縄県市町村民所得 平成29年3月30日公表」

3 離島市町村 1人当たり市町村民所得の推移

(単位：千円)

市町村名	平成22年度		平成23年度		平成24年度		平成25年度		平成26年度	
	所得 水準		所得 水準		所得 水準		所得 水準		所得 水準	
伊平屋村	1,581	78.2	1,655	82.7	1,671	82.3	1,734	82.6	1,509	70.9
伊是名村	2,042	101.0	1,961	98.0	1,935	95.3	2,049	97.6	2,048	96.2
伊江村	1,961	97.0	1,855	92.7	1,983	97.7	2,052	97.7	2,046	96.1
粟国村	1,885	93.2	1,922	96.0	1,830	90.1	1,857	88.4	1,908	89.6
渡名喜村	2,325	115.0	2,486	124.2	2,289	112.8	2,230	106.2	2,324	109.2
渡嘉敷村	2,553	126.3	2,517	125.7	2,412	118.8	2,668	127.0	2,838	133.3
座間味村	1,948	96.3	2,145	107.1	2,173	107.0	2,215	105.5	2,196	103.1
久米島町	1,931	95.5	1,816	90.7	1,895	93.3	1,981	94.3	2,029	95.3
南大東村	3,438	170.0	3,174	158.5	3,151	155.2	3,338	159.0	3,307	155.3
北大東村	3,958	195.7	3,753	187.5	4,384	216.0	4,597	218.9	4,147	194.8
宮古島市	1,894	93.7	1,842	92.0	1,881	92.7	1,950	92.9	1,984	93.2
多良間村	1,910	94.5	1,744	87.1	1,897	93.4	1,975	94.0	2,047	96.1
石垣市	2,060	101.9	2,034	101.6	2,082	102.6	2,159	102.8	2,195	103.1
竹富町	2,105	104.1	2,063	103.0	2,141	105.5	2,226	106.0	2,136	100.3
与那国町	2,469	122.1	2,409	120.3	2,438	120.1	2,581	122.9	2,702	126.9
離島平均	2,007	99.3	1,959	97.9	2,008	98.9	2,085	99.3	2,112	99.2
県全体	2,022	100.0	2,002	100.0	2,030	100.0	2,100	100.0	2,129	100.0

注：1 所得水準は県全体を100としたもの

2 遡及改訂のため、平成25年度以前の数値は過去の統計数値と必ずしも一致しない。

資料：企画部統計課「平成26年度 沖縄県市町村民所得 平成29年3月30日公表」

4 農 業

(1) 島別年齢階級別農業従事者数(自営農業に従事した世帯員数)(販売農家)

平成27年2月1日現在(単位:人)

区分 島名	男女計	男						女					
		計	15~29歳	30~59歳	60~64歳	65~74歳	75歳以上	計	15~29歳	30~59歳	60~64歳	65~74歳	75歳以上
伊平屋島	175	109	3	43	16	28	19	66	-	28	11	14	13
野甫島	12	6	-	4	1	1	-	6	2	2	2	-	-
伊是名島	295	207	18	103	29	35	22	88	2	45	16	12	13
伊江島	671	428	18	215	72	55	68	243	7	130	37	44	25
水納島	X	X	-	-	X	-	-	X	-	-	X	-	-
北部圏域計	1,153	750	39	365	118	119	109	403	11	205	66	70	51
津堅島	14	9	-	2	1	3	3	5	-	1	-	2	2
久高島	6	6	1	3	2	-	-	-	-	-	-	-	-
粟国島	92	57	2	19	14	9	13	35	-	14	4	4	13
渡名喜島	9	7	-	3	1	2	1	2	-	1	-	1	-
座間味島	-	-	-	-	-	-	-	-	-	-	-	-	-
阿嘉島	-	-	-	-	-	-	-	-	-	-	-	-	-
慶留間島	-	-	-	-	-	-	-	-	-	-	-	-	-
渡嘉敷島	X	X	-	-	X	-	-	X	-	-	X	-	-
久米島	1,057	786	31	301	131	184	139	271	11	109	55	64	32
奥武島
北大東島	155	92	3	49	15	14	11	63	2	37	8	8	8
南大東島	279	173	7	89	21	26	30	106	4	46	14	19	23
中南部圏域計	1,612	1,130	44	466	185	238	197	482	17	208	81	98	78
宮古島	7,435	4,293	198	1,684	682	829	900	3,142	83	1,151	510	641	757
池間島	116	65	1	15	11	13	25	51	1	5	4	8	33
大神島	-	-	-	-	-	-	-	-	-	-	-	-	-
来間島	66	35	1	11	2	13	8	31	2	4	7	9	9
伊良部島	1,323	724	18	225	102	196	183	599	5	143	109	171	171
多良間島	467	285	15	147	35	54	34	182	13	91	18	40	20
水納島
宮古圏域計	9,407	5,402	233	2,082	832	1,105	1,150	4,005	104	1,394	648	869	990
石垣島	1,475	915	55	332	138	200	190	560	18	214	93	140	95
竹富島	9	6	-	2	-	3	1	3	-	1	1	1	-
黒島	40	27	6	11	4	4	2	13	1	6	1	4	1
小浜島	40	24	-	9	6	5	4	16	-	6	5	2	3
西表島	164	102	4	49	20	16	13	62	3	34	6	8	11
由布島
鳩間島	-	-	-	-	-	-	-	-	-	-	-	-	-
波照間島	121	79	1	37	11	10	20	42	-	16	8	7	11
与那国島	308	192	16	93	24	40	19	116	6	56	26	17	11
八重山圏域計	2,157	1,345	82	533	203	278	249	812	28	333	140	179	132
離島計(A)	14,329	8,627	398	3,446	1,338	1,740	1,705	5,702	160	2,140	935	1,216	1,251
県計(B)	26,919	16,771	868	6,422	2,565	3,577	3,339	10,148	360	3,564	1,652	2,307	2,265
離島 年齢別構成比(%) 各年齢/合計 ×100		60.2	4.6	39.9	15.5	20.2	19.8	39.8	2.8	37.5	16.4	21.3	21.9

注: 1 久米島に奥武島も含まれる。
 2 多良間島に水納島(多良間村)も含まれる。
 3 西表島に由布島も含まれる。
 4 統計表中に使った符号は次のとおりである。
 「-」・・・事実のないもの。
 「...」・・・事実不詳又は調査を欠くもの。
 「X」・・・秘密保護のため数を秘匿したものの。ただし、秘匿した数値は各圏域計には含まれないが、
 離島計・県計に含まれる。

資料: 企画部統計課「2015年農林業センサス」

(2) 島別年齢階級別世帯員数(販売農家)

平成27年2月1日現在(単位:人)

区分 島名	男女計	男						女					
		計	0~14歳	15~29歳	30~59歳	60~64歳	65歳以上	計	0~14歳	15~29歳	30~59歳	60~64歳	65歳以上
伊平屋島	255	137	11	5	50	17	54	118	7	7	42	17	45
野甫島	15	6	-	-	4	1	1	9	-	3	3	3	-
伊是名島	429	247	20	26	110	29	62	182	27	11	70	20	54
伊江島	956	525	53	36	228	72	136	431	51	20	180	48	132
水納島	X	X	X	-	-	X	-	X	X	-	-	X	-
北部圏域計	1,655	915	84	67	392	119	253	740	85	41	295	88	231
津堅島	16	11	-	-	2	1	8	5	-	-	1	-	4
久高島	10	7	1	1	3	2	-	3	1	-	-	-	2
粟国島	110	62	2	3	19	14	24	48	3	3	16	5	21
渡名喜島	16	9	-	-	5	1	3	7	2	-	2	-	3
座間味島	-	-	-	-	-	-	-	-	-	-	-	-	-
阿嘉島	-	-	-	-	-	-	-	-	-	-	-	-	-
慶留間島	-	-	-	-	-	-	-	-	-	-	-	-	-
渡嘉敷島	X	X	X	-	-	X	-	X	X	-	-	X	-
久米島	1,641	959	60	72	332	132	363	682	45	48	192	92	305
奥武島
北大東島	199	108	11	6	50	15	26	91	12	4	39	10	26
南大東島	345	200	9	12	93	22	64	145	8	10	53	15	59
中南部圏域計	2,337	1,356	83	94	504	187	488	981	71	65	303	122	420
宮古島	8,329	4,468	117	313	1,627	653	1,758	3,861	96	227	1,307	535	1,696
池間島	123	66	-	1	15	11	39	57	-	1	7	4	45
大神島	-	-	-	-	-	-	-	-	-	-	-	-	-
来間島	73	36	1	1	11	2	21	37	-	5	4	7	21
伊良部島	1,643	836	37	34	250	104	411	807	39	21	193	127	427
多良間島	666	373	53	35	152	35	98	293	45	25	111	21	91
水納島
宮古圏域計	10,834	5,779	208	384	2,055	805	2,327	5,055	180	279	1,622	694	2,280
石垣島	2,082	1,108	74	118	360	139	417	974	80	80	320	121	373
竹富島	15	7	-	-	3	-	4	8	-	-	1	2	5
黒島	57	33	4	6	11	4	8	24	3	1	8	2	10
小浜島	58	30	5	-	9	6	10	28	7	1	6	5	9
西表島	234	131	19	7	50	20	35	103	15	6	42	8	32
由布島
鳩間島	-	-	-	-	-	-	-	-	-	-	-	-	-
波照間島	155	90	10	1	37	11	31	65	5	-	19	9	32
与那国島	461	247	32	21	102	26	66	214	35	12	88	35	44
八重山圏域計	3,062	1,646	144	153	572	206	571	1,416	145	100	484	182	505
離島計(A)	17,888	9,696	519	698	3,523	1,317	3,639	8,192	481	485	2,704	1,086	3,436
県計(B)	37,642	20,562	1,173	1,858	7,349	2,614	7,568	17,080	1,133	1,479	5,405	2,075	6,988
離島 年齢別構成比(%) 各年齢/合計 ×100		54.2	5.4	7.2	36.3	13.6	37.5	45.8	5.9	5.9	33.0	13.3	41.9

注: 1 久米島に奥武島も含まれる。
 2 多良間島に水納島(多良間村)も含まれる。
 3 西表島に由布島も含まれる。
 4 統計表中に使った符号は次のとおりである。
 「...」・・・事実のないもの。
 「...」・・・事実不詳又は調査を欠くもの。
 「X」・・・秘密保護のため数を秘匿したもの。ただし、秘匿した数値は各圏域計には含まれないが、離島計・県計に含まれる。

資料: 企画部統計課「2015年農林業センサス」

(3) 島別経営耕地の状況(農業経営体総数)、及び専業別農家数(販売農家)

平成27年2月1日現在

区分 島名	経営耕地面積(アール)				1農業経営体 当たり 耕地面積 (アール)	販売農家数(戸)				
	総面積	田	畑	樹園地		総数	専業	兼業		
								計	第1種	第2種
伊平屋島	27,900	7,729	19,746	425	276	96	27	69	19	50
野甫島	1,894	-	1,894	-	316	6	2	4	-	4
伊是名島	43,254	3,625	39,603	26	243	172	61	111	17	94
伊江島	79,334	-	79,175	159	217	360	241	119	61	58
水納島	X	X	X	X	X	-	X	X	X	X
北部圏域計	152,382	11,354	140,418	610	234	634	331	303	97	206
津堅島	932	-	932	-	104	8	7	1	1	-
久高島	533	-	500	33	133	4	4	-	-	-
粟国島	6,619	-	6,619	-	120	54	27	27	7	20
渡名喜島	555	-	555	-	46	6	4	2	1	1
座間味島	-	-	-	-	-	-	-	-	-	-
阿嘉島	-	-	-	-	-	-	-	-	-	-
慶留間島	-	-	-	-	-	-	-	-	-	-
渡嘉敷島	-	X	X	X	X	-	X	X	X	X
久米島	134,769	10	133,034	1,725	196	675	394	281	97	184
奥武島	-	-
北大東島	42,318	-	42,318	-	516	81	23	58	16	42
南大東島	134,711	-	134,711	-	837	156	96	60	30	30
中南部圏域	320,437	10	318,669	1,758	317	984	555	429	152	277
宮古島	669,012	-	662,901	6,111	170	3,893	2,002	1,891	318	1,573
池間島	4,681	-	4,681	-	68	67	30	37	-	37
大神島	-	-	-	-	-	-	-	-	-	-
来間島	8,698	-	8,679	19	242	34	25	9	6	3
伊良部島	129,364	-	128,964	400	177	728	450	278	73	205
多良間島	78,526	-	78,526	-	313	245	109	136	61	75
水納島	-	-
宮古圏域計	890,281	-	883,751	6,530	177	4,967	2,616	2,351	458	1,893
石垣島	308,677	24,498	268,663	15,516	373	782	440	342	132	210
竹富島	10,353	-	10,353	-	1,479	7	3	4	-	4
黒島	28,355	-	28,355	-	1,492	22	11	11	8	3
小浜島	10,170	200	9,970	-	462	21	14	7	3	4
西表島	55,017	5,962	44,329	4,726	567	94	58	36	19	17
由布島	0	0
鳩間島	-	-	-	-	-	-	-	-	-	-
波照間島	27,199	150	27,049	-	389	70	56	14	6	8
与那国島	56,461	6,081	50,233	147	310	176	44	132	30	102
八重山圏域	496,232	36,891	438,952	20,389	405	1,172	626	546	198	348
離島計(A)	1,859,332	48,255	1,781,790	29,287	235	7,757	4,128	3,629	905	2,724
県計(B)	2,478,962	57,917	2,276,037	145,008	167	14,241	7,497	6,744	1,889	4,855
離島構成比(%) 各数値/総計 ×100		2.6	95.8	1.6			53.2	46.8	24.9	75.1

注：1 久米島に奥武島も含まれる。第1種兼業農家・・・農業所得を、主な収入とする兼業農家
 2 多良間島に水納島(多良間村)も含まれる。第2種兼業農家・・・農業所得を、主な収入としない兼業農家
 3 西表島に由布島も含まれる。
 4 統計表中に使った符号は次のとおりである。
 「-」・・・事実のないもの。
 「...」・・・事実不詳又は調査を欠くもの。
 「X」・・・秘密保護のため数値を秘匿したもの。ただし、秘匿した数値は各圏域計には含まれないが、離島計・県計に含まれる。

資料：企画部統計課「2015年農林業センサス」

(4) 島別経営耕地面積規模別経営体数(農業経営体総数)

平成27年2月1日現在(単位:経営体)

区分 島名	計	0.3ha未満	0.3~0.5ha	0.5~1.0ha	1.0~1.5ha	1.5~2.0ha	2.0~3.0ha	3.0~5.0ha	5.0~10.0ha	10.0~20.0ha	20.0~30.0ha	30.0~50.0ha	50.0ha以上
伊平屋島	103	4	13	14	9	10	21	16	13	3	-	-	-
野甫島	6	-	-	-	3	-	-	2	1	-	-	-	-
伊是名島	178	-	12	29	29	22	41	25	19	1	-	-	-
伊江島	366	7	28	119	49	36	36	47	42	2	-	-	-
水納島	1	X	X	X	X	X	X	X	X	X	X	X	X
北部圏域計	654	11	53	162	90	68	98	90	75	6	-	-	-
津堅島	9	1	1	3	1	2	1	-	-	-	-	-	-
久高島	4	-	1	-	-	3	-	-	-	-	-	-	-
粟国島	56	3	14	12	15	3	4	3	2	-	-	-	-
渡名喜島	12	5	1	5	1	-	-	-	-	-	-	-	-
座間味島	-	-	-	-	-	-	-	-	-	-	-	-	-
阿嘉島	-	-	-	-	-	-	-	-	-	-	-	-	-
慶留間島	-	-	-	-	-	-	-	-	-	-	-	-	-
渡嘉敷島	2	X	X	X	X	X	X	X	X	X	X	X	X
久米島	689	9	74	194	135	95	79	60	31	9	2	1	-
奥武島
北大東島	82	-	-	-	6	5	9	22	35	5	-	-	-
南大東島	162	1	-	4	4	6	10	30	56	46	3	1	1
中南部圏域計	1,016	19	91	218	162	114	103	115	124	60	5	2	1
宮古島	3,943	28	305	975	818	604	687	392	122	10	1	1	-
池間島	69	1	21	39	6	-	1	1	-	-	-	-	-
大神島	-	-	-	-	-	-	-	-	-	-	-	-	-
来間島	37	2	1	5	7	4	6	8	4	-	-	-	-
伊良部島	731	-	56	178	173	86	129	76	29	4	-	-	-
多良間島	251	-	10	20	27	26	57	73	33	4	-	1	-
水納島
宮古圏域計	5,031	31	393	1,217	1,031	720	880	550	188	18	1	2	X
石垣島	834	12	34	129	103	86	133	155	129	38	9	3	3
竹富島	7	1	-	-	-	-	-	1	2	2	-	-	1
黒島	23	4	-	-	-	-	1	4	5	6	2	-	1
小浜島	22	-	-	2	2	3	3	5	5	2	-	-	-
西表島	98	1	-	7	6	8	12	20	30	13	-	1	-
由布島
鳩間島	-	-	-	-	-	-	-	-	-	-	-	-	-
波照間島	70	-	3	3	8	5	9	22	18	2	-	-	-
与那国島	184	11	39	37	16	13	24	15	12	12	3	2	-
八重山圏域計	1,238	29	76	178	135	115	182	222	201	75	14	6	5
離島計(A)	7,939	90	613	1,775	1,418	1,017	1,263	977	588	159	20	10	6
県計(B)	15,029	1,036	2,682	4,199	2,201	1,364	1,516	1,157	654	180	21	12	7
構成比(%)(A)/(B)×100	52.8	8.7	22.9	42.3	64.4	74.6	83.3	84.4	89.9	88.3	95.2	83.3	85.7

- 注: 1 久米島に奥武島も含まれる。
 2 多良間島に水納島(多良間村)も含まれる。
 3 西表島に由布島も含まれる。
 4 統計表中に使った符号は次のとおりである。
 「-」・・・事実のないもの。
 「...」・・・事実不詳又は調査を欠くもの。
 「X」・・・秘密保護のため数を秘匿したものの。ただし、各圏域計には秘匿した数値は含まれないが、離島計・県計には秘匿した数値が含まれる。

資料: 企画部統計課「2015年農林業センサス」

(5) 販売目的で作付け(栽培)した作物の類別作付経営体数と作付面積(農業経営体総数)

平成27年2月1日現在(単位:経営体数・経営体、面積・アール)

区分 島名	総数		稲		麦類		雑穀		いも類		豆類		工芸農作物		野菜類		花き類・花木		その他の作物	
	作付 経営体数	作付 面積	作付 経営体数	作付 面積	作付 経営体数	作付 面積	作付 経営体数	作付 面積	作付 経営体数	作付 面積	作付 経営体数	作付 面積	作付 経営体数	作付 面積	作付 経営体数	作付 面積	作付 経営体数	作付 面積	作付 経営体数	作付 面積
伊平屋島	97	X	40	7,412	-	-	2	X	9	363	-	-	56	15,301	30	X	1	X	1	X
野南島	6	X	-	-	-	-	-	-	-	-	-	-	6	1,724	1	X	-	-	-	-
伊是名島	174	X	14	3,575	-	-	-	-	2	X	-	-	171	36,529	12	X	-	-	-	-
伊江島	281	X	-	-	8	570	-	-	18	855	6	98	146	X	80	X	85	7,320	1	X
水納島	X	X	X	X	X	X	X	X	X	X	X	X	X	X	X	X	X	X	X	X
北部圏域計	558	-	54	10,987	8	570	2	-	29	1,218	6	98	379	53,554	123	-	86	7,320	2	-
津堅島	9	X	-	-	-	-	-	-	4	X	-	-	-	-	9	X	-	-	-	-
久高島	1	X	-	-	-	-	-	-	-	-	-	-	-	-	-	-	-	-	-	-
粟国島	44	X	-	-	-	-	17	454	-	-	-	-	35	X	8	X	-	-	-	-
渡名喜島	11	496	-	-	-	-	8	362	-	-	-	-	-	-	7	134	-	-	-	-
座間味島	-	-	-	-	-	-	-	-	-	-	-	-	-	-	-	-	-	-	-	-
阿嘉島	-	-	-	-	-	-	-	-	-	-	-	-	-	-	-	-	-	-	-	-
慶留間島	-	-	-	-	-	-	-	-	-	-	-	-	-	-	-	-	-	-	-	-
渡嘉敷島	X	X	X	X	X	X	X	X	X	X	X	X	X	X	X	X	X	X	X	X
久米島	659	X	-	-	-	-	2	X	62	5,126	-	-	601	X	55	X	36	2,486	2	X
奥武島
北大東島	82	X	-	-	-	-	1	X	7	503	-	-	82	39,020	16	X	-	-	-	-
南大東島	160	X	-	-	-	-	-	-	-	-	-	-	159	X	23	X	-	-	-	-
中南部圏域計	966	496	-	-	-	-	28	816	73	5,629	-	-	878	39,020	128	134	36	2,486	2	-
宮古島	3,765	X	-	-	-	-	4	X	15	1,505	5	X	3,595	X	328	X	5	X	2	X
池間島	69	X	-	-	-	-	-	-	-	-	-	-	68	2,238	6	X	-	-	-	-
大神島	-	-	-	-	-	-	-	-	-	-	-	-	-	-	-	-	-	-	-	-
来間島	33	X	-	-	-	-	-	-	-	-	-	-	31	6,954	6	X	-	-	-	-
伊良部島	726	X	-	-	-	-	-	-	-	-	1	X	721	X	52	X	-	-	-	-
多良間島	232	X	-	-	-	-	-	-	-	-	1	X	232	X	5	202	-	-	1	X
水納島
宮古圏域計	4,825	-	-	-	-	-	4	-	15	1,505	7	-	4,647	9,192	397	202	5	-	3	-
石垣島	644	X	111	31,600	-	-	-	-	18	X	-	-	501	X	94	X	22	X	44	X
竹富島	2	X	-	-	-	-	-	-	-	-	-	-	2	X	-	-	-	-	-	-
黒島	1	X	-	-	-	-	-	-	-	-	-	-	-	-	-	-	-	-	1	X
小浜島	17	X	1	X	-	-	-	-	-	-	1	X	17	5,528	1	X	-	-	-	-
西表島	75	X	15	X	-	-	-	-	7	X	1	X	44	X	12	X	2	X	-	X
由布島
鳩間島	-	-	-	-	-	-	-	-	-	-	-	-	-	-	-	-	-	-	-	-
波照間島	66	X	1	X	-	-	4	700	-	-	-	-	64	20,330	1	X	-	-	-	-
与那国島	159	X	7	5,624	-	-	-	-	1	X	-	-	145	22,386	8	X	-	-	4	990
八重山圏域計	964	-	135	37,224	-	-	4	700	26	-	2	-	773	48,244	116	-	24	-	49	990
離島計(A)	7,200	1,292,548	187	52,678	8	570	36	2,542	137	9,037	16	292	6,814	1,148,155	727	37,844	146	11,266	54	10,602
県計(B)	13,784	1,878,716	311	61,638	13	701	48	5,677	400	19,297	32	1,340	9,322	1,395,740	3,244	146,467	1,225	93,201	108	19,414
構成比(A) (A)/(B)×100	52.2	68.8	60.1	85.5	61.5	81.3	75.0	44.8	34.3	46.8	50.0	21.8	71.0	82.1	22.4	25.8	11.9	12.1	50.0	54.6

注: 1 久米島に奥武島も含まれる。
 2 多良間島に水納島(多良間村)も含まれる。
 3 西表島に由布島も含まれる。
 4 合計と内訳が一致しないのは四捨五入によるものである。
 5 統計表中に使った符号は次のとおりである。
 「-」・・・事実のないもの。
 「...」・・・事実不詳又は調査を欠くもの。
 「x」・・・秘密保護のため数を秘匿したもの。ただし、秘匿した数値は各圏域計には含まれないが離島計・県計に含まれる。
 資料:企画部統計課「2015年農林業センサス」

(5) 販売目的で作付け(栽培)した作物の類別作付経営体数と作付面積(農業経営体総数)(つづき)

平成27年2月1日現在(単位:経営体数・経営体、面積・アール)

区分 島名	ばれいしょ		かんしょ		たばこ		茶		さとうきび		果樹計		シークワサー		パインアップル		マンゴー		
	作付 経営体数	作付 面積	作付 経営体数	作付 面積	作付 経営体数	作付 面積	作付 経営体数	作付 面積	作付 経営体数	作付 面積	作付 経営体数	作付 面積	作付 経営体数	作付 面積	作付 経営体数	作付 面積	作付 経営体数	作付 面積	
伊平屋島	3	53	7	310	-	-	-	-	56	15,301	11	X					3		
野甫島	-	-	-	-	-	-	-	-	6	1,724	-	-					-		
伊是名島	2	X	-	-	-	-	-	-	171	36,529	1	X					-		
伊江島	3	86	15	769	46	20,267	-	-	116	9,384	6	X					-		
水納島	X	X	X	X	X	X	X	X	X	X	X	X	X					X	
北部圏域計	8	139	22	1,079	46	20,267	-	-	349	62,938	18	-					3		
津堅島	-	-	4	X	-	-	-	-	-	-	-	-					-		
久高島	-	-	-	-	-	-	-	-	-	-	1	X					-		
粟国島	-	-	-	-	-	-	-	-	34	3,808	-	-					-		
渡名喜島	-	-	-	-	-	-	-	-	-	-	-	-					-		
座間味島	-	-	-	-	-	-	-	-	-	-	-	-					-		
阿嘉島	-	-	-	-	-	-	-	-	-	-	-	-					-		
慶留間島	-	-	-	-	-	-	-	-	-	-	-	-					-		
渡嘉敷島	X	X	X	X	X	X	X	X	X	X	X	X	X					X	
久米島	29	1,682	41	3,444	1	X	-	-	600	93,825	19	X					6		
奥武島	
北大東島	7	503	-	-	-	-	-	-	82	39,020	-	-					-		
南大東島	-	-	-	-	-	-	-	-	159	127,644	-	-					-		
中南部圏域計	36	2,185	45	3,444	1	-	-	-	875	264,297	20	-					6		
宮古島	4	390	11	1,115	112	46,537	-	-	3,533	454,345	131	X					3		
池間島	-	-	-	-	-	-	-	-	68	2,238	-	-					-		
大神島	-	-	-	-	-	-	-	-	-	-	-	-					-		
来間島	-	-	-	-	5	2,230	-	-	27	4,724	1	X					-		
伊良部島	-	-	-	-	6	2,230	-	-	719	107,439	2	X					-		
多良間島	-	-	-	-	7	1,680	-	-	226	41,120	-	-					-		
水納島	
宮古圏域計	4	390	11	1,115	130	52,677	-	-	4,573	609,866	134	-					3		
石垣島	2	X	16	820	15	4,120	1	X	489	108,399	98	X					67		
竹富島	-	-	-	-	-	-	1	X	-	-	-	-					-		
黒島	-	-	-	-	-	-	-	-	-	-	-	-					-		
小浜島	-	-	-	-	-	-	-	-	17	5,528	-	-					-		
西表島	5	260	2	X	1	X	1	X	42	23,262	28	X					21		
由布島	
鳩間島	-	-	-	-	-	-	-	-	-	-	-	-					-		
波照間島	-	-	-	-	-	-	-	-	64	20,330	-	-					-		
与那国島	-	-	1	X	-	-	-	-	90	18,111	7	X					-		
八重山圏域計	7	260	19	820	16	4,120	3	-	702	175,630	133	-					88		
離島計(A)	53	2,916	92	6,121	182	78,104	3	38	6,442	1,082,606	267	21,562					93		
県計(B)	162	5,335	262	13,962	197	81,761	27	2,147	9,046	1,299,689	1,962	135,240					343		
構成比(%) (A)/(B)×100	32.7	54.7	35.1	43.8	92.4	95.5	11.1	1.8	71.2	81.8	13.6	15.9					27.1		

注: 1 久米島に奥武島も含まれる。
 2 多良間島に水納島(多良間村)も含まれる。
 3 西表島に由布島も含まれる。
 4 合計と内訳が一致しないのは四捨五入によるものである。
 5 統計表中に使った符号は次のとおりである。
 「-」・・・事実のないもの。
 「...」・・・事実不詳又は調査を欠くもの。
 「x」・・・秘密保護のため数値を秘匿したもの。ただし、秘匿した数値は各圏域計には含まれないが離島計・県計に含まれる。

資料: 企画部統計課「2015年農林業センサス」

(7) 離島市町村別パインアップル収穫面積及び生産実績

平成27年3月31日現在

市町村名 区分		石垣市	竹富町	離島計	県計
		栽培農家数(戸)	67	21	89
収穫面積(ha)		87	27	114	302
収穫量(t)		1,604	1,396	3,000	7,130
果 実 出 荷 量 (t)	加工原料用	135	0	135	1,980
	生果用	1,469	1,396	2,865	4,980
	計	1,604	1,396	3,000	6,960
10a当たり収穫 (kg/10a)		2,630	2,630	2,630	2,360

資料：農林水産省HP 平成26年度果樹生産出荷統計

沖縄県 農林水産部 農業関係統計

沖縄県企画部統計課 2015年農林業センサス農林業経営体調査

注) 合計と内訳が一致しないものは四捨五入によるものである。

(8) 沖縄県農業協同組合の離島市町村における地区本部・支店の現況

平成29年3月31日現在

支店名 (地区本部) (営業所)	所在地	組合員数					役員		職員数		
		正組合員数			准組合員数		理事	経営管理 委員	参事	営農 指導員	その他
		個人	団体	合計	個人	団体	常勤	非常勤			
伊平屋	伊平屋村我喜屋257	283	0	283	112	0	0	1	0	0	40
伊是名	伊是名村仲田1165	619	7	626	140	0	0		0	2	62
伊江	伊江村川平150-3	655	3	658	516	17	0		0	2	53
北部圏域計		1,557	10	1,567	768	17	0	1	0	4	155
渡嘉敷	渡嘉敷村渡嘉敷222	43	1	44	58	0	0	1	0	0	5
粟国	粟国村東463	92	0	92	82	0	0		0	0	13
久米島	久米島町謝名堂905-15	1,278	9	1,287	889	11	0		0	1	40
南大東	南大東村在所314	288	12	300	133	6	0		0	0	21
北大東	北大東村中野179-1	155	0	155	65	8	0		0	0	12
中南部圏域計		1,856	22	1,878	1,227	25	0	1	0	1	91
宮古地区 本部	宮古島市平良西里1440-1	/	/	/	/	/	0	4	0	0	38
地区営農振 興センター	宮古島市平良西里1440-1	/	/	/	/	/	0		0	13	50
平良	宮古島市平良西里585	1,953	13	1,966	1,412	68	0		0	0	26
城辺	宮古島市城辺比嘉1041-1	1,906	6	1,912	666	58	0		0	0	21
上野	宮古島市上野新里510-8	745	7	752	309	40	0		0	0	14
下地	宮古島市下地洲鎌495	736	5	741	204	22	0		0	0	15
伊良部	宮古島市伊良部長浜 1412-2	1,252	1	1,253	759	3	0		0	0	15
多良間	多良間村塩川158	377	2	379	80	19	0		0	0	10
宮古圏域計		6,969	34	7,003	3,430	210	0	4	0	13	189
八重山地区 本部	石垣市新栄町1	/	/	/	/	/	0	1	1	0	7
地区営農振 興センター	石垣市大浜391	/	/	/	/	/	0		0	10	83
八重山	石垣市新栄町1	3,232	104	3,336	2,114	99	0		0	0	50
与那国	与那国町与那国125	159	6	165	98	0	0		0	0	31
八重山圏域計		3,391	110	3,501	2,212	99	0	1	1	10	171
離島計(A)		13,773	176	13,949	7,637	351	0	7	1	28	606
沖縄県計(B)		49,357	377	49,734	86,051	937	11	24	8	159	3,659
構成比(%) (A)/(B)		27.9	46.7	28.0	8.9	37.5	0.0	29.2	12.5	17.6	16.6

資料：農林水産部 農政経済課

(9) 離島市町村別農業農村整備の実績

平成29年3月31日現在

市町村名	水源整備			かんがい施設整備			ほ場整備		
	要整備量 A (ha)	整備済 B (ha)	整備率 B / A (%)	要整備量 A (ha)	整備済 B (ha)	整備率 B / A (%)	要整備量 A (ha)	整備済 B (ha)	整備率 B / A (%)
伊平屋村	350.0	319.4	91.3	350.0	267.8	76.5	350.0	276.6	79.0
伊是名村	541.0	541.0	100.0	541.0	491.7	90.9	511.9	507.6	99.2
伊江村	1,090.0	1,055.1	96.8	1,090.0	623.9	57.2	698.8	144.0	20.6
北部圏域計	1,981.0	1,915.5	96.7	1,981.0	1,383.4	69.8	1,560.7	928.2	59.5
久米島町	1,710.0	964.8	56.4	1,710.0	754.2	44.1	1,431.1	1,187.0	82.9
渡嘉敷村	15.0	2.6	17.3	15.0	5.4	36.0	15.0	15.0	100.0
座間味村	8.0	6.0	75.0	8.0	7.0	87.5	4.8	3.0	62.5
栗国村	136.0	69.6	51.2	136.0	0.0	0.0	124.0	124.0	100.0
渡名喜村	22.0	8.5	38.6	22.0	12.5	56.8	22.0	21.0	95.5
南大東村	1,830.0	462.1	25.3	1,830.0	222.4	12.2	1,830.0	875.9	47.9
北大東村	542.0	345.0	63.7	542.0	215.8	39.8	542.0	504.5	93.1
中南部圏域計	4,263.0	1,858.6	43.6	4,263.0	1,217.3	28.6	3,968.9	2,730.4	68.8
宮古島市	10,793.0	8,964.2	83.1	10,793.0	7,281.3	67.5	10,017.6	5,812.3	58.0
多良間村	983.0	342.0	34.8	983.0	102.9	10.5	645.7	540.2	83.7
宮古圏域計	11,776.0	9,306.2	79.0	11,776.0	7,384.2	62.7	10,663.3	6,352.5	59.6
石垣市	5,390.0	4,637.8	86.0	5,390.0	3,949.4	73.3	3,582.4	2,607.4	72.8
竹富町	2,060.0	340.1	16.5	2,060.0	329.1	16.0	943.2	598.7	63.5
与那国町	536.0	25.4	4.7	536.0	28.8	5.4	392.3	270.1	68.9
八重山圏域計	7,986.0	5,003.3	62.7	7,986.0	4,307.3	53.9	4,917.9	3,476.2	70.7
離島計	26,006.0	18,083.6	69.5	26,006.0	14,292.2	55.0	21,110.8	13,487.3	63.9
県計	38,600.0	23,969.6	62.1	38,600.0	18,604.6	48.2	32,800.0	20,232.8	61.7

資料：農林水産部 村づくり計画課

(10) 離島市町村別農業産出額(推計)

平成27年1月～平成27年12月(単位:千万円)

区分 市町村名	耕 種									畜 産								加 工 農産物 (C)	農 業 産出額 (A)+(B)+(C)	
	米	麦類 雑穀 豆類	いも類	野菜	果実	花き	工芸 農作物	その他 作物	耕種 小計 (A)	肉用牛	乳用牛	うち 生乳	豚	鶏	うち 鶏卵	うち ブロイラー	その他 畜産物			畜産 小計 (B)
伊平屋村	6	0	2	3	2	-	19	0	33	11	0	X	-	0	X	-	0	11	-	45
伊是名村	5	-	0	5	0	-	46	0	55	8	-	-	-	-	-	-	0	8	-	63
伊江村	-	0	5	38	1	94	92	0	231	159	14	13	-	0	-	X	-	173	0	404
北部 圏域計	11	0	7	46	3	94	157	0	319	178	14	13	-	0	-	-	0	192	0	512
渡嘉敷村	0	-	-	-	-	X	0	X	0	-	-	-	X	0	X	X	X	0	0	0
座間味村	-	-	-	-	-	-	-	-	-	-	-	-	-	-	-	-	-	-	-	0
粟国村	-	1	-	1	-	-	5	-	6	11	-	-	-	-	-	-	-	11	0	17
渡名喜村	-	0	-	1	-	-	-	-	1	-	-	-	-	-	-	-	-	-	-	1
久米島町	0	2	26	21	6	32	118	1	206	90	-	-	X	1	X	X	X	91	0	297
北大東村	-	1	2	15	-	-	49	-	66	-	-	-	-	-	-	-	-	-	-	66
南大東村	-	-	-	39	-	-	159	-	198	-	-	-	-	-	-	-	-	-	0	198
中南部 圏域計	0	4	28	77	6	32	331	1	477	101	-	-	X	1	X	X	X	102	0	579
宮古島市	-	3	8	141	45	X	912	X	1,117	333	-	-	X	13	X	X	X	347	0	1,463
多良間村	-	0	-	2	-	-	58	0	59	108	-	-	X	-	-	-	X	108	0	167
宮古 圏域計	-	3	8	143	45	0	970	0	1,176	441	-	-	X	13	X	X	X	455	0	1,630
石垣市	26	0	5	50	55	12	152	16	317	594	65	61	19	15	15	-	1	693	0	1,010
竹富町	5	1	1	6	17	X	65	X	104	134	10	9	-	0	X	-	0	144	0	249
与那国町	1	-	0	4	1	-	25	0	31	1	-	-	X	0	X	-	X	1	1	34
八重山 圏域計	32	1	6	60	73	12	242	16	452	729	75	70	19	15	15	-	1	838	1	1,293
離島計 (A)	43	8	49	326	127	138	1,700	17	2,424	172	89	83	19	29	15	0	1	1,587	-	4,014
沖縄県計 (B)	50	20	100	1,220	570	1,070	1,960	100	5,230	1,870	450	420	1,200	710	550	150	20	4,250	0	9,350
構成比 (%) (A)/(B)	86.0	40.0	49.0	26.7	22.3	12.9	86.7	17.0	46.4	9.2	19.8	19.8	1.6	4.1	2.7	0.0	5.0	37.3	0.0	42.9

端数処理のため、内訳と合計とが一致しない場合がある。

資料：農林水産省「市町村別農業産出額」、沖縄総合事務局農林水産部「第45次沖縄農林水産統計年報」

注) 統計表中に使った符号は次のとおりである。

「-」...事実のないもの

「0」...単位に満たないもの

「X」...秘密保護上統計数値を公表しないもの

(11) 島別家畜・家きんの飼養戸数及び頭羽数

平成28年12月31日現在

島名	市町村名	肉用牛(頭)		乳用牛(頭)		馬(頭)		豚(頭)		山羊(頭)		採卵鶏(羽)		ブロイラー(羽)		水牛(頭)	
		戸数	頭数	戸数	頭数	戸数	頭数	戸数	頭数	戸数	頭数	戸数	羽数	戸数	羽数	戸数	頭数
伊平屋島	伊平屋村	14	320	0	0	0	0	1	47	31	159	1	41	0	0	0	0
野南島		0	0	0	0	0	0	0	0	5	22	0	0	0	0	0	0
伊是名島	伊是名村	6	258	0	0	0	0	5	137	27	152	4	30	0	0	0	0
伊江島	伊江村	149	4,440	3	70	7	30	2	16	22	153	3	61	0	0	0	0
北部圏域計		169	5,018	3	70	7	30	8	200	85	486	8	132	0	0	0	0
津堅島	うるま市	0	0	0	0	0	0	0	0	3	9	1	4	0	0	0	0
久高島	南城市	3	20	0	0	0	0	0	0	0	0	0	0	0	0	0	0
渡嘉敷島	渡嘉敷村	0	0	0	0	1	1	1	48	4	8	3	29	0	0	0	0
座間味島		1	7	0	0	0	0	0	0	2	15	0	0	0	0	0	0
阿嘉島	座間味村	0	0	0	0	0	0	0	0	0	0	0	0	0	0	0	0
慶留間島		0	0	0	0	0	0	0	0	0	0	0	0	0	0	0	0
粟国島	粟国村	24	308	0	0	1	7	0	0	17	109	0	0	0	0	0	0
渡名喜島	渡名喜村	0	0	0	0	0	0	0	0	1	3	0	0	0	0	0	0
久米島	久米島町	104	2,989	0	0	1	4	3	60	81	291	3	1,770	2	4,300	0	0
奥武島		0	0	0	0	0	0	0	0	0	0	0	0	0	0	0	0
北大東島	北大東村	0	0	0	0	0	0	0	0	15	69	0	0	0	0	0	0
南大東島	南大東村	0	0	0	0	0	0	0	0	17	85	1	550	0	0	0	0
中南部圏域計		132	3,324	0	0	3	12	4	108	140	589	8	2,353	2	4,300	0	0
宮古島	宮古島市	815	10,456	1	120	8	47	8	436	89	582	9	31,950	0	0	0	0
池間島		0	0	0	0	0	0	0	0	0	0	0	0	0	0	0	0
大神島		0	0	0	0	0	0	0	0	0	0	0	0	0	0	0	0
来間島		0	0	0	0	0	0	0	0	0	0	0	0	0	0	0	0
伊良部島		14	156	0	0	0	0	1	5	0	0	0	0	0	0	0	0
下地島		0	0	0	0	0	0	0	0	0	0	0	0	0	0	0	0
多良間島	多良間村	86	3,065	0	0	0	0	2	74	65	556	0	0	0	0	0	0
水納島		1	155	0	0	0	0	0	0	0	0	0	0	0	0	0	0
宮古圏域計		916	13,832	1	120	8	47	11	515	154	1,138	9	31,950	0	0	0	0
石垣島	石垣市	501	22,648	6	215	41	206	10	5,190	82	842	12	47,490	3	1,375	2	4
竹富島	竹富町	8	212	0	0	1	4	0	0	4	20	1	19	0	0	2	37
西表島		46	1,653	0	0	6	8	3	29	38	147	31	285	0	0	0	0
由布島		0	0	0	0	1	1	0	0	0	0	1	1	0	0	1	46
鳩間島		1	4	0	0	0	0	0	0	0	0	0	0	0	0	0	0
小浜島		24	764	0	0	8	12	0	0	21	109	7	50	0	0	1	3
黒島		57	2,864	1	1	0	0	0	0	6	11	0	0	0	0	0	0
新城島(上地)		0	0	0	0	0	0	0	0	0	0	0	0	0	0	0	0
新城島(下地)		1	104	0	0	0	0	0	0	0	0	0	0	0	0	0	0
波照間島		15	269	0	0	0	0	0	0	28	291	0	0	0	0	0	0
嘉弥真島		0	0	0	0	0	0	0	0	0	0	0	0	0	0	0	0
与那国島		与那国町	33	926	0	0	31	196	2	55	28	137	3	287	0	0	0
八重山圏域計		686	29,444	7	216	88	427	15	5,274	207	1,557	55	48,132	3	1,375	6	90
離島計(A)		1,903	51,618	11	406	106	516	38	6,097	586	3,770	80	82,567	5	5,675	6	90
沖縄県計(B)		2,489	71,956	73	4,300	161	690	311	211,452	1,393	9,747	352	1,459,384	24	583,239	12	116
離島構成比(%) (A)/(B)		1	1	0	0	1	1	0	0	0	0	0	0	0	0	1	1

資料:農林水産部畜産課

ブロイラー…肉鶏の一品種。

(1 2) 島別牧場の現状

平成27年12月31日現在

島名	市町村名	牧場数(箇所)			牧 場 面 積				飼 養 頭 数			主 要 施 設						
		総数 (箇所)	個人営 (箇所)	団体営 (箇所)	総面積 (ha)	放牧地 (ha)	採草地 (ha)	その他 (ha)	総数 (頭)	放牧頭数 (頭)	成雌頭数 (頭)	生産 頭数 (頭)	畜舎 (棟)	保護舎 (棟)	水飲場 (箇所)	薬浴 施設 (箇所)	サイロ (基)	
伊平屋島	伊平屋村	1	1	0	20	20	0	0	190	25	165	104	15		15	0	0	
野甫島		0	0	0	0	0	0	0	0	0	0	0	0	0	0	0	0	
伊是名島	伊是名村	1	1	0	3	3	0	0	116	71	45	81	3	0	0	0	0	
伊江島	伊江村	0	0	0	0	0	0	0	0	0	0	0	0	0	0	0	0	
水納島	本部町	0	0	0	0	0	0	0	6	0	6	3	1	0	0	0	0	
北部圏域計		2	2	0	23	23	0	0	312	96	216	188	19	0	15	0	0	
津堅島	うるま市	0	0	0	0	0	0	0	0	0	0	0	0	0	0	0	0	
久高島	南城市	1	0	1	4	0	4	0	14	0	14	11	1	0	0	0	0	
粟国島	粟国村	1	0	1	27	22	4	1	0	0	0	0	0	0	0	0	0	
渡名喜	渡名喜村	0	0	0	0	0	0	0	0	0	0	0	0	0	0	0	0	
座間味島	座間味村	1	1	0	6	6	0	0	13	0	13	0	2	0	7	1	0	
阿嘉島		0	0	0	0	0	0	0	0	0	0	0	0	0	0	0	0	
慶留間島		0	0	0	0	0	0	0	0	0	0	0	0	0	0	0	0	
渡嘉敷島	渡嘉敷村	0	0	0	0	0	0	0	0	0	0	0	0	0	0	0	0	
久米島	久米島町	0	0	0	0	0	0	0	0	0	0	0	0	0	0	0	0	
奥武島		0	0	0	0	0	0	0	0	0	0	0	0	0	0	0	0	
オー八島		0	0	0	0	0	0	0	0	0	0	0	0	0	0	0	0	
北大東島	北大東村	0	0	0	0	0	0	0	0	0	0	0	0	0	0	0	0	
南大東島	南大東村	0	0	0	0	0	0	0	0	0	0	0	0	0	0	0	0	
中南部圏域計		3	1	2	36	28	8	1	27	0	27	11	3	0	7	1	0	
宮古島	宮古島市	0	0	0	0	0	0	0	0	0	0	0	0	0	0	0	0	
池間島		0	0	0	0	0	0	0	0	0	0	0	0	0	0	0	0	
大神島		0	0	0	0	0	0	0	0	0	0	0	0	0	0	0	0	
来間島		0	0	0	0	0	0	0	0	0	0	0	0	0	0	0	0	
伊良部島		0	0	0	0	0	0	0	0	0	0	0	0	0	0	0	0	
下地島		0	0	0	0	0	0	0	0	0	0	0	0	0	0	0	0	
多良間島	多良間村	86	86	0	401	84	316	1	3,000	1,266	1,734	1,333	38	14	86	0	0	
水納島		1	1	0	25	10	15	0	150	50	100	70	1		1	0	0	
宮古圏域計		87	87	0	426	94	331	1	3,150	1,316	1,834	1,403	39	14	87	0	0	
石垣島	石垣市	500	498	2	2,553	397	1,561	595	12,248		12,248	9,591	128	0	0	0	0	
竹富島	竹富町	10	10	0	128	110	18	0	213	61	152	81	0	0	0	0	0	
西表島		48	48	0	386	207	173	6	1,696	657	1,039	521	0	0	0	0	0	
由布島		0	0	0	0	0	0	0	0	0	0	0	0	0	0	0	0	
鳩間島		1	1	0	0	0	0	0	0	0	0	0	0	0	0	0	0	
小浜島		26	26	0	98	37	58	2	754	280	474	310	0	0	0	0	0	
黒島		56	56	0	749	446	178	126	2,614	975	1,639	699	0	0	0	0	0	
新城島 (上地)		0	0	0	0	0	0	0	0	0	0	0	0	0	0	0	0	
新城島 (下地)		2	1	1	96	58	38	0	151	42	109	54	0	0	0	0	0	
波照間島		15	15	0	35	10	24	1	349	167	182	66	0	0	0	0	0	
嘉弥真島		0	0	0	0	0	0	0	0	0	0	0	0	0	0	0	0	
外離島		0	0	0	0	0	0	0	0	0	0	0	0	0	0	0	0	
与那国島		与那国町	38	35	3	518	321	172	25	668	47	621	385	82	0	94	0	0
八重山圏域計		696	690	6	4,563	1,588	2,221	755	18,693	2,229	16,464	11,707	210	0	94	0	0	
離島計		788	780	8	5,049	1,732	2,560	757	22,182	3,641	18,541	13,309	271	14	203	1	0	

資料：企画部地域・離島課（市町村報告による）

サイロ・・・農作物・家畜の飼料を貯蔵する円筒形の倉庫

5 森林資源量

(1) 離島市町村別民有林の森林資源概況及び林道

平成29年12月10日現在
(単位 面積：ha 材積：千m³)

区分 市町村名	総数		立木地															無立木地						林道										
			合計					人工林					天然林					竹林		更新		ギンネム		林道	林道									
			計		針葉樹林		広葉樹林			計		針葉樹林		広葉樹林			計		針葉樹林		広葉樹林	計		伐採跡地		未立木地		困難地		ヤシ等		延長	密度	
			面積	材積	面積	材積	面積	材積	面積	材積	面積	材積	面積	材積	面積	材積	面積	材積	面積	材積	面積	材積	面積	材積	面積	材積	面積	材積	面積	材積	(km)	(m/ha)		
伊平屋村	1,210	132	955	127	385	58	570	69	329	55	257	43	71	12	627	73	128	15	499	57	0	0	37	0	0	0	37	0	175	5	43	0	4	3
伊是名村	375	38	272	33	181	22	91	10	61	7	9	1	52	6	210	25	172	21	38	4	0	0	33	0	0	0	33	0	66	6	4	0	0	0
伊江村	119	8	78	8	1	0	76	8	41	5	1	0	40	5	36	3	1	0	36	3	0	0	31	0	0	0	31	0	0	0	11	0	0	0
北部 圏域計	1,704	178	1,305	168	567	80	737	87	431	67	267	44	163	23	873	101	301	36	573	64	0	0	101	0	0	0	101	0	241	11	58	0	4	2
栗国村	246	4	36	4	7	0	29	3	17	1	7	0	10	1	19	2	0	0	19	2	0	0	201	0	0	0	201	0	5	0	4	0	0	0
渡名喜村	242	3	48	2	12	1	35	2	5	0	1	0	5	0	42	2	12	1	31	1	1	0	49	0	0	0	49	0	143	1	1	0	3	12
座間味村	1,359	226	990	224	636	141	354	83	474	107	379	81	95	26	516	117	258	61	259	56	0	0	66	0	0	0	66	0	254	2	48	0	11	8
渡嘉敷村	1,730	381	1,326	373	753	176	573	196	402	78	342	57	60	21	924	294	410	119	514	175	0	0	85	0	0	0	85	0	305	9	14	0	11	6
久米島町	2,361	733	2,027	723	718	263	1,309	460	278	120	124	58	154	62	1,749	603	594	204	1,155	399	18	4	78	0	0	0	78	0	228	6	10	0	1	1
北大東村	388	14	76	13	10	2	65	11	43	8	6	1	37	7	32	5	4	1	28	4	0	0	156	0	0	0	156	0	96	0	60	0	0	0
南大東村	866	141	385	141	48	22	337	119	46	21	0	0	46	21	339	120	48	22	291	99	0	0	176	0	0	0	176	0	209	0	95	0	0	0
中南部 圏域計	7,193	1,502	4,888	1,480	2,184	605	2,704	875	1,288	336	858	198	408	138	3,622	1,144	1,328	407	2,296	737	20	4	812	0	0	0	812	0	1,241	18	232	0	26	4
宮古島市	3,365	222	2,301	217	394	62	1,907	156	890	86	264	37	626	48	1,411	132	131	24	1,281	108	0	0	202	0	7	0	195	0	355	4	506	0	0	0
多良間村	668	51	460	51	31	3	429	48	111	11	8	1	103	10	348	41	23	2	325	38	0	0	85	0	0	0	85	0	0	0	123	0	0	0
宮古 圏域計	4,033	273	2,761	268	425	65	2,336	204	1,001	97	272	38	729	58	1,759	173	154	26	1,606	146	0	0	287	0	7	0	280	0	355	4	629	0	0	0
石垣市	8,919	1,538	8,638	1,538	1,165	295	7,472	1,243	1,178	284	821	249	357	35	7,460	1,254	344	46	7,116	1,208	116	0	34	0	4	0	30	0	51	0	80	0	23	3
竹富町	2,231	251	2,005	248	218	37	1,787	211	199	33	72	15	128	18	1,805	215	146	23	1,659	192	3	0	51	0	2	0	49	0	41	3	131	0	0	0
与那国町	1,091	126	798	110	50	10	748	100	97	15	46	10	51	5	701	95	4	1	697	95	30	0	12	0	1	0	11	0	123	16	129	0	5	4
八重山 圏域計	12,241	1,915	11,441	1,896	1,433	342	10,007	1,554	1,474	332	939	274	536	58	9,966	1,584	494	70	9,472	1,495	149	0	97	0	7	0	90	0	215	19	340	0	27	2
離島計 (A)	25,171	3,868	20,395	3,812	4,609	1,082	15,784	2,720	4,172	832	2,338	554	1,838	277	16,220	2,982	2,275	539	13,947	2,442	169	4	1,297	0	14	0	1,283	0	2,052	52	1,259	0	57	2
沖縄県計 (B)	74,757	9,321	65,438	9,142	17,384	2,521	48,054	6,620	10,210	1,531	6,287	1,082	3,943	449	55,228	7,610	11,118	1,440	44,108	6,171	185	3,819	41	3,578	3,834	180	1,581	300	4	19.0	56.4	0.0	4.0	
構成比 (%) (A)/(B) ×100	33.7	41.5	31.2	41.7	26.5	43.3	32.8	41.1	40.9	54.3	37.3	51.2	46.6	61.7	29.4	39.2	20.5	37.5	31.6	39.8	91.1	0.0	35.8	0.0	34.1	0.0	35.8	0.0	52.2	28.8	79.6	0.0	19.0	56.4

資料：農林水産部 森林管理課

注) 合計と内訳の割合が一致しないのは四捨五入によるものである。

ギンネム・・・マメ科の常緑小高木

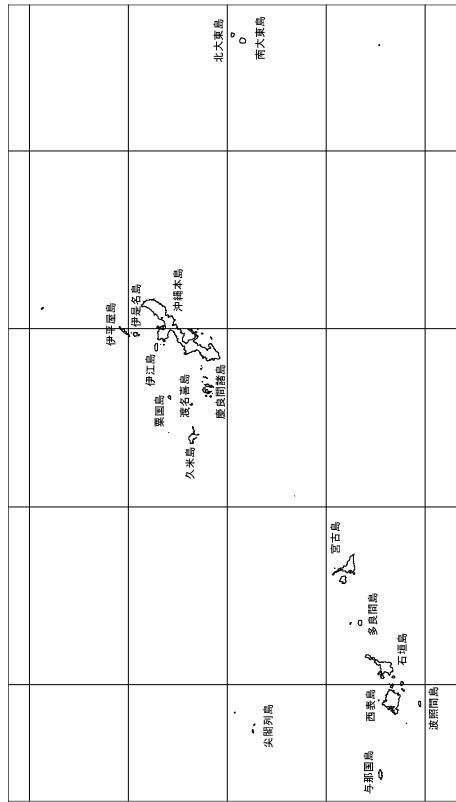
6 漁 業

(1) 離島市町村別年齢階級別15歳以上の漁業就業者数

漁業就業者 市町村名	15歳以上の漁業就業者数(人)					男(平成25年)(人)				女(平成25年)(人)			
	平成5年 11月1日	10年 11月1日	15年 11月1日	20年 11月1日	25年 11月1日	計	15~ 29歳	30~ 59歳	60歳 以上	計	15~ 29歳	30~ 59歳	60歳 以上
伊平屋村	77	70	79	107	62	58	8	36	14	4	0	3	1
伊是名村	137	96	92	85	88	81	3	51	27	7	0	3	4
伊江村	78	92	85	81	63	62	0	39	23	1	0	0	1
北部圏域計	292	258	256	273	213	201	11	126	64	12	0	6	6
粟国村	31	26	28	29	22	22	0	12	10	0	0	0	0
渡名喜村	63	79	75	61	62	62	0	25	37	0	0	0	0
座間味村	57	57	61	61	66	64	4	34	26	2	0	2	0
渡嘉敷村	40	38	29	23	15	15	0	12	3	0	0	0	0
久米島町	203	186	162	209	219	215	21	132	62	4	0	3	1
北大東村	10	14	15	14	12	12	0	6	6	0	0	0	0
南大東村	20	21	28	26	17	17	0	10	7	0	0	0	0
中南部圏域計	424	421	398	423	413	407	25	231	151	6	0	5	1
宮古島市	895	838	581	441	456	448	8	226	214	8	0	2	6
多良間村	38	51	39	7	15	13	0	4	9	2	0	1	1
宮古圏域計	933	889	620	448	471	461	8	230	223	10	0	3	7
石垣市	445	412	356	309	275	268	18	166	84	7	0	5	2
竹富町	131	139	109	80	48	38	4	19	15	10	0	7	3
与那国町	52	45	38	34	39	37	0	22	15	2	0	1	1
八重山圏域計	628	596	503	423	362	343	22	207	114	19	0	13	6
離島計(A)	2,277	2,164	1,777	1,567	1,459	1,412	66	794	552	47	0	27	20
県計(B)	5,011	4,719	4,283	3,929	3,731	3,618	209	2,042	1,367	113	7	61	45
構成比(%) (A)/(B)×100	45.4	45.9	41.5	39.9	39.1	39.0	31.6	38.9	40.4	41.6	0.0	44.3	44.4

資料：農林水産省「2013年漁業センサス第3巻海面漁業に関する統計(市区町村編)」

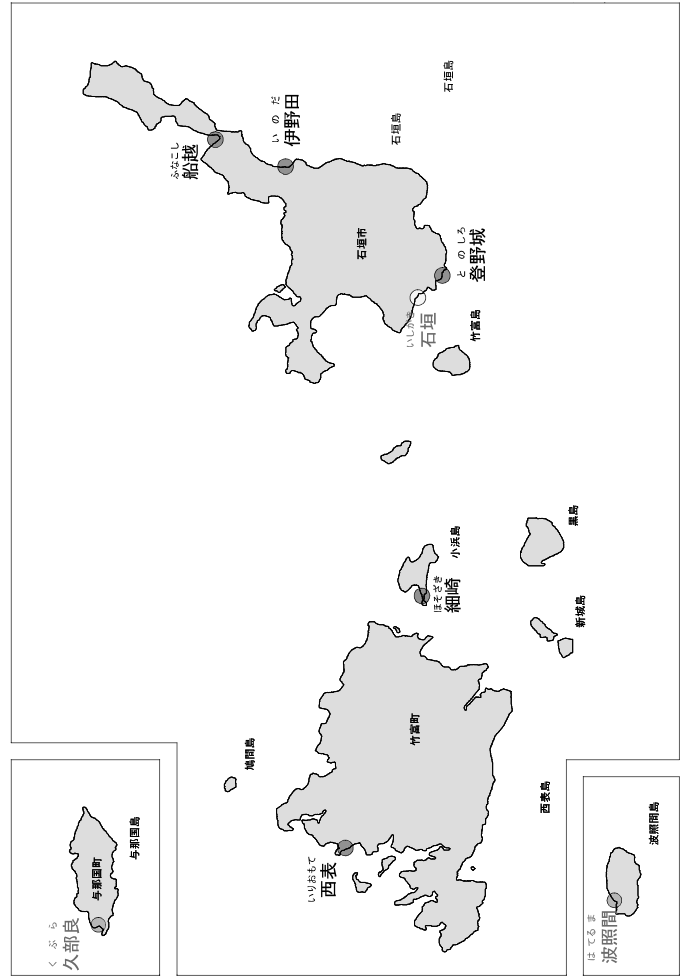
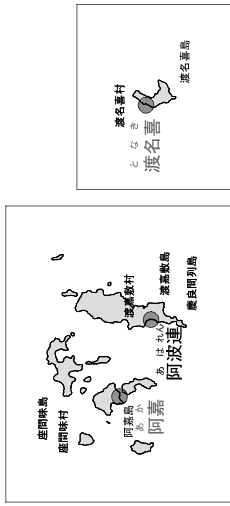
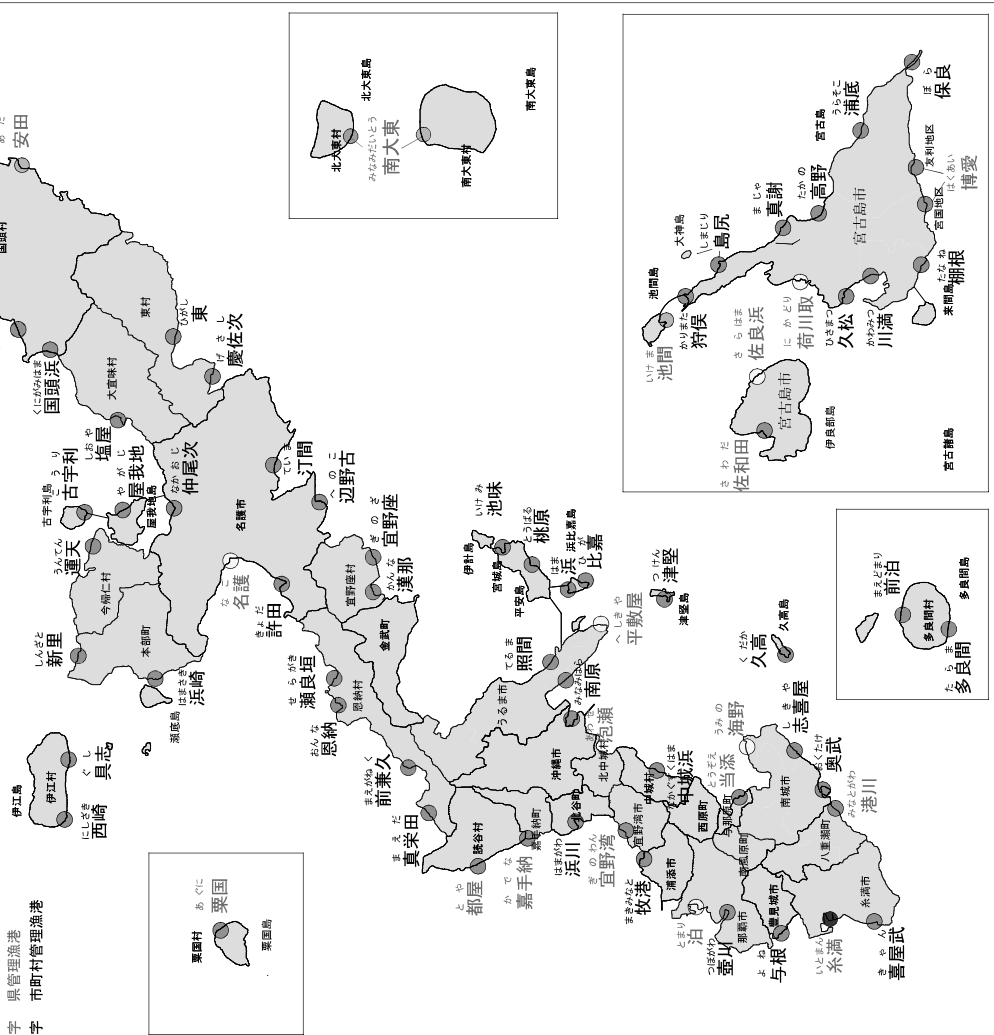
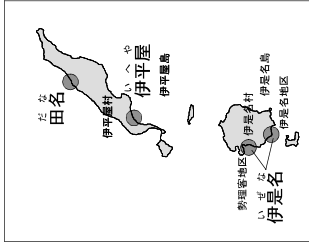
沖繩県位置図



沖繩県漁港位置図 (平成29年 3月31日現在)

種類	区分	県	管理	市町村管理	計
第一種漁港	1	2	6	0	7
第二種漁港	7	—	—	—	7
第三種漁港	1	—	—	—	1
第四種漁港	7	—	—	—	7
計	27	—	6	0	87

- 第一種漁港
- 第二種漁港
- 第三種漁港
- 第四種漁港
- 飛文字 県管理漁港
- 黒文字 市町村管理漁港



(3) 島別指定漁港の状況

施設現状：平成29年 3月31日現在
 利用実績船数：平成27年 12月31日現在

島名	漁港名	種別	管理者	施設現況			利用実績船数					事業名 (平成29年度実施)	
				外郭施設 (m)	係留施設 (m)	泊地 (㎡)	総数 (隻)	無動力 (隻)	動力 (隻)	所属内訳(隻)			
										地元	地元外		
伊平屋島	伊平屋	1	伊平屋村	1,137	270	33,556	50	0	50	40	11	漁村	
	田名			1,167	170	22,230	27	0	27	23	4	漁村	
伊是名島	伊是名		伊是名村	2,829	815	37,210	58	0	58	33		海岸、地域	
伊江島	具志		伊江村	1,886	761	54,005	77	0	77	76	1		
	西崎	719		262	15,370	13	0	13	13	0			
北部圏域計				7,737	2,278	162,371	225	0	225	185	16		
津堅島	津堅	1	うるま市	356	353	9,928	148	0	148	79	69		
久高島	久高		南城市	1,129	280	13,067	49	0	49	36	13	漁村	
粟国島	粟国		沖縄県		777	200	3,590	38	0	38	28	10	保全
渡名喜島	渡名喜				3,098	745	107,317	108	0	108	85	23	生産
阿嘉島	阿嘉				1,840	381	54,291	144	0	144	19	125	生産、保全
渡嘉敷島	阿波連			渡嘉敷村	902	238	12,372	70	0	70	47	23	保全
久米島	仲里	4	沖縄県	4,543	1,436	113,976	134	0	134	124	10	流通、保全、強化	
	儀間	1	久米島町	764	291	25,000	55	0	55	34	21	保全	
	鳥島			1,083	279	22,620	30	0	30	30	0		
	具志川			154	20	1,450	6	0	6	6	0		
南大東島	南大東	4	沖縄県	1,117	515	54,876	194	0	194	27	167	生産	
北大東島	南大東			0	0	0	21	0	21	21	0	生産	
中南部圏域計				15,763	4,738	418,487	997	0	997	536	461		
宮古島	荷川取	2	沖縄県	1,831	859	23,480	227	0	227	62	165	生産、保全	
	博愛			1,432	271	13,470	26	0	26	26	0	漁村、保全	
	狩俣	1	宮古島市	733	260	10,713	57	0	57	36	21		
	真謝			634	228	9,388	56	0	56	26	30		
	高野			1,351	200	19,700	42	0	42	24	18		
	浦底			864	130	12,227	21	0	21	21	0		
	保良			578	130	7,755	21	0	21	21	0		
	棚根			0	246	7,005	9	0	9	7	2		
	川満			746	180	10,900	8	0	8	8	0		
	久松			1,143	761	55,345	69	0	69	69	0		
	島尻			1,622	303	10,294	29	0	29	14	15		
大神島	島尻	1		587	108	7,060	14	0	14	7	7		
池間島	池間	4		1,354	1,118	109,198	83	0	83	78	5	生産	
伊良部島	佐良浜	2	沖縄県	2,500	1,266	60,663	94	0	94	82	12		
	佐和田			959	169	7,979	14	0	14	14	0	保全	
多良間島	前泊	1	多良間村	0	30	0	25	0	25	7	18		
	多良間		沖縄県	825	150	7,250	29	0	29	26	3		
宮古圏域計				17,159	6,409	372,427	824	0	824	528	296		
石垣島	石垣	2	沖縄県	3,871	1,807	198,653	245	0	245	220	25	保全	
	登野城	1	石垣市	2,389	995	65,360	169	0	169	152	17	生産	
	船越			618	93	8,060	50	0	50	29	21		
	伊野田			843	135	8,780	31	0	31	20	11		
西表島	西表	4	沖縄県	663	180	15,022	45	0	45	24	21		
小浜島	細崎			1,153	270	14,230	30	0	30	13	18		
波照間島	波照間			1,698	562	56,981	37	0	37	21	16	強化	
与那国島	久部良			2,163	1,306	92,336	41	0	41	41	0	保全、漁村	
八重山圏域計				13,398	5,348	459,422	648	0	648	520	129		
離島計(A)				54,057	18,773	1,412,707	2,694	0	2,694	1,769	902		
県計(B)				109,217	38,075	2,884,661	6,226	0	6,226	4,397	1,829		
構成比(%) (A)/(B) × 100				49.5	49.3	49.0	43.3	0.0	43.3	40.2	49.3		

資料：農林水産部 漁港漁場課

注) 1. 種別は次のとおりである。(合計87港)

「1」・・・第1種漁港：その利用の範囲が地元の漁業を主とするもの(漁港数72港)

「2」・・・第2種漁港：その利用の範囲が第1種漁港より広く、第3種に属しないもの(漁港数7港)

「3」・・・第3種漁港：その利用の範囲が全国的なもの(漁港数1港)

「4」・・・第4種漁港：離島、その他辺地において漁場の開発又は漁船の避難上特に必要なもの(漁港数7港)

2. 事業名欄記載の「流通」とは水産流通基盤整備事業、「生産」とは水産生産基盤整備事業、「保全」とは水産物供給基盤機能保全事業、「強化」とは漁港施設機能強化事業、「漁村」とは漁村再生交付金事業、「海岸」とは海岸保全施設整備事業、「地域」とは地域水産物供給基盤整備事業のことである。

(4) 根拠地(市町村)別の動力漁船勢力

平成29年8月29日現在

市町村名	(総数) 隻数	5 t 未満 (小計) 隻数	5 t 以 上								
			(小計) 隻数	5 ~ 9.99 t 隻数	10 ~ 14.99 t 隻数	15 ~ 19.99 t 隻数	20 ~ 29.99 t 隻数	30 ~ 49.99 t 隻数	50 ~ 99.99 t 隻数	100 ~ 199.99 t 隻数	200 t 以 上 隻数
伊平屋村	67	59	8	7	0	1	0	0	0	0	0
伊是名村	58	58	0	0	0	0	0	0	0	0	0
伊江村	83	61	22	19	1	2	0	0	0	0	0
北部圏域計	208	178	30	26	1	3	0	0	0	0	0
粟国村	28	27	1	0	1	0	0	0	0	0	0
渡名喜村	82	82	0	0	0	0	0	0	0	0	0
座間味村	83	78	5	3	2	0	0	0	0	0	0
渡嘉敷村	73	71	2	2	0	0	0	0	0	0	0
久米島町	244	219	25	22	2	1	0	0	0	0	0
北大東村	22	22	0	0	0	0	0	0	0	0	0
南大東村	28	27	1	1	0	0	0	0	0	0	0
中南部圏域計	560	526	34	28	5	1	0	0	0	0	0
宮古島市	508	477	31	22	6	3	0	0	0	0	0
多良間村	34	31	3	1	1	1	0	0	0	0	0
宮古圏域計	542	508	34	23	7	4	0	0	0	0	0
石垣市	419	380	39	31	6	2	0	0	0	0	0
竹富町	97	96	1	1	0	0	0	0	0	0	0
与那国町	46	41	5	5	0	0	0	0	0	0	0
八重山圏域計	562	517	45	37	6	2	0	0	0	0	0
離島計(A)	1,872	1,729	143	114	19	10	0	0	0	0	0
県計(B)	5,142	4,494	648	406	130	108	0	0	1	1	2
構成比(%) (A)/(B)×100	36.41	38.47	22.07	28.08	14.62	9.26	0	0	0	0	0

資料：農林水産部 水産課

(5) 離島市町村別漁獲量の推移

(単位：t)

年度 市町村名	H16年	H17年	H18年	H19年	H20年	H21年	H22年	H23年	H24年	H25年	H26年	H27年
伊平屋村	14	11	11	20	25	45	20	38	26	11	8	9
伊是名村	127	112	75	51	47	52	50	46	42	39	43	43
伊江村	617	601	492	558	520	388	352	490	495	406	394	410
北部圏域計	758	724	578	629	592	485	422	574	563	456	445	462
粟国村	117	93	83	81	73	37	20	27	19	13	18	38
渡名喜村	362	249	244	226	250	230	211	216	154	159	179	176
座間味村	162	67	50	43	32	35	41	44	45	44	61	43
渡嘉敷村	41	37	44	42	57	48	52	44	45	42	44	30
久米島町	372	312	362	388	606	464	555	382	575	596	650	686
北大東村	27	33	31	29	27	25	26	26	33	16	21	29
南大東村	91	46	71	117	92	96	99	94	92	81	102	104
中南部圏域計	1,172	837	885	926	1,137	935	1,004	833	963	951	1,075	1,106
宮古島市	1,872	1,911	1,710	1,641	1,616	1,567	1,200	1,051	863	902	882	1,142
多良間村	29	24	38	48	43	32	52	15	15	6	3	3
宮古圏域計	1,901	1,935	1,748	1,689	1,659	1,599	1,252	1,066	878	908	885	1,145
石垣市	1,226	1,284	1,112	1,124	907	850	873	951	936	959	1,211	1,117
竹富町	82	70	65	72	69	70	66	59	53	38	69	50
与那国町	105	116	107	101	130	107	171	171	148	108	125	159
八重山圏域計	1,413	1,470	1,284	1,297	1,106	1,027	1,110	1,181	1,137	1,105	1,405	1,326
離島計(A)	5,244	4,966	4,495	4,541	4,494	4,046	3,788	3,654	3,541	3,420	3,810	4,039
県計(B)	18,355	18,457	18,650	16,749	16,902	15,314	14,812	14,838	15,295	15,294	15,317	16,684
構成比(%) (A)/(B) × 100	28.6	26.9	24.1	27.1	26.6	26.4	25.6	24.6	23.2	22.4	24.9	24.2

資料：沖縄総合事務局 農林水産部「第45次沖縄農林水産統計年報」平成27年～平成28年
注) 合計と内訳の割合が一致しないのは四捨五入によるものである。

(6) 離島市町村別魚種別漁獲量

平成28年1月～12月 (単位:t)

魚種 市町村名	計	魚類	その他の 水産動物類	海産ほ乳類 (いるか)	貝類	海藻類
伊平屋村	9	7	2	-	1	-
伊是名村	43	31	6	-	6	0
伊江村	410	162	241	-	5	-
北部圏域計	462	200	249	0	12	0
栗国村	38	38	-	-	-	-
渡名喜村	176	141	8	-	27	-
座間味村	43	33	2	-	7	-
渡嘉敷村	30	25	3	-	1	-
久米島町	686	415	10	-	5	255
北大東村	29	29	-	-	-	-
南大東村	104	104	0	-	-	-
中南部圏域計	1,106	785	23	-	40	255
宮古島市	1,142	1,091	42	-	8	-
多良間村	3	3	0	-	0	-
宮古圏域計	1,145	1,094	42	-	8	-
石垣市	1,117	939	108	-	48	22
竹富町	50	27	10	-	13	-
与那国町	159	159	-	-	-	-
八重山圏域計	1,326	1,125	118	-	61	22
離島計(A)	4,039	3,204	432	-	121	277
県計(B)	16,684	13,484	x	x	308	469
構成比(%) (A)/(B)×100	24.2	23.8	x	0.0	39.3	59.1

資料：沖縄総合事務局 農林水産部「第45次沖縄農林水産統計年報」平成27年～平成28年

注) 合計と内訳の割合が一致しないのは四捨五入によるものである。

統計表中に使った符号は次のとおりである。

「-」...事実のないもの

「0」...単位に満たないもの

(7) 離島市町村別海面養殖業の現況

平成28年1月1日～12月31日

養殖業現況 市町村名	経営体数 (経営体) 2013年	収穫量 (t)	生産額 (百万円)	左の内もずく		
				経営体数 (経営体)	収穫量 (t)	生産額 (百万円)
伊平屋村	32	602	X	X	576	X
伊是名村	46	X	X	X	546	X
伊江村	4	30	X	X	X	X
北部圏域計	82	632	X	X	X	X
栗国村	-	-	-	-	-	-
渡名喜村	6	X	X	-	-	-
座間味村	8	X	X	X	-	-
渡嘉敷村	2	2	X	X	X	X
久米島町	27	1,358	X	X	1,006	X
北大東村	-	-	-	-	-	-
南大東村	-	-	-	-	-	-
中南部圏域計	43	X	X	X	X	X
宮古島市	74	1,381	X	X	1,297	X
多良間村	-	-	-	-	-	-
宮古圏域計	74	1,381	X	X	1,297	X
石垣市	34	1,139	X	X	X	X
竹富町	7	X	X	X	X	X
与那国町	1	X	X	-	-	-
八重山圏域計	42	X	X	X	X	X
離島計(A)	241	X	X	X	X	X
県計(B)	776	15,897	8,177	X	14,445	2,645
構成比(%)						
(A)/(B)×100	31.1	X	X	X	X	X

資料：沖縄総合事務局 農林水産部「第45次沖縄農林水産統計年報」平成27年～平成28年

市町村別の生産額は公表されていない。

もずく養殖の経営体数については、「その他の海藻類養殖」に含まれるが、統計上もずく養殖と海ぶどう養殖経営体数が混在しているため、もずく養殖のみの統計データは抽出できない。

「-」...事実のないもの。

「」...単位に満たないもの。

「X」...秘密保護上統計数値を公表しないもの。但し、その数値は総数に含まれる。

(8) 離島市町村別漁業協同組合の現況

平成29年3月31日現在

市町村名	区分 組合名	正組合員資格日数 (日)	組合員数(人)													役員数(人)				主要事業実施状況																
			正組合員数(人)					准組合員数(人)								合計	常勤理事	非常勤理事	監事	職員数	信用貯金	購買貸付	販売受託	製氷・冷凍冷蔵	加工事業											
			漁業者	従事者	漁業生産組合	法人	計	漁地区内	民地区外	漁業施設利用相当者	法人	加工業者		漁業用無線利用者	その他											計										
												個人	法人																							
貯金	貸付	受託	受託	取	取	取	取	取	取	取	取	取	取	取																						
伊平屋村	伊平屋村漁協	90	40	0	0	0	40	45	0	0	0	0	0	0	0	45	85	1	5	2	8	9														
伊是名村	伊是名漁協	90	49	0	0	0	49	71	1	0	0	0	0	0	0	72	121	1	6	2	9	11														
伊江村	伊江漁協	120	42	9	0	0	51	29	0	0	0	0	0	0	0	29	80	1	4	2	7	8														
北部圏域計		300	131	9	0	0	140	145	1	0	0	0	0	0	0	146	286	3	15	6	24	28														
渡名喜村	渡名喜村漁協	90	60	3	0	0	63	14	0	0	0	0	0	0	0	14	77	0	7	3	10	4														
座間味村 粟国村	座間味村漁協	90	31	0	0	0	31	38	0	0	0	0	0	0	0	38	69	0	5	3	8	6														
渡嘉敷村	渡嘉敷漁協	90	27	0	0	0	27	31	0	0	0	0	0	0	0	31	58	0	7	3	10	5														
久米島町	久米島漁協	90	117	0	0	0	117	57	0	0	1	0	0	0	0	58	175	0	10	3	13	20														
中南部圏域計		360	235	3	0	0	238	140	0	0	1	0	0	0	0	141	379	0	29	12	41	35														
宮古島市 (池間島、伊良部島を除く)	宮古島漁協	90	84	0	0	0	84	309	0	0	0	0	0	0	0	309	393	1	6	3	10	12														
宮古島市 (池間島)	池間漁協	90	29	0	0	0	29	79	8	0	0	0	0	0	0	87	116	0	5	2	7	1														
宮古島市 (伊良部島)	伊良部漁協	90	32	55	0	0	87	232	22	0	0	0	0	0	0	254	341	1	8	3	12	7														
宮古圏域計		270	145	55	0	0	200	620	30	0	0	0	0	0	0	650	850	2	19	8	29	20														
石垣市 竹富町	八重山漁協	120	227	0	0	1	228	96	0	0	0	0	0	0	0	96	324	1	11	3	15	28														
与那国町	与那国町漁協	90	30	0	0	0	30	83	0	1	2	0	0	0	4	90	120	1	6	2	9	4														
八重山圏域計		210	257	0	0	1	258	179	0	1	2	0	0	0	4	186	444	2	17	5	24	32														
離島計(A)		12	768	67	0	1	836	1,084	31	1	3	0	0	0	4	1,123	1,959	7	80	31	118	115	0	0	12	0	11	7	12	9	5					
果計(B)		37	2,273	125	0	21	2,419	2,270	197	7	5	3	8	16	19	2,525	4,944	21	237	102	360	295	0	0	36	37	34	20	9							
構成比(A)/(B)×100		32.4	33.8	53.6	-	4.8	34.6	47.8	15.7	14.3	60.0	-	-	-	21.1	44.5	39.6	33.3	33.8	30.4	32.8	39.0	0	0	36	37	34	20	9							

資料：農林水産部 水産課

注) その他・・・遊漁船業者(つり船など)、正組合員の家族、政令で定めるもの。

7 商 工

(1) 離島市町村別産業別事業所数

平成28年6月1日現在

市町村名	全産業事業所数	農林漁業	鉱業 採石業 砂利採取業	建設業	製造業	電気・ガス・熱供給・水道業	情報通信業	運輸業 郵便業	卸売業 小売業	金融業 保険業	不動産業 物品賃貸業	学術研究 専門・技術サービス業	宿泊業 飲食サービス業	生活関連サービス業 娯楽業	教育 学習支援業	医療 福祉	複合サービス事業	サービス業 (他に分類されないもの)
伊平屋村	69	-	-	7	15	-	-	3	17	-	1	-	14	5	-	-	3	4
伊是名村	89	6	-	16	6	-	-	3	22	-	1	-	19	7	1	2	3	3
伊江村	280	5	1	28	18	-	1	7	69	-	17	4	70	25	4	8	4	19
北部圏域計	438	11	1	51	39	0	1	13	108	0	19	4	103	37	5	10	10	26
渡嘉敷村	79	-	-	4	2	-	-	2	8	-	5	1	34	15	2	2	1	3
座間味村	151	1	-	4	3	-	-	3	17	-	7	1	71	37	1	3	2	1
粟国村	47	-	-	2	10	1	-	4	9	-	-	-	12	3	-	4	2	-
渡名喜村	16	-	-	-	2	1	-	1	5	-	-	-	5	-	-	1	1	-
南大東村	68	7	1	5	6	1	-	2	12	-	-	-	18	5	1	1	3	6
北大東村	28	-	-	2	2	1	-	3	6	-	-	-	7	1	-	1	3	2
久米島町	550	14	-	22	123	1	1	14	121	3	52	8	86	39	9	24	6	27
中南部圏域計	939	22	1	39	148	5	1	29	178	3	64	10	233	100	13	36	18	39
宮古島市	2,920	99	1	247	169	3	19	87	683	23	125	99	575	297	95	220	19	159
多良間村	61	2	-	7	7	1	-	4	16	-	2	1	11	4	-	1	3	2
宮古圏域計	2,981	101	1	254	176	4	19	91	699	23	127	100	586	301	95	221	22	161
石垣市	3,083	49	5	201	187	1	23	75	779	28	213	116	696	287	81	182	11	149
竹富町	403	8	-	11	25	1	-	35	56	-	21	8	154	57	5	5	7	10
与那国町	178	3	-	7	50	1	-	8	33	-	6	1	44	8	4	5	3	5
八重山圏域計	3,664	60	5	219	262	3	23	118	868	28	240	125	894	352	90	192	21	164
離島計(A)	8,022	194	8	563	625	12	44	251	1,853	54	450	239	1,816	790	203	459	71	390
県計(B)	64,513	409	32	4,316	3,088	31	695	1,352	15,807	856	5,315	2,611	11,704	5,996	2,824	5,123	355	3,999
構成比(%)(A)/(B)×100	12.4%	47.4%	25.0%	13.0%	20.2%	38.7%	6.3%	18.6%	11.7%	6.3%	8.5%	9.2%	15.5%	13.2%	7.2%	9.0%	20.0%	9.8%

注：「-」・・・数字が得られないもの

注：事業所数は民営事業所の数

資料：総務省統計局「平成28年経済センサス-活動調査 速表集計第2表 産業(大分類)、経営組織(4区分)別民営事業所数、男女別従業者数及び1事業所当たり従業者数 都道府県、市区町村」

(2) 離島市町村別商業の現況

平成24年2月1日現在

	卸 売 業 ・ 小 売 業																	事業所数合計	従業者数 (人)	a) 年間商品販売額 (百万円)	b) 小売業の売場面積計 (㎡)
	事 業 所 数																				
	卸 売 業								小 売 業												
	各種商品卸売業	繊維・衣類等卸売業	飲食料品卸売業	建築材料・金属材料等卸売業	機械器具卸売業	その他の卸売業	卸売業 内格付不能	卸売業計	各種商品小売業	身の回り品小売業 ・衣服・ 織物の回り品小売業	飲食料品小売業	機械器具小売業	その他の小売業	無店舗小売業	小売業 内格付不能	小売業計					
伊平屋村	0	0	0	0	0	0	1	1	0	0	14	1	3	0	1	19	20	64	580	1,006	
伊是名村	0	0	1	0	0	2	1	4	0	0	16	2	4	0	1	23	27	62	447	599	
伊江村	0	0	5	0	0	1	2	8	0	1	45	5	21	0	0	72	80	228	1,883	2,878	
北部圏域計	0	0	6	0	0	3	4	13	0	1	75	8	28	0	2	114	127	354	2,910	4,483	
渡嘉敷村	0	0	2	0	0	0	0	2	1	0	5	0	2	1	0	9	11	47	313	213	
座間味村	0	0	1	0	0	0	1	2	0	0	10	0	6	0	0	16	18	34	266	993	
粟国村	0	0	1	0	0	1	0	2	0	0	4	0	3	0	2	9	11	20	129	146	
渡名喜村	0	0	0	0	0	0	0	0	0	0	4	0	1	0	0	5	5	14	64	92	
南大東村	0	0	1	0	0	0	0	1	0	0	5	0	4	0	0	9	10	48	733	816	
北大東村	0	0	0	0	0	0	0	0	0	0	3	0	5	0	1	9	9	34	454	464	
久米島町	0	1	9	2	0	1	0	13	0	9	75	8	37	0	2	131	144	504	3,002	5,170	
中南部圏域計	0	1	14	2	0	2	1	20	1	9	106	8	58	1	5	188	208	701	4,961	7,894	
宮古島市	0	0	40	25	20	21	6	112	2	94	235	76	173	9	5	594	706	3,363	52,644	45,188	
多良間村	0	0	5	0	0	0	0	5	0	0	10	3	1	0	0	14	19	45	366	775	
宮古圏域計	0	0	45	25	20	21	6	117	2	94	245	79	174	9	5	608	725	3,408	53,010	45,963	
石垣市	0	2	57	25	15	19	4	122	0	101	247	68	213	10	9	648	770	3,992	49,228	44,735	
竹富町	0	0	0	0	0	1	0	1	0	9	27	0	21	0	0	57	58	203	1,542	1,904	
与那国町	0	1	7	1	0	0	0	9	0	2	15	1	13	0	1	32	41	104	632	731	
八重山圏域計	0	3	64	26	15	20	4	132	0	112	289	69	247	10	10	737	869	4,299	51,402	47,370	
離島計(A)	0	4	129	53	35	46	15	282	3	216	715	164	507	20	22	1,647	1,929	8,762	112,283	105,710	
県計(B)	12	110	956	580	652	663	56	3,029	24	1,841	4,532	1,496	4,872	216	125	13,106	16,135	111,392	2,002,345	1,221,139	
構成比(%) (A)/(B) ×100	0	4	14	9	5	7	27	9	13	12	16	11	10	9	18	13	12	8	6	9	

資料：総務省統計局「平成24年経済センサス活動調査 第10表 産業（中分類）別営事業所数及び1事業所当たり従業者数0都道府県，市区町村」

注：a, b)の数値は、「平成24年経済センサス0活動調査 卸売業・小売業に関する集計 産業編（市区町村表）」

(3) 離島市町村別製糖工場及び産糖実績(分蜜糖)

平成29年11月30日現在

区分 島名	工 場				産 糖 実 績						産糖量の 対前年比 (%) (D)/(B)×100
	工 場 名	所 在 地	設 立 年 月	能 力	平成27年 ~ 平成28年 期			平成28年 ~ 平成29年 期			
			昭 和 年 月	(t / 日)	原 料 処 理 量	歩 留	産 糖 量	原 料 処 理 量	歩 留	産 糖 量	
					(t)	(%)	(t)	(t)	(%)	(t)	
(A)	(B)/(A) ×100	(B)	(C)	(D)/(B) ×100	(D)						
伊 是 名 島	J A おきなわ伊是名支店製糖工場	伊是名村	55. 6	300	21,975	10.89	2,394	22,043	11.96	2,636	110.1
北 部 圏 域 計				300	21,975	10.89	2,394	22,043	11.96	2,636	110.1
久 米 島	久米島製糖株式会社	久米島町	35.12	800	44,341	11.45	5,075	55,187	11.34	6,258	123.3
北 大 東 島	北大東製糖株式会社	北大東村	33. 9	360	13,842	11.39	1,576	27,096	12.14	3,288	208.6
南 大 東 島	大東糖業株式会社	南大東村	25. 9	850	55,694	10.59	5,896	100,383	11.16	11,199	189.9
中 南 部 圏 域 計				2,010	113,876	11.02	12,548	182,666	11.36	20,745	165.3
宮 古 島	宮古製糖株式会社城辺工場	宮古島市	34. 9	1,800	123,744	11.31	13,992	152,289	12.68	19,311	138.0
	沖繩製糖株式会社		27. 9	1,900	144,972	11.10	16,089	181,923	12.33	22,440	139.5
伊 良 部 島	宮古製糖株式会社伊良部工場		37. 4	490	55,674	11.01	6,129	75,953	12.72	9,662	157.6
宮 古 圏 域 計				4,190	324,389	11.16	36,210	410,165	12.53	51,413	142.0
石 垣 島	石垣島製糖株式会社	石垣市	36. 9	1,000	76,623	9.24	7,083	77,012	11.37	8,754	123.6
八 重 山 圏 域 計				1,000	76,623	9.24	7,083	77,012	11.37	8,754	123.6
離 島 計	8 工 場			7,500	536,864	10.85	58,235	691,886	12.08	83,548	143.5
県 計	9 工 場			9,600	693,557	10.88	75,481	867,214	12.07	104,711	138.7

資料：農林水産部 糖業農産課

注) 合計と内訳の割合等が一致しないのは四捨五入によるものである。

(4) 離島市町村別製糖工場及び産糖実績(含蜜糖)

平成29年11月30日現在

島名	区分	工場			産糖実績						産糖量の 対前年比 (%) (D)/(B) × 100	
		工場名	所在地	設立年月 (S:昭和 H:平成)	能力 (t/日)	平成27年～平成28年			平成28年～平成29年			
						原料処理量 (t) (A)	歩留 (%) (B)/(A) × 100	産糖量 (t) (B)	原料処理量 (t) (C)	歩留 (%) (D)/(B) × 100		産糖量 (t) (D)
伊平屋島		J Aおきなわ伊平屋支店製糖工場	伊平屋村	S39.5	50	4,361	13.56	591	6,003	12.82	769	130.1
伊江島		J Aおきなわ伊江支店製糖工場	伊江村	H23.12	50	5,557	12.56	698	6,760	13.29	899	128.8
北部圏域計					100	9,918	13.00	1,289	12,763	13.07	1,668	129.4
粟国島		J Aおきなわ粟国支店製糖工場	粟国村	S45.12	30	2,078	13.42	279	2,542	14.56	370	132.7
中南部圏域計					30	2,078	13.42	279	2,542	14.56	370	132.7
多良間島		宮古製糖株式会社多良間工場	多良間村	S39.8	250	20,683	11.66	2,412	25,398	13.94	3,541	146.8
宮古圏域計					250	20,683	11.66	2,412	25,398	13.94	3,541	146.8
西表島		西表糖業株式会社		S35.9	100	8,718	12.76	1,113	9,531	14.32	1,365	122.6
小浜島		J Aおきなわ八重山地区 営農振興センター小浜製糖工場	竹富町	H24.3	50	3,244	11.07	359	3,207	12.75	409	113.9
波照間島		波照間製糖株式会社		S36.12	130	10,339	12.90	1,334	12,937	14.44	1,868	140.1
与那国島		J Aおきなわ与那国支店製糖工場	与那国町	S50.5	50	6,135	10.71	657	3,931	10.70	421	64.0
八重山圏域計					330	28,435	12.18	3,463	29,605	13.72	4,063	117.3
離島計		8工場			610	61,114	12.18	6,154	70,309	13.71	9,642	156.7
県計		8工場			610	61,114	12.18	6,154	70,309	13.71	9,642	156.7

資料：農林水産部 糖業農産課

注) 合計と内訳の割合等が一致しないのは四捨五入によるものである。

(5) 製糖工場の分布図 ()の数値は公称能力

平成29年11月30日現在

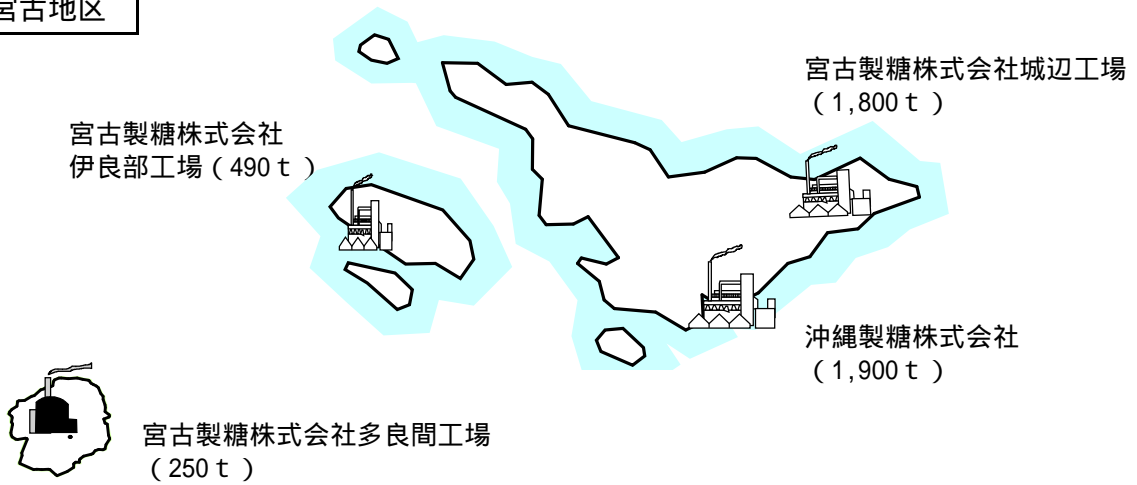


資料：農林水産部 糖業農産課

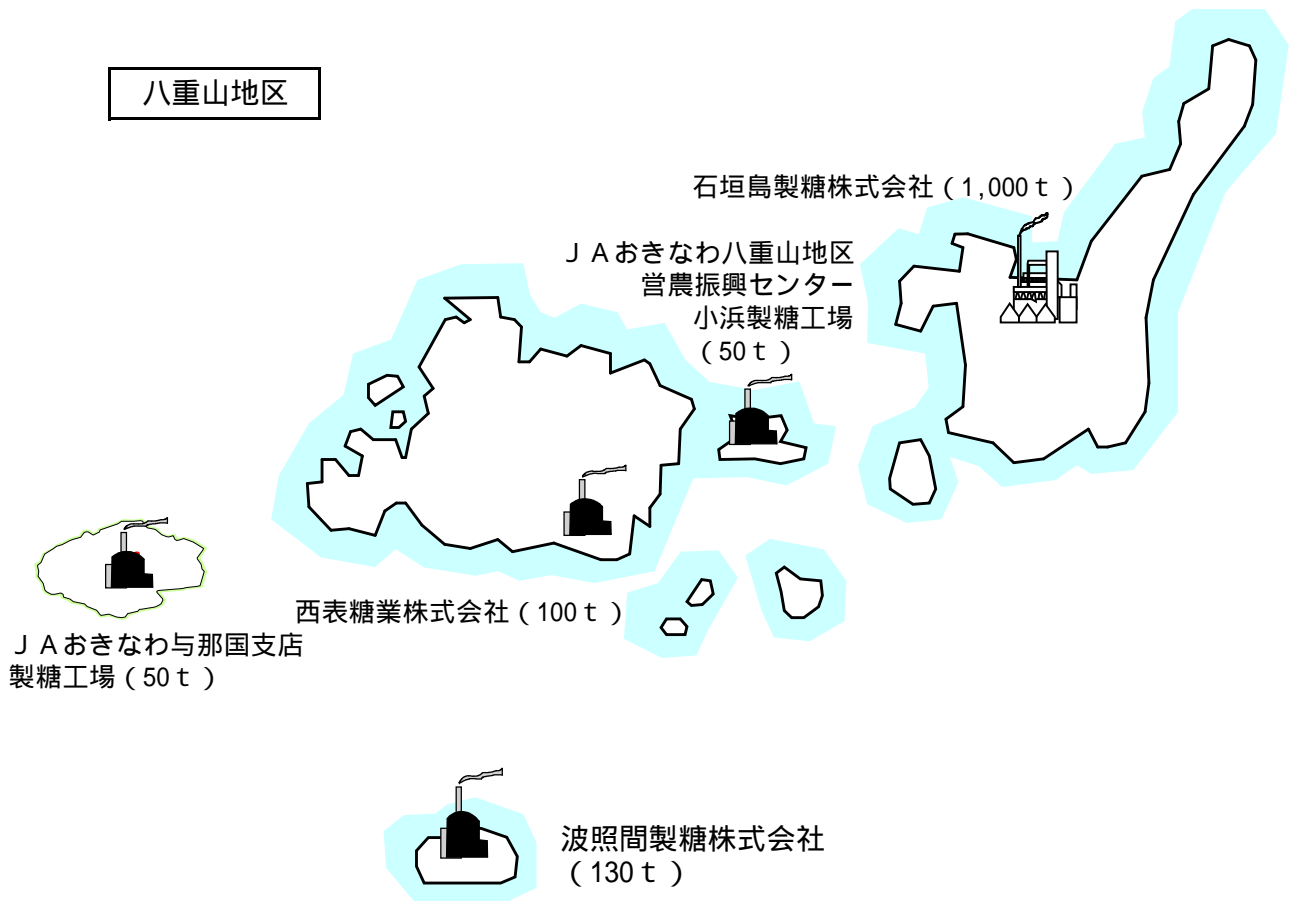
(5) 製糖工場の分布図(つづき)

平成29年11月30現在

宮古地区



八重山地区



資料：農林水産部 糖業農産課

(6) 島別工芸施設の現況

平成28年3月31日現在

島名	市町村名	施設名称	所在地	用地面積 (㎡)	建物面積 (㎡)	施設内容	利用 従事者 等の数 (人)	年間 見学者 等数 (人)	管理運営主体		
久米島	久米島町	久米島紬株式会社	久米島町字大田501	1,979.0	429.0	作業場、染色場	4	0	久米島紬株式会社		
		久米島紬の里 ユイマール館	久米島町字真謝1878-1	3,320.8	594.4	管理室、染色場、作業場、泥染洗場	104	4,701	久米島紬 事業協同組合		
		久米島紬 展示資料館	久米島町字真謝1878-1	0.0	390.1	展示室、事務室	4	0			
		久米島伝統工芸体験施設	久米島町字真謝1878-1	0.0	660.0	染色場、作業場	0	0			
		比嘉ユイマール館	久米島町字比嘉97-8	564.0	153.5	共同作業場	0	0			
		久米島紬共同染色場	久米島町字比嘉97-8	0.0	0.0	ボイラー室、乾燥室、染色場	0	0			
		宇江城ユイマール	久米島町字比屋定66	1,789.0	282.7	作業場	0	0			
		やちむん土炎房	久米島町字山城790-7	500.0	130.0	展示場、作業場、窯場	2	0		個人	
宮古島	宮古島市	宮古島伝統工芸品研究センター	宮古島市上野字野原1190-188	2,997.0	528.9	展示室、染色室、絣締め室	39	3,876	宮古織物 事業協同組合		
		みやこ焼	宮古島市平良字西里1292-5	452.0	330.3	窯業施設	3	250	個人		
		金城陶芸	宮古島市下地字川満803-1	1,184.0	106.3	店舗、作業所、ガス窯	2	700			
		太陽が窯	宮古島市上野字新里1214	2,826.0	181.5	工房（陶芸教室）	3	1,500	宮古島市		
		宮古体験工芸村	宮古島市平良字東仲宗根添1166-286	1,155.5	1,155.5	万華鏡、郷土料理、貝細工、陶芸、チガヤ、木細工、藍染め、体験乗馬	0	0			
		シーサーモノガタリ	宮古島市平良字松原1135-6	495.0	99.0	窯業施設	4	3,000	個人		
石垣島	石垣市	新垣織物工房	石垣市字登野城1259-7	0.0	66.0	染織工房	5	60	石垣市織物 事業協同組合		
		池城織物工場	石垣市字大川403	0.0	0.0		0	0			
		石垣市織物事業協同組合	石垣市字登野城783-2	1,351.0	556.8		74	426			
		からん工房	石垣市字川平1175	661.0	76.0	染作業場織作業場	4	40	個人		
		よりあい織物工房	石垣市字平得1662-344	985.0	181.0	ミンサー織物工房	5	10	自社		
		株式会社 あざみ屋	石垣市字登野城909	4,402.0	1,643.5	売店資料展示室	44	50,000			
		有限会社 みね屋	石垣市字新川1129-2	8,262.0	1,276.0	売店工房・染織場・事務所	16	20,000	会社		
		八重山花織事業協同組合	石垣市字新川1129-2	0.0	0.0		16	0	八重山花織 事業協同組合		
		新川焼	石垣市字新川2444-9	396.0	165.0	焼物展示即売場	2	1,000	個人		
		石垣島南島焼	石垣市字川平1218-263	1,200.0	198.0	粘土小屋・窯場・工房・店・住居	2	400			
		石垣島焼アンパル陶房	石垣市字新川1134	64.0	48.0	直売所工房	2	700	会社		
		石垣焼窯元	石垣市字名蔵1356-71	2,000.0	400.0	ギャラリー・作業場	6	50,000			
		大浜工房	石垣市字石垣463-3	1,800.0	819.9	就労継続B型	26	44	社会福祉法人 わしの里		
		かえる屋	石垣市字大川15-1 1F	66.1	20.0	作業場・展示即売場・住居	1	0	個人		
		川平焼 凜火	石垣市字川平1216-60	1,200.0	400.0	陶器製造	6	8,000			
		工房 谷池	石垣市字椋海596	577.0	60.0	陶器制作工房販売	1	30			
		木ノ葉窯	石垣市字新川2300	40.0	30.0	焼物作業場・卸売	1	10			
		さんびん工房	石垣市字登野城2258-10	0.0	99.0	陶芸工房	3	2,000			
		貴クラブ陶	石垣市字伊原間155-34	98.3	67.7	作業場展示即売所	1	400			
		高林奈央	石垣市字大浜94	100.0	48.0	工房	1	0			
		太朗窯	石垣市字平久保587-5	813.0	99.0	店舗・作業場・住居	2	0			
		陶工房天竺	石垣市字新川1583-314	71.3	61.7	展示場・作業場・窯場	1	100			
		ふうがまち いなぶっか	石垣市字椋海148	0.0	0.0		0	0			
		やきもの工房福耳	石垣市字名蔵985-9	165.3	18.0	作業所と展示スペース	1	30	個人		
		やまばれ陶房	石垣市字川平1216-252	660.0	180.0	陶器の製造	1	100			
		米子焼工房	石垣市字椋海447-1	1,510.0	2,324.0	工房・売店	18	22,000			
		こむ工房	石垣市字石垣182-32	26.3	26.0	工房・住居	1	0			
		マルタ工芸	石垣市字平得80-2	462.0	100.0	木工展示販売場	1	0			
		むら工芸	石垣市字新川56	3,000.0	660.0	工房・倉庫	1	100			
		糸洲三線屋	石垣市字石垣501-1	0.0	0.0		0	0			
		普天間三味線店	石垣市字大浜479-47	456.0	16.0	作業場	1	10	個人		
		竹富島	竹富町	竹富民芸館	竹富町字竹富381-4	0.0	0.0	共同作業施設	0	0	竹富町織物 事業協同組合
		小浜島		小浜染織センター	竹富町字小浜1798	0.0	0.0		0	0	
西表島	まんだら工房	竹富町字南風見仲36-32		0.0	0.0	0	0				
	西表手仕事センター	竹富町字上原870-277		0.0	0.0	0	0				
与那国島	与那国町	与那国町伝統工芸館	与那国町字与那国175-2	488.4	330.0	展示室、染色室、検査室、事務室	45	500	与那国町 伝統工芸 共同織物組合		

資料：企画部 地域・離島課（市町村報告による）

久米島伝統工芸体験施設の年間見学者数は「久米島紬展示資料館」と合算
比嘉ユイマール館、宇江城ユイマールの組合員数は「久米島紬の里ユイマール館」に合算

(7) 島別工芸品生産の現況

工 芸 品 名		久 米 島 紬			織物類			八重山上布・ミンサー		
島 名	市町村名	従事者数(人)		生産高 (百万円)	従事者数(人)		生産高 (百万円)	従事者数(人)		生産高 (百万円)
		総数	うち専業		総数	うち専業		総数	うち専業	
久 米 島	久米島町	83.0	0.0	38.9	0.0	0.0	0.0	0.0	0.0	0.0
宮 古 島	宮古島市	0.0	0.0	0.0	40.0	40.0	26.2	0.0	0.0	0.0
石 垣 島	石 垣 市	0.0	0.0	0.0	0.0	0.0	0.0	132.0	83.0	531.0
与 那 国 島	与 那 国 町	0.0	0.0	0.0	0.0	0.0	0.0	0.0	0.0	0.0
離 島 計		83.0	0.0	38.9	40.0	40.0	26.2	132.0	83.0	531.0

工 芸 品 名		三 線・挽 物 類			八重山花織・織物類			木 工		
島 名	市町村名	従事者数(人)		生産高 (百万円)	従事者数(人)		生産高 (百万円)	従事者数(人)		生産高 (百万円)
		総数	うち専業		総数	うち専業		総数	うち専業	
久 米 島	久米島町	0.0	0.0	0.0	0.0	0.0	0.0	0.0	0.0	0.0
宮 古 島	宮古島市	0.0	0.0	0.0	0.0	0.0	0.0	0.0	0.0	0.0
石 垣 島	石 垣 市	5.0	5.0	5.5	32.0	22.0	201.0	0.0	0.0	0.0
与 那 国 島	与 那 国 町	0.0	0.0	0.0	0.0	0.0	0.0	0.0	0.0	0.0
離 島 計		5.0	5.0	5.5	32.0	22.0	201.0	0.0	0.0	0.0

工 芸 品 名		与那国織(花織・ドゥタティ)			陶 器 類			島 別 計		
島 名	市町村名	従事者数(人)		生産高 (百万円)	従事者数(人)		生産高 (百万円)	従事者数(人)		生産高 (百万円)
		総数	うち専業		総数	うち専業		総数	うち専業	
久 米 島	久米島町	0.0	0.0	0.0	2.0	2.0	2.5	85.0	2.0	41.4
宮 古 島	宮古島市	0.0	0.0	0.0	12.0	12.0	25.0	52.0	52.0	51.2
石 垣 島	石 垣 市	0.0	0.0	0.0	77.0	68.0	302.6	246.0	178.0	1040.1
与 那 国 島	与 那 国 町	45.0	31.0	31.1	0.0	0.0	0.0	45.0	31.0	31.1
離 島 計		45.0	31.0	31.1	91.0	82.0	330.1	428.0	263.0	1163.8

資料：企画部 地域・離島課（市町村報告による）

注）1．従事者数は平成28年3月31日現在、生産額は平成27年4月～平成28年3月までの1年間の合計とする。

(8) 離島市町村別商工会、商工会議所の現況

平成29年12月5日現在

市町村名	団体名称	所在地	会長・会頭名	会員数 (人)	電話	F A X
伊平屋村	伊平屋村商工会	〒905-0703 伊平屋村字我喜屋217-27	伊禮 征男	66	0980-46-2912	0980-46-2964
伊是名村	伊是名村商工会	〒905-0602 伊是名村字諸見565-4	東江 源也	79	0980-45-2475	0980-45-2306
伊江村	伊江村商工会	〒905-0503 伊江村字川平519-3	知念 政宏	194	0980-49-2742	0980-49-5756
北部 圏域計				339		
渡嘉敷村	渡嘉敷村商工会	〒901-3501 渡嘉敷村字渡嘉敷346	新垣 徹	74	098-987-2430	098-987-2798
座間味村	座間味村商工会	〒901-3402 座間味村字座間味94 2F	宮平 安弘	119	098-896-4321	098-987-2340
久米島町	久米島商工会	〒901-3121 久米島町字嘉手苺658-1	嘉手苺 一	497	098-985-2630	098-985-2740
南大東村	南大東村商工会	〒901-3806 南大東村字池之沢347-5	垣花 恵忠	85	09802-2-2184	09802-2-2194
中南部 圏域計				775		
宮古島市	宮古島商工会議所	〒906-0012 宮古島市平良字西里240-2 琉球銀行宮古支店ビル3階	下地 義治	1,476	0980-72-2779	0980-73-1543
	宮古島市 伊良部商工会	〒906-0506 宮古島市伊良部字長浜1296	大浦 貞治	178	0980-78-6202	0980-78-5060
宮古 圏域計				1,654		
石垣市	石垣市商工会	〒907-0013 石垣市浜崎町1-1-4	我喜屋 隆	1,723	0980-82-2672	0980-83-4369
竹富町	竹富町商工会	〒907-0012 石垣市美崎町1-5	上勢頭 保	359	0980-82-5616	0980-83-3287
与那国町	与那国町商工会	〒907-1801 与那国町字与那国59-3	崎原 孫吉	156	0980-87-2944	0980-87-2160
八重山 圏域計				2,238		
合計				5,006		

資料：商工労働部 中小企業支援課

- 注) 1. 粟国村、渡名喜村、北大東村には商工会は設立されていない。
 2. 会員数については、平成29年3月31日現在の状況である。
 3. 宮古島商工会議所の地区は、宮古島市の区域(平成17年9月30日現在の伊良部町の区域を除く。)及び多良間村の区域である。

(9) 島別給油所施設の現況

平成29年11月1日現在

	市 町 村	島 名	販売業者名	給油所名	住 所	
北 部 圏 域	伊平屋村	伊平屋島	有限会社伊平屋給油所	伊平屋 給油所	島尻郡伊平屋村前泊192	
			伊平屋村漁業協同組合	伊平屋漁協給油所	島尻郡伊平屋村字島尻10-9	
		野甫島				
	伊是名村	伊是名島	株式会社JAおきなわSS	JA伊是名SS	島尻郡伊是名村字仲田1044	
	伊江村	伊江島	有限会社金城産業	伊江島 給油所	国頭郡伊江村字川平336-2	
			株式会社大口開発	ポートサイド給油所	国頭郡伊江村字川平740	
株式会社JAおきなわSS			JALいえSS	国頭郡伊江村字川平185-1		
本部町	水納島					
北部圏域計 給油所数				6		
中 南 部 圏 域	うるま市	津堅島				
	南城市	久高島				
	粟国村	粟国島	新城 康弘	粟国給油所	島尻郡粟国村字東297, 298	
			山内 宏	粟国石油販売所	島尻郡粟国村字浜311-1	
	渡名喜村	渡名喜島	桃原 健正	渡名喜石油販売所	島尻郡渡名喜村1862-1	
	座間味村	座間味島	有限会社座間味石油商会	座間味 給油所	島尻郡座間味村字座間味167	
				阿嘉 給油所	島尻郡座間味村字阿嘉50	
			慶留間島			
	渡嘉敷村	渡嘉敷島	有限会社渡嘉敷石油	渡嘉敷 給油所	島尻郡渡嘉敷村字渡嘉敷1779-5	
	久米島町	久米島	有限会社具志川石油商会	具志川 給油所	島尻郡久米島町字大田332-1	
			有限会社仲里石油商会	久米 給油所	島尻郡久米島町字比嘉220	
			奥武島			
	才一八島					
北大東村	北大東島	有限会社 北大東石油商会	北大東石油商会	島尻郡北大東村字中野246		
南大東村	南大東島	株式会社JAおきなわSS	南大東SS	島尻郡南大東村字在所188		
中南部圏域計 給油所数				10		
宮 古 圏 域	宮古島市	宮古島	株式会社福里給油所	福里 給油所	宮古島市城辺字福里624-1	
			合名会社宮古給油所	宮古第二 給油所	宮古島市平良字下里905	
				中休 給油所	宮古島市平良字西里野原越2041-4	
				宮古第三 給油所	宮古島市平良字西里841-3	
				宮古第一 給油所	宮古島市平良字西里353	
			有限会社恵和商会	宮古空港前 給油所	宮古島市平良下里東大原1176-3	
			株式会社砂川給油所	砂川給油所	宮古島市城辺字砂川980-1	
			株式会社JAおきなわSS	ひららセルフSS	宮古島市平良字西里1434	
				JA上野SS	宮古島市上野字上野393-5	
				JA下地SS	宮古島市下地字洲鎌494-2	
	宮古セルフSS	宮古島市平良字松原547-1				
	有限会社城辺給油所	城辺給油所	宮古島市城辺字比嘉868-1			
	株式会社大米建設	大米給油所	宮古島市平良字荷川取275-1			
	あさひ有限会社	シーサー給油所宮古島店	宮古島市平良字西里1019-1			
	株式会社りゅうせき	宮古油槽所内給油所	宮古島市平良字西仲宗根2-40			
	池間島	仲間 章郎	池間石油販売所	宮古島市平良字池間277		
大神島						
来間島						
伊良部島	伊良部島	合名会社佐良浜石油販売所	佐良浜 給油所	宮古島市伊良部字前里添148-14		
			仲地 給油所	宮古島市伊良部字仲地169		
			長浜 給油所	宮古島市伊良部字長浜1360-6		
有限会社豊見山石油	みなみ 給油所	宮古島市伊良部字長浜1413-5				
下地島	仲宗根 政彦	伊良部 給油所	宮古島市伊良部字国仲645-1			
多良間村	多良間島	株式会社多良間興産	多良間 給油所	宮古郡多良間村字塩川白嶺10		
	水納島					
宮古圏域計 給油所数				22		

(9) 島別給油所施設の現況 (つづき)

平成29年11月1日現在

	市 町 村	島 名	販売業者名	給油所名	住 所	
八 重 山 圏 域	石 垣 市	石 垣 島	ミヤギ産業株式会社	空港前給油所	石垣市真栄里545 - 1	
			八重山石油株式会社	真栄里 給油所	石垣市真栄里慶田山488 - 1	
			株式会社石垣エスエスグループ	新栄町給油所	石垣市字新栄町12	
				川平 給油所	石垣市字川平内原853 - 1	
				伊原間給油所	石垣市字伊原間93	
				日石白保給油所	石垣市字白保東嘉手苧763 - 4	
				平川給油所	石垣市字石垣平川157 - 10	
				仲道給油所	石垣市字登野城655 - 3	
				石垣 給油所	石垣市字登野城69	
				磯部 給油所	石垣市字宮良南端1054 - 44	
				新小前SS	石垣市字新栄町28 - 2	
				石垣空港SS	石垣市字盛山東牛種子222 - 34	
				新川シードSS	石垣市新川439 - 1	
				真栄里BPSS	石垣市真栄里237 - 11	
	株式会社りゅうせきエネルギー	登野城店	石垣市登野城1394 - 1			
	株式会社JAおきなわSS	大浜SS	石垣市字大浜480 - 1			
	あさひ有限会社	シーサー給油所	石垣市新栄町79 - 2			
	竹 富 町	竹 富 島	株式会社ゆがふ	竹富石油販売所	八重山郡竹富町字竹富158 - 1	
			西 表 島	有限会社玉盛商会	南風見給油所	八重山郡竹富町字南風見201 - 38
				西表港運株式会社	上原 給油所	八重山郡竹富町字上原572
				有限会社西部石油商会	上原 給油所 星立給油所	八重山郡竹富町字上原423 八重山郡竹富町字西表1004
		鳩 間 島				
		由 布 島				
		小 浜 島	有限会社きんじょう	小浜石油 給油所	八重山郡竹富町字小浜53	
			黒 島	島仲 清志	黒島石油販売所	八重山郡竹富町字黒島1538
			新 城 島 (上 地)			
			新 城 島 (下 地)			
			波 照 間 島	西石垣 周三	波照間石油販売所	八重山郡竹富町字波照間2779
外 離 島						
嘉 弥 真 島						
与 那 国 町			与 那 国 島	米浜石油株式会社	与那国給油所	八重山郡竹富町字与那国4668 - 1
	株式会社与那国石油商会	祖納 給油所		八重山郡竹富町字与那国10		
		久部良 給油所		八重山郡竹富町字与那国4022		
八重山圏域計 給油所数				28		
総 計				66		

資料：沖縄総合事務局経済産業部

(10) 離島金融機関の現況

平成29年11月1日現在

島名		区分	金融機関・設置店名	窓口	ATM	住所	TEL・FAX
北部圏	伊平屋島	郵便局	伊平屋郵便局			〒905-0703 島尻郡伊平屋村我喜屋257	TEL:0980-46-2101
		農協	J Aおきなわ 伊平屋支店			〒905-0703 島尻郡伊平屋村字我喜屋257	TEL:0980-46-2143 FAX:0980-46-2958
		漁協	沖縄県信漁連 伊平屋代理店		×	〒905-0703 島尻郡伊平屋村字我喜屋217-30	TEL:0980-46-2368 FAX:0980-46-2901
	野甫島	郵便局	伊是名郵便局			〒905-0603 島尻郡伊是名村仲田1166	TEL:0980-45-2015
		農協	J Aおきなわ 伊是名支店			〒905-0603 島尻郡伊是名村字仲田1165	TEL:0980-45-2222 FAX:0980-45-2265
		漁協	沖縄県信漁連 伊是名代理店		×	〒905-0605 島尻郡伊是名村字勢理客2809-3	TEL:0980-45-2018 FAX:0980-45-2506
	伊江島	郵便局	伊江郵便局			〒905-0503 国頭郡伊江村川平196-2	TEL:0980-49-2322
		農協	J Aおきなわ 伊江支店			〒905-0503 国頭郡伊江村字川平150-3	TEL:0980-49-2005 FAX:0980-49-2476
		漁協	沖縄県信漁連 伊江代理店			〒905-0503 国頭郡伊江村字川平498	TEL:0980-49-2035 FAX:0980-49-3876
		ATM	ファミリーマート 伊江	×		国頭郡伊江村字川平426-7	
水納島							
北部圏域計				9	8		
中南部圏	津堅島	簡易郵便局	津堅簡易郵便局		×	〒904-2317 うるま市勝連津堅1229	TEL:098-978-7085
	久高島	簡易郵便局	久高島簡易郵便局		×	〒901-1501 南城市知念久高4	TEL:098-948-2236
	粟国島	郵便局	粟国郵便局			〒901-3702 島尻郡粟国村東369-1	TEL:098-988-2004
		農協	J Aおきなわ 粟国支店		×	〒901-3702 島尻郡粟国村字東463	TEL:098-988-2409 FAX:098-988-2338
	渡名喜島	郵便局	渡名喜郵便局			〒901-3601 島尻郡渡名喜村1977	TEL:098-989-2004
		漁協	沖縄県信漁連 渡名喜代理店		×	〒901-3601 島尻郡渡名喜村1997	TEL:098-989-2427 FAX:098-989-2025
	座間味島	郵便局	座間味郵便局			〒901-3402 島尻郡座間味村座間味371-1	TEL:098-987-2221
	阿嘉島	郵便局	阿嘉郵便局			〒901-3311 島尻郡座間味村阿嘉668	TEL:098-987-2101
	慶留間島						
	渡嘉敷島	郵便局	渡嘉敷郵便局			〒901-3501 島尻郡渡嘉敷村渡嘉敷209-3	TEL:098-987-2131
ATM		J Aおきなわ J Aショップとかしき	×		渡嘉敷村字渡嘉敷222		
前島							
久米島	店舗	琉球銀行 久米島支店			〒901-3124 島尻郡久米島町字仲泊1048	TEL:098-985-2012	
	郵便局	仲里郵便局			〒901-3107 島尻郡久米島町謝名堂906-12	TEL:098-985-8010	
	郵便局	久米島郵便局			〒901-3199 島尻郡久米島町儀間171-3	TEL:098-985-2022	
	郵便局	大田郵便局			〒901-3124 島尻郡久米島町仲泊580-1	TEL:098-985-2008	
	農協	J Aおきなわ 久米島支店			〒901-3107 島尻郡久米島町字謝名堂905-15	TEL:098-985-8102 FAX:098-985-8322	
	農協	J Aおきなわ 久米島具志川支店			〒901-3124 島尻郡久米島町字仲泊552-5	TEL:098-985-2345 FAX:098-985-4363	

(10) 離島金融機関の現況(つづき)

平成29年11月1日現在

島名	区分	金融機関名	窓口	ATM	住所	TEL・FAX	
中南部圏域	久米島	漁協 沖縄県信漁連 久米島代理店		×	〒901-3105 島尻郡久米島町字宇根402	TEL:098-985-8216 FAX:098-985-7517	
		出張所 琉球銀行 仲里出張所	×		久米島町謝名堂981番地		
		ATM ファミリーマート 久米島仲泊	×	○	久米島町字仲泊615		
		ATM ファミリーマート 久米島イーフビーチ前	×	○	久米島町謝名堂583-1		
		ATM J Aおきなわ 儀間取扱所	×		久米島町儀間170		
	奥武島						
	オハ島						
	北大東島	郵便局 北大東郵便局			〒901-3903 島尻郡北大東村港51-7	TEL:09802-3-4004	
		農協 J Aおきなわ 北大東支店			〒901-3902 島尻郡北大東村字中野179-1	TEL:09802-3-4316 FAX:09802-3-4415	
	南大東島	郵便局 南大東郵便局			〒901-3805 島尻郡南大東村在所183-10	TEL:09802-2-2442	
		農協 J Aおきなわ 南大東支店			〒901-3805 島尻郡南大東村字在所314	TEL:09802-2-2236 FAX:09802-2-2811	
	中南部圏域計			20	18		
	宮古圏域	宮古島	店舗 琉球銀行 宮古支店			〒906-0012 宮古島市平良字西里240-2	TEL:09807-2-2251
			店舗 沖縄銀行 宮古支店			〒906-0013 宮古島市平良字下里600番地1	TEL:0980-72-2151
			店舗 海邦銀行 宮古支店			〒906-0012 宮古島市平良字西里307-1	TEL:0980-72-2036 FAX:0980-72-6492
店舗 沖縄ろうきん 宮古支店					〒906-0012 宮古島市平良字西里344	TEL:0980-72-3678 FAX:0980-72-0318	
郵便局 宮古郵便局					〒906-8799 宮古島市平良西里782-7	TEL:0980-72-3370	
郵便局 平良西里郵便局					〒906-0012 宮古島市平良西里1142	TEL:0980-72-1617	
郵便局 平良久貝郵便局					〒906-0015 宮古島市平良久貝870-1	TEL:0980-72-8387	
郵便局 下地郵便局					〒906-0304 宮古島市下地土地506-1	TEL:0980-76-6004	
郵便局 上野郵便局					〒906-0202 宮古島市上野新里511-11	TEL:0980-76-6904	
簡易郵便局 砂川簡易郵便局				×	〒906-0108 宮古島市城辺砂川190	TEL:0980-77-2102	
郵便局 城辺郵便局					〒906-0103 宮古島市城辺福里1093	TEL:0980-77-4104	
郵便局 長間郵便局					〒906-0105 宮古島市城辺長間1420-5	TEL:0980-77-4109	
簡易郵便局 西辺簡易郵便局				×	〒906-0005 宮古島市平良西原418-2	TEL:0980-73-8223	
簡易郵便局 狩俣簡易郵便局				×	〒906-0002 宮古島市平良狩俣1435	TEL:0980-72-5702	
農協 J Aおきなわ 平良支店					〒906-0012 宮古島市平良字西里585	TEL:0980-72-2132 FAX:0980-73-1616	
農協 J Aおきなわ 城辺支店					〒906-0104 宮古島市城辺字比嘉1041-1	TEL:0980-77-4714 FAX:0980-77-4545	
農協 J Aおきなわ 上野支店					〒906-0202 宮古島市上野字新里510-8	TEL:0980-76-6425 FAX:0980-76-6479	
農協 J Aおきなわ 下地支店				×	〒906-0303 宮古島市下地字洲鎌495	TEL:0980-76-6007 FAX:0980-76-3012	
農協 J Aおきなわ 宮古支店				○	〒906-0303 宮古島市平良字西里1440-1	TEL:0980-72-3311 FAX:0980-72-6278	
漁協 沖縄県信漁連 宮古島代理店					〒906-0008 宮古島市平良荷川取593-5	TEL:0980-72-2029 FAX:0980-72-7092	

(10) 離島金融機関の現況(つづき)

平成29年11月1日現在

島名		区分	金融機関名	窓口	ATM	住所	TEL・FAX
宮古圏域	宮古島	出張所	琉球銀行 宮古島市役所	×		宮古島市平良西里186	
		出張所	琉球銀行 サンエーST宮古	×		宮古島市平良字西里463	
		出張所	琉球銀行 サンエーカママヒルズ	×		宮古島市平良字下里969	
		出張所	琉球銀行 かねひで宮古	×		宮古島市平良字西里965番地の2	
		出張所	琉球銀行 マックスバリュ宮古南	×		宮古島市平良字松原631	
		出張所	沖縄ろうきん 宮古病院出張所	×		〒906-0013 宮古島市平良字下里427-1	
		出張所	ゆうちょ銀行 那覇支店 サンエーショッピングタウン 宮古内出張所	×		〒906-0012 宮古島市平良字西里463 駐車場出入口付近	
		出張所	海邦銀行 サンエーショッピン グタウン宮古	×		〒906-0012 宮古島市平良字西里463	
		出張所	海邦銀行 宮古島市役所MMK	×		〒906-0012 宮古島市平良字西里186	
		出張所	海邦銀行 宮古空港ターミナルMMK	×		宮古島市平良字下里1657-128	
		ATM	ファミリーマート 宮古西里大通り	×		宮古島市平良字西里244	
		ATM	ファミリーマート 宮古なかまつ	×		宮古島市平良字東仲宗根119	
		ATM	ファミリーマート 宮古鏡原	×		宮古島市平良字西里1468-9	
		ATM	ファミリーマート 宮古東仲宗根	×		宮古島市平良字東仲宗根566-1	
		ATM	ファミリーマート 宮古市場通り	×		宮古島市平良字下里141-2	
		ATM	ファミリーマート 宮古センチュリー21	×		宮古島市平良字西里679-2	
		ATM	ファミリーマート 宮古下里ばいばい	×		宮古島市平良字下里818-5	
		ATM	ファミリーマート 宮古松原	×		宮古島市平良字下里1582-7	
		ATM	ファミリーマート 宮古久良	×		宮古島市平良字久良684-1	
		ATM	ファミリーマート 宮古文教通り	×		宮古島市平良字西里713-3	
		ATM	ドン・キホーテ宮古島	×	○	宮古島市平良字西里1282-1	
		ATM	ファミリーマート 宮古文教通り	×	○	宮古島市平良西里713-3	
		ATM	ファミリーマート 宮古下地	×	○	宮古島市下地字上地674	
		ATM	ファミリーマート 宮古バナガマビーチ前	×	○	宮古島市平良字下里246	
		ATM	ファミリーマート 下里南	×	○	宮古島市平良字下里1272-1	
		ATM	ファミリーマート 宮古工業高校前	×	○	宮古島市平良字仲宗根890-10	
		ATM	ファミリーマート 宮古砂山	×	○	宮古島市平良字荷川取257-3	
		ATM	ファミリーマート 宮古中休	×	○	宮古島市平良西里2042-1	
		ATM	ファミリーマート 宮古松原南	×	○	宮古島市平良字松原548-5	
		ATM	ファミリーマート 宮古マクラム通り	×	○	宮古島市平良字下里588	
ATM	かねひで宮古MMK	×		宮古島市平良字西里965番地2			
ATM	サンエーカママヒルズMMK	×		宮古島市平良字下里969-1			

(10) 離島金融機関の現況(つづき)

平成29年11月1日現在

島名		区分	金融機関名	窓口	ATM	住所	TEL・FAX
宮古島		ATM	サンエー宮古	×		宮古島市平良字西里463番地	
		ATM	サンエー宮古オリタ食品館MMK	×		宮古島市平良字下里623	
		ATM	マックスバリュ宮古西里MMK	×		宮古島市平良字西里1290	
		ATM	マックスバリュ宮古南	×		宮古島市平良字松原631	
		ATM	宮古空港共同	×		宮古島市平良字下里1657番地	
		ATM	宮古島市役所MMK	×		宮古島市平良字西里186番地	
		ATM	イオン銀行提携 マックスバリュ 宮古西里店	×		〒906-0012 宮古島市平良字西里1290	
		ATM	イオン銀行提携 マックスバリュ 宮古南店	×		〒906-0014 宮古島市平良字松原551-14	
		ATM	イオン銀行提携 ココストア 宮古下里店	×		〒906-0013 宮古島市平良字下里1072-5	
		ATM	Aコープ下地店	×		宮古島市下地字洲鎌495	
		ATM	J Aおきなわ Aコープさらはま店	×		宮古島市伊良部字前里添484 1 Aコープさらはま店建物内	
		ATM	J Aおきなわ J AひららセルフSS	×		宮古島市平良字西里1434	
		CD	J Aおきなわ 宮古空港	×		宮古島市平良字下里1657 128	
		CD	J Aおきなわ 宮古島市役所 (うちなーネット)	×		宮古島市平良字西里186	
	宮古圏	池間島	郵便局	池間郵便局			〒906-0421 宮古島市平良池間186-2
大神島							
来間島							
伊良部島		郵便局	伊良部郵便局			〒906-0505 宮古島市伊良部国仲86-16	TEL:0980-78-4965
		郵便局	佐良浜郵便局			〒906-0501 宮古島市伊良部前里添 646-1	TEL:0980-78-4966
		農協	J Aおきなわ 伊良部支店			〒906-0506 宮古島市伊良部字長浜1412-2	TEL:0980-78-3117 FAX:0980-78-3753
多良間島		郵便局	多良間郵便局			〒906-0601 宮古郡多良間村塩川152	TEL:0980-79-2104
		農協	J Aおきなわ 多良間支店			〒906-0601 宮古郡多良間村字塩川158	TEL:0980-79-2115 FAX:0980-79-2373
水納島							
宮古圏域計				25	56		
八重山圏域	石垣島	店舗	琉球銀行 八重山支店			〒907-0004 石垣市字登野城2-7	TEL:09808-2-6121
		店舗	沖縄銀行 八重山支店			〒907-0022 石垣市字大川280番地の10	TEL:(0980)82-3950
		店舗	海邦銀行 八重山支店			〒907-0004 石垣市字登野城3-1	TEL:0980-82-2255 FAX:0980-82-2187
		店舗	沖縄ろうきん 八重山支店			〒907-0012 石垣市美崎町1-11	TEL:0980-82-3727 FAX:0980-83-1442
		郵便局	八重山郵便局			〒907-8799 石垣市大川1 2	TEL:0980-82-3742
		郵便局	石垣新栄郵便局			〒907-0024 石垣市 新川2425-6	TEL:0980-82-9591
		郵便局	石垣平真郵便局			〒907-0004 石垣市登野城635-2	TEL:0980-83-0107

(10) 離島金融機関の現況(つづき)

平成29年11月1日現在

島名	区分	金融機関名	窓口	ATM	住所	TEL・FAX
八 重 山 圈 域	郵便局	大浜郵便局			〒907-0001 石垣市大浜7-0	TEL:0980-82-4901
	郵便局	真喜良郵便局			〒907-0024 石垣市新川2352-16	TEL:0980-88-8250
	郵便局	白保郵便局			〒907-0242 石垣市白保67	TEL:0980-86-7042
	郵便局	伊原間郵便局			〒907-0332 石垣市伊原間26-9	TEL:0980-89-2140
	郵便局	川平郵便局			〒907-0453 石垣市川平1033-70	TEL:0980-88-2140
	農協	J Aおきなわ 八重山支店			〒907-0014 石垣市新栄町1	TEL:0980-82-2005 FAX:0980-83-6447
	農協	J Aおきなわ 大浜支店			〒907-0001 石垣市字大浜391	TEL:0980-82-3947 FAX:0980-83-1870
	漁協	沖縄県信漁連 八重山代理店			〒907-0014 石垣市新栄町83	TEL:0980-82-2448 FAX:0980-82-4304
	出張所	琉球銀行 石垣市役所	×		石垣市美崎町14番地	
	ATM	イオン銀行提携 ココストア 石垣市役所店	×		石垣市美崎町14番地	
	出張所	琉球銀行 県立八重山病院	×		石垣市大川732番地	
	出張所	琉球銀行 かねひで石垣	×		石垣市登野城642番地	
	出張所	琉球銀行 マックスバリュ新川	×		石垣市新栄町75番地	
	出張所	琉球銀行 登野城1番地(1)	×		石垣市登野城1番地の12	
	出張所	琉球銀行 登野城1番地(2)	×		石垣市登野城1番地の12	
	出張所	琉球銀行 サンエー石垣シティ	×		石垣市真栄里301番地の1	
	出張所	琉球銀行 石垣空港	×		石垣市字白保1960-104-1	
	出張所	沖縄銀行 石垣出張所			石垣市字新栄町16番地10	TEL:(0980)83-1895
	出張所	海邦銀行 サンエー石垣メインシティ	×		石垣市真栄里301番地の1	
	出張所	沖縄ろうきん 石垣市役所出張所	×		〒907-0012 石垣市美崎町14番地	
	出張所	沖縄ろうきん 八重山合同庁舎出張所	×		〒907-0002 石垣市真栄里438-1	
	出張所	沖縄ろうきん 八重山病院出張所	×		〒907-0022 石垣市大川732	
	出張所	沖縄ろうきん マックスバリュ石垣店出張所	×		〒907-0004 石垣市登野城1157	
	出張所	ゆうちょ銀行 那覇支店 マックスバリュやいま店内出張所	×		〒907-0002 石垣市字真栄里292-1 店内出入口横	
	出張所	ゆうちょ銀行 那覇支店 サンエー石垣シティ内出張所	×		〒907-0002 石垣市字真栄里301-1 1階ATMコーナー	
	ATM	ファミリーマート 石垣八重山支庁前	×		石垣市字真栄里169-1	
	ATM	ファミリーマート 石垣ゆいロード	×		石垣市字石垣35	
	ATM	ファミリーマート 石垣中央運動公園前	×		石垣市字平得135番1	
	ATM	ファミリーマート 石垣730記念碑前	×		石垣市大川245	
	ATM	ファミリーマート 石垣市役所前	×	○	石垣市字石垣270-8	
ATM	ファミリーマート 石垣浜崎二丁目	×	○	石垣市浜崎町2-6-19		
ATM	ファミリーマート 石垣磯部	×	○	石垣市大浜1349-210		

(10) 離島金融機関の現況(つづき)

平成29年11月1日現在

島名		区分	金融機関名	窓口	ATM	住所	TEL・FAX
八 重 山 圏 域	石 垣 島	ATM	ファミリーマート 石垣シード	×	○	石垣市大川533-7	
		ATM	ファミリーマート 石垣真嘉良	×	○	石垣市字新川真嘉良2363-2	
		ATM	ファミリーマート 石垣八島	×	○	石垣市字登野城530-3	
		ATM	ファミリーマート 石垣平得	×	○	石垣市字平得231	
		ATM	セブン銀行 石垣港離島ターミナル	×		石垣市美崎町1番地	
		ATM	セブン銀行 ANAインターコンチネンタル 石垣リゾート	×		石垣市真栄里354-1	
		ATM	石垣空港ターミナルMMK	×		石垣市字白保1960-104-1	
		ATM	石垣港離島ターミナルMMK	×		石垣市美崎町1番地	
		ATM	石垣市役所	×		石垣市美崎町14番地	
		ATM	かねひで石垣MMK	×		石垣市字登野城642番地1	
		ATM	ココストア石垣シード線店	×		石垣市字大川533番地7	
		ATM	サンエー石垣シティMMK	×		石垣市真栄里301-1	
		ATM	真栄里	×		石垣市字真栄里289番地1	
		ATM	マックスバリュ新川MMK	×		石垣市字新栄町75	
		ATM	マックスバリュ石垣	×		石垣市字登野城1157番地	
		ATM	イオン銀行提携 マックスバリュやいま店	×		〒907-0002 石垣市真栄里292-1	
		ATM	イオン銀行提携 マックスバリュ平真店	×		〒907-0014 石垣市字登野城632	
		ATM	イオン銀行提携 マックス バリュ新川店	×		〒907-0004 石垣市字新栄町75	
		ATM	イオン銀行提携 マックス バリュ石垣店	×		〒907-0004 石垣市字登野城1157	
		ATM	イオン銀行提携 南ぬ島石垣空港	×		〒907-0242 石垣市字白保1960-104-1	
ATM	石垣港離島ターミナル	×		石垣市美崎町1			
	CD	石垣空港ターミナル	×		石垣市白保1960-104-1		
	竹 富 島	郵便局	竹富郵便局			〒907-1101 八重山郡竹富町竹富500	TEL:0980-85-2342
	西 表 島	郵便局	西表島郵便局			〒907-1542 八重山郡竹富町西表628	TEL:0980-85-6342
郵便局		西表大原郵便局			〒907-1434 八重山郡竹富町南風見201-117	TEL:0980-85-5342	
		ATM	J Aおきなわ 西表東部業務取扱所	×		竹富町南風見201-142	
	鳩 間 島	簡易郵便局	鳩間簡易郵便局		×	〒907-1544 八重山郡竹富町鳩間28	TEL:0980-85-6063
	由 布 島						
	小 浜 島	郵便局	小浜島郵便局			〒907-1221 八重山郡竹富町小浜59	TEL:0980-85-3342
	黒 島	郵便局	黒島郵便局			〒907-1311 八重山郡竹富町黒島1032-1	TEL:0980-85-4342
	新 城 島 (上 地)						
	新 城 島 (下 地)						

(10) 離島金融機関の現況(つづき)

島名	区分	区分	金融機関名	窓口	ATM	住所	TEL・FAX
八 重 山 圏 域	波照間島	ATM	J Aおきなわ 波照間業務取扱所	×		竹富町波照間174	
	外離島						
	嘉弥真島						
	与那国島	郵便局	与那国郵便局			〒907-1801 八重山郡与那国町与那国49-3	TEL:0980-87-2004
		簡易郵便局	久部良簡易郵便局		×	〒907-1801 八重山郡与那国町与那国4022-230	TEL:0980-87-2615
		農協	J Aおきなわ 与那国支店			〒907-1801 八重山郡与那国町字与那国125	TEL:0980-87-2254 FAX:0980-87-3229
漁協	沖縄県信漁連 与那国代理店		×	〒907-1801 八重山郡与那国町字与那国4022	TEL:0980-87-2803 FAX:0980-87-2866		
八重山圏域計				26	63		
総計				80	145		

8 観 光

(1) 島別観光施設等の現況

平成29年11月1日現在

島 名	主な観光名所・文化財・史跡等
伊平屋島	クマヤー洞窟、念頭平松公園、伊平屋灯台、田名のクバ山、ウンジャミ(神事)、虎頭岩森林公園、鳥尻神アシャゲ、腰岳森林公園、我喜屋アシャゲ、屋蔵墓、歴史民俗資料館、久里原貝塚、無蔵水、片隅神社、田名神社
伊是名島	伊是名玉御殿、伊是名城跡、逆田、城のイワヒバ群落、伊是名山森林公園、内花橋公園、伊是名村ふれあい民俗資料館、尚円王御庭公園、銘苅家とその町並み、サムレー道、尚円王通水節公園
伊江島	城山(タッチュー)、子どもの森ハイビスカス園、湧出(ワジー)、ゴヘズ洞穴遺跡、島村屋観光公園、リリーフィールド公園、具志原貝塚、ニャティヤ洞
水納島	水納貝塚、水納島灯台
津堅島	トゥマイ浜、中の御嶽、ホートウガー、灯台跡、新川グスク、和名浜貝塚、キガ浜貝塚、クボウグスクとその植物群落、ヤジリ浜貝塚、ペーグガマ、イサハッチャミの墓、国森の御嶽、ヒガル御嶽
久高島	イザイホー(神事 1978年以降行われていない。)、イシキ浜、イシキ浜植物群落、クポー御嶽、ケーブル植物群落、久高殿、外間殿、地割跡、カペール崎
粟国島	モンパノキの群落、番屋塚、板木那原海岸景勝地、字西の御願の植物群落、シマイ御嶽、松尾御嶽のイタジイの木、番屋原の広場の景勝地、洞寺(テラ)、大正池公園、観音堂、ふるさと資料館、マハナ展望台、ヤヒジャ海岸、洞寺(地底鍾乳洞)、マースヤー、ヤガン折目(ウコム)、塩工場、ギンガメアジのトルネード、西の浜(ナビイの恋のロケ地)、シターリー節歌碑、興浜牛頭彰碑、新里(興那城)筑登之親雲上里忠頭彰碑、新里朝彦頭彰碑、むんじゅる節の歌碑
渡名喜島	鳥尻毛木道、サカシ散策道、大本田展望台、シュンザ屏風岩、小中学校跡のフクギ群、重要伝統的建造物保存地区
座間味島	高月山公園、平和の塔、ホェールウォッチング
阿嘉島	中岳展望台、佐久原奇岩石、クシバル園地、天城展望台、ケラマ鹿生息地
慶留間島	高良家住宅、ケラマ鹿生息地
渡嘉敷島	北山展望台、ヒータティヤー史跡、青少年旅行村、白玉の塔、港の見える丘展望台(渡嘉敷林道)、根元家石垣
久米島	五枝の松、馬の角、具志川城跡、上江洲家、おばけ坂、ミ-フガ-、太陽石、鳥の口遊歩道、フクギ並木、宇根の大ソテツ、長竹松並木、宇江城城跡、比屋定バンタ、真謝のチュラフクギ、阿嘉のヒゲ水、登武那覇園地、だるま山園地、アーラサクラ並木、仲里間切蔵元跡、ガラサー山、君南風、タチジャミ自然公園、熱帯魚の家、久米島博物館、久米島ホテル館、海洋深層水ふれあい館、久米島細ユイマール館、比屋定展望台
奥武島	畳石海岸
オー八島	
北大東島	燐鉱石貯蔵庫跡、大東宮、長幕植物群落、灯台、国標、沖縄最東端の碑、上陸公園、中野のピロウ林、民俗資料館、金刀比羅宮
南大東島	鍾乳洞(星野洞)、日の丸山展望台、ふるさと文化センター、大池のオヒルギ群落、海軍棒、琉球松並木、バリバリ岩、南大東漁港、上陸記念碑、島まるごと館(ビクターセンター)、グレイスラム(ラム酒工場)
宮古島	人頭税石、久松五勇士頭彰碑、宮古島市熱帯植物園、大和井(やまとがー)、仲宗根豊見親の墓、漲水御嶽、西平安名崎、綾道ロードマップコース、八重干瀬、鳥尻マングローブ林、東平安名崎、宮古島海宝館、上比屋山遺跡、マイガー、七又海岸、地下ダム資料館、仲原鍾乳洞、宮国の大綱引き、うえのドイツ文化村、ベルリンの壁、ドイツ皇帝博愛記念碑、新里の豊年祭、大嶽城跡公園、与那覇前浜、野原のマスター、池田缸、デイゴ並木、狩保健健康ふれあいランド公園、四島の主の墓、宮古上布、比嘉ロードパーク、パーントゥ、川満のマングローブ、宮古のクイチャー、遠見番所(狩保、鳥尻、砂川)、宮古島海中公園、宮古島市体験工芸村、宮古島市伝統工芸センター
池間島	池間大橋、池間湿原、大主神社、遠見番所
大神島	遠見台
来間島	来間大橋、スメリャーミャーカ、ヤーマス御願、来間川(泉)、来間島展望台、竜宮城展望台、遠見番所
伊良部島	渡口の浜、佐和田の浜、牧山展望台、サバ沖井戸、フナウサギバナタ、白鳥崎、西海岸公園、通り池、スサビミャーカ、ヤマトブー大岩、伊良部大橋
下地島	通り池、魚垣、下地島空港、帯岩、下地島南、西岩礁海岸、中の島
多良間島	八月踊り、八重山遠見台、塩川御嶽、フクギ並木、普天間御嶽、土原ウガン、寺山遺跡、ピトゥマタ御願、抱護林、長崎の浜、マガリの浜、タカシ浜
石垣島	宮良殿内庭園、唐人墓、川平公園、バンナ森林公園、米原のヤヤマツシ群落、御神崎、美崎御嶽、平久保崎灯台、玉取崎展望台、石垣やいま村、富崎観音堂、宮良川マングローブ群落、石垣氏庭園、石垣市伝統工芸館、サビチ洞、権現堂、石垣島鍾乳洞、石垣市立八重山博物館
竹富島	西表石垣国立公園(コンドイ園地・竹富園地)、伝統的建造物群保存地区、喜宝院、蔵元跡、西塘御嶽、なごみの塔、安里屋クマヤ生誕の地、旧与那国家住宅、小城盛、コンドイ浜、カイジ浜(星砂の浜)、竹富島ビクターセンター(竹富島ゆがふ館)、西棧橋
西表島	西表石垣国立公園(南風見田園地、西表縦走線歩道)、浦内川、仲間川マングローブ群落、カンピレーの滝、サキシマスオウノキ、星砂海岸、マリユドゥの滝、ピナイサーラの滝、西表野生動物保護センター、竹富町子午線モニュメント・ふれあい館、船浦のニツパヤシ群落、ウブンドゥルのヤエヤマヤシ群落、南風見田海岸、トゥドゥマリ浜
鳩間島	西表石垣国立公園(鳩間園地)、鳩間中森(ナカムイ)、武士家跡
由布島	海上水牛車、亜熱帯植物楽園
小浜島	西表石垣国立公園(大岳園地、小浜園地)、ヨナラ水道(オニイトマキエイ回遊域)、シュガーロード、カトレ展望台
黒島	西表石垣国立公園(黒島園地、黒島棧橋園地)、火番盛(プズマリ)、西の浜、黒島ビクターセンター、伊古棧橋、東筋集落道(日本の道百選)、黒島研究所
新城島(上地)	イショウ御嶽、クイヌバナ、タカニク
新城島(下地)	下地東御嶽、下地西御嶽
波照間島	星空観測タワー、長田御嶽、下田原貝塚、下田原城跡、日本最南端平和の碑、浜シタン群落、コート盛、ニシハマ海岸、西表石垣国立公園(ニシの浜園地、高那崎園地)
嘉弥真島	マリンステーション加屋真島
与那国島	日本最西端の碑、久部良バリ、東崎、西崎、立神岩、軍艦岩、ティンダバナ、与那国馬、日本最後の夕日が見える丘、ダンヌ浜、棒踊、舞踊、組踊、狂言、ナンタ浜、サンニヌ台、久部良マチリ、ウラマチリ、ヒガワマチリ、島仲マチリ、帆安マチリ、ダティクチディ、サンアイソバ出生の地、イヌガン、トゥグル嵩、Dr.コトー診療所

(1) 島別観光施設等の現況(つづき)

平成29年11月1日現在

島名	娯楽施設(ビーチ、キャンプ場、ゴルフ場等)
伊平屋島	いへや愛ランドよねざき(ビーチ・キャンプ場)、クマヤーキャンプ場
野甫島	
伊是名島	いげなビーチ(キャンプ場)、勢理客区明地原公園(キャンプ可)
伊江島	青少年旅行村、伊江ビーチ、伊江島カントリークラブ、伊江島ビーチサイドホースパーク
水納島	水納ビーチ
津堅島	津堅ビーチ、キャロットアイランド(キャンプ場)
久高島	前又浜海水浴場
粟国島	ウーグの浜、粟国島パークゴルフ場、島あしび館
渡名喜島	東浜ビーチ、渡名喜村パークゴルフ場
座間味島	クジラの里ふれあい広場、阿真ビーチ、青少年旅行村、古座間味ビーチ
阿嘉島	北浜ビーチ
慶留間島	
渡嘉敷島	国立沖縄青少年交流の家、青少年旅行村(キャンプ場)、阿波連ビーチ、渡嘉志久ビーチ、森林公園
久米島	シンリ浜海浜公園、イ・フビ・チ、ふれあい公園、久米島野球場、ホテルドーム、仲里野球場、アーラ浜、久米島シーサイドパークゴルフ場
奥武島	奥武島キャンプ場、バーデハル久米島、久米島がメ館
オー八島	ハテの浜
北大東島	おきなわ海、西港公園、農村公園(キャンプ不可)
南大東島	海軍棒プール、フロンティアパーク、塩屋プール、南大東ゴルフ場、南大東水上ゴルフレンジ
宮古島	バイナガマビーチ、バイナガマ海空すこやか公園、砂山ビーチ、保良川ビーチ、カママ嶺公園テニスコート・スケートパーク、イムギャーマリンガーデン、新城海岸、吉野海岸、エメラルドコーストゴルフリンクス、シギラベイカントリークラブ、博愛ビーチ、シギラビーチ、博愛リフレッシュパーク(プール)、オーシャンリンクス宮古島、ふれあいの前浜海浜公園、与那覇前浜ビーチ、ウィンディ まいばま、松が原ゴルフクラブ(ショートコース)、宮古島市民球場及び多目的広場、サンセットビーチ、浦底ビーチ、宮古島温泉、シギラ温泉、JTAドーム宮古島
池間島	
大神島	
来間島	長間浜
伊良部島	渡口の浜、佐和田の浜、平成の森公園、中の島ビーチ
下地島	民宿キャンプ村、さしばリンクス伊良部
多良間島	ふるさと海浜公園、ミッジ公園、八重山遠見台公園、宮古市の森多目的広場、農村公園
石垣島	底地ビーチ、フサキビーチ、真栄里ビーチ、米原キャンプ場、伊野田キャンプ場、サンコーストゴルフコース、サッカーパークあかま、石垣市中央運動公園、明石パワワールド、石垣島天文台、グリーンランドスポーツセンター
竹富島	
西表島	星砂の浜キャンプ場、ミトレアキャンプ場
鳩間島	
由布島	
小浜島	はいむるぶしビーチ、小浜島カントリークラブ
黒島	
新城島(上地)	
新城島(下地)	
波照間島	
嘉弥真島	嘉弥真島リゾート
与那国島	与那国馬ゆうゆう広場、与那国島ふれあい広場、イベント広場、与那国島歴史文化交流資料館

資料：企画部 地域・離島課 (市町村報告による)

(2) 島別入域観光客数、宿泊能力

Table with columns for island names (島名), municipalities (市町村名), and monthly passenger counts (平成28年度) and accommodation capacity (平成27年度). Rows include various islands like Isehara Island (伊平屋島), Isehara Island (伊平屋島), etc.

(単位:人・艇)

資料：企画部 地域・離島課 (市町村報告による)

※宿泊能力については、沖縄県保健医療部 衛生業務課調べ

注) 1. 各計は、単純集計である。

2. 池間島・米間島は宮古島に、下地島は伊良部島に、由布島は西表島に含む。

3. 入域観光客数の算出方法については市町村によって異なるため、一部の市町村においては、航空機・船の利用については区分していない。

