

第2 産 業

1 島別産業別就業者数 (15歳以上)

平成22年国勢調査(H22.10.1現在)

区分 島名	総数	第1次産業				第2次産業				第3次産業															
		小計	農業	林業	漁業	小計	鉱業	建設業	製造業	小計	電気・熱・水道	情報・通信業	運輸業	卸売・小売業	金融・保険業	不動産業	学術・技術・サービス業	研究・開発業	飲食・宿泊業	生活サービス業	娯楽業	教育・支援業	学業	医療・福祉	複合サービス業
伊平屋島	総数	537	124	91	0	33	102	0	71	31	307	2	0	21	35	0	18	0	36	6	32	48	21	22	66
	男	352	112	79		33	81	0	62	19	156	2		19	15		16		12	3	14	12	9	17	37
	女	185	12	12			21		9	12	151			2	20		2		24	3	18	36	12	5	29
野甫島	総数	53	5	5	0	0	8	0	1	7	40	0	0	3	3	0	0	0	4	2	13	3	5	1	6
	男	29	4	4			4		1	3	21			3	1				2	1	5		4	1	4
	女	24	1	1			4		4	4	19				2				2	1	8	3	1		2
伊是名島	総数	689	179	148	0	31	146	0	94	52	363	3	1	30	50	0	4	1	40	9	36	73	37	16	63
	男	439	151	122		29	121		88	33	166	2		24	15		3	1	11	5	17	13	21	12	42
	女	250	28	26		2	25		6	19	197	1	1	6	35		1		29	4	19	60	16	4	21
伊江島	総数	2,210	833	770	0	63	250	0	197	53	1,125	4	2	73	202	5	12	40	229	59	78	148	54	83	136
	男	1,315	570	508		62	199		169	30	544	3	2	58	71	5	9	33	78	34	28	30	38	61	94
	女	895	263	262		1	51		28	23	581	1		15	131		3	7	151	25	50	118	16	22	42
水納島*	総数	0	0	0	0	0	0	0	0	0	0	0	0	0	0	0	0	0	0	0	0	0	0	0	0
	男	0	0	0			0				0														
	女	0	0	0			0				0														
北部 区域 計	総数	3,489	1,141	1,014	0	127	506	0	363	143	1,835	9	3	127	290	5	34	41	309	76	159	272	117	122	271
	男	2,135	837	713	0	124	405	0	320	85	887	7	2	104	102	5	28	34	103	43	64	55	72	91	177
	女	1,354	304	301	0	3	101	0	43	58	948	2	1	23	188	0	6	7	206	33	95	217	45	31	94
津堅島	総数	177	130	57	0	73	1	0	1	0	46	0	0	3	8	0	0	0	7	0	3	18	1	6	0
	男	133	121	48		73	1		1		11			2	2				3			1		3	
	女	44	9	9			0				35			1	6				4		3	17	1	3	
久高島	総数	108	46	8	0	38	3	0	1	2	58	0	0	4	10	0	3	1	11	1	23	2	1	1	1
	男	70	42	7		35	2		1	1	26			3	5		1	1	4	1	9	1		1	
	女	38	4	1		3	1		1	1	32			1	5		2		7		14	1	1		1
粟国島	総数	328	34	31	0	3	65	1	40	24	225	7	0	25	15	0	1	1	25	5	31	41	14	10	50
	男	240	33	30		3	53	1	37	15	151	7		24	12		1	1	11	4	12	22	8	10	39
	女	88	1	1		12	12		3	9	74			1	3				14	1	19	19	6		11
渡名喜島	総数	229	55	22	0	33	37	0	34	3	137	6	1	1	11	0	0	0	21	4	20	12	9	8	44
	男	167	43	12		31	37		34	3	87	6		1	8				9	2	10	3	5	7	36
	女	62	12	10		2	0				50		1		3				12	2	10	9	4	1	8
座間味島	総数	323	7	1	0	6	16	0	11	5	299	4	0	11	19	0	8	2	101	65	23	12	8	7	39
	男	188	6	1		5	15		11	4	167	3		7	10		4	1	48	43	9	4	5	6	27
	女	135	1			1	1		1	1	132	1		4	9		4	1	53	22	14	8	3	1	12
阿嘉島	総数	123	4	1	0	3	7	0	6	1	112	0	0	3	2	0	2	3	34	37	16	5	4	2	4
	男	71	3			3	6		6		62			3	1		2	3	17	23	5	1	1	2	4
	女	52	1	1		1	1		1	1	50			1					17	14	11	4	3		
慶留間島	総数	31	1	1	0	0	0	0	0	0	30	0	0	1	1	0	0	0	2	1	16	0	0	2	7
	男	17	1	1			0				16			1	1				1	1	4			1	7
	女	14	0				0				14								1		12			1	
渡嘉敷島*	総数	451	26	17	0	9	40	0	26	14	385	4	1	10	32	0	3	1	147	20	70	23	9	16	49
	男	273	25	16		9	30		25	5	218	4	1	7	20			1	77	14	38	3	5	10	38
	女	178	1	1		10	10		1	9	167			3	12		3		70	6	32	20	4	6	11
久米島*	総数	4,025	1,114	935	0	179	623	1	320	302	2,270	32	4	160	396	25	39	42	402	120	226	291	56	138	339
	男	2,567	931	777		154	447	1	289	157	1,178	23	1	118	181	12	29	29	161	56	98	66	32	91	281
	女	1,458	183	158		25	176		31	145	1,092	9	3	42	215	13	10	13	241	64	128	225	24	47	58
北大東島	総数	474	69	67	0	2	194	0	162	32	211	6	0	19	16	0	0	3	42	3	30	12	21	13	46
	男	341	53	51		2	186		158	28	102	6		11	6			3	9	1	14	2	8	9	33
	女	133	16	16			8		4	4	109			8	10				33	2	16	10	13	4	13
南大東島	総数	868	229	217	0	12	271	2	198	71	368	4	0	22	61	0	6	5	72	8	27	24	36	24	79
	男	616	187	176		11	245	2	185	58	184	4		15	14		4	5	16	6	13	7	21	18	61
	女	252	42	41		1	26		13	13	184			7	47		2		56	2	14	17	15	6	18
中南部 区域 計	総数	7,137	1,715	1,357	0	358	1,257	4	799	454	4,141	63	6	259	571	25	62	58	864	264	485	440	159	227	658
	男	4,683	1,445	1,119	0	326	1,022	4	747	271	2,202	53	2	192	260	12	41	44	356	151	212	110	85	158	526
	女	2,454	270	238	0	32	235	0	52	183	1,939	10	4	67	311	13	21	14	508	113	273	330	74	69	132

注：1 総数は「分類不能産業」を含む。
 2 本部町の水納島は含まない。
 3 前島は渡嘉敷島に、奥武島・オー八島は久米島に含む。

1 島別産業別就業者数（15歳以上）（つづき）

平成22年国勢調査(H22.10.1現在)

区分 島名	総数	第1次産業			第2次産業			第3次産業																		
		小計	農業	林業	漁業	小計	鉱業	建設業	製造業	小計	電力・熱・水道	ガス・供水	情報通信業	運輸業	卸売・小売業	金融・保険業	不動産業	学術・技術サービス業	専門サービス業	飲食・宿泊業	生活サービス業	娯楽業	教育・学習支援業	学術・研究	医療・福祉	複合サービス業
宮古島	総数	21,424	4,062	3,938	26	98	3,032	8	2,140	884	13,231	100	201	850	2,503	203	231	485	1,867	732	1,137	2,548	174	918	1,282	
	男	12,284	2,943	2,837	21	85	2,376	6	1,842	528	6,348	92	123	709	1,127	84	162	375	702	320	477	663	96	515	903	
	女	9,140	1,119	1,101	5	13	656	2	298	356	6,883	8	78	141	1,376	119	69	110	1,165	412	660	1,885	78	403	379	
池間島	総数	243	89	72	0	17	27	0	19	8	119	0	1	6	27	1	4	3	18	17	5	25	4	7	1	
	男	132	53	37		16	25		19	6	49		1	5	10		3	2	7	11	2	4	1	3		
	女	111	36	35		1	2		2	2	70			1	17		1	1	11	6	3	21	3	4	1	
大神島	総数	14	11	8	0	3	0	0	0	0	3	0	0	2	1	0	0	0	0	0	0	0	0	0	0	
	男	8	7	4		3	0				1			1												
	女	6	4	4		0					2			1												
来間島	総数	84	59	59	0	0	2	0	2	0	19	0	0	0	4	0	0	1	3	4	2	3	0	1	1	
	男	56	44	44		2			2		8				1			1	1	2	1	1				
	女	28	15	15		0			0		11				3			2	2	2	1	2				
伊良部島*	総数	2,264	912	834	0	78	321	0	242	79	997	13	4	135	170	9	3	2	90	57	46	187	32	126	123	
	男	1,365	642	565		77	252		202	50	448	12	2	111	48	1	3	2	21	27	10	21	15	95	80	
	女	899	270	269		1	69		40	29	549	1	2	24	122	8			69	30	36	166	17	31	43	
多良間島*	総数	645	291	288	0	3	79	0	41	38	270	6	1	17	31	1	3	5	31	8	33	44	8	18	64	
	男	419	225	222		3	69		36	33	123	5		13	6		2	3	10	4	14	6	2	12	46	
	女	226	66	66		0	10		5	5	147	1	1	4	25	1	1	2	21	4	19	38	6	6	18	
宮古圏域 計	総数	24,674	5,424	5,199	26	199	3,461	8	2,444	1,009	14,639	119	207	1,010	2,736	214	241	496	2,009	818	1,223	2,807	218	1,070	1,471	
	男	14,264	3,914	3,709	21	184	2,724	6	2,101	617	6,977	109	126	839	1,192	85	170	383	741	364	504	695	114	625	1,030	
	女	10,410	1,510	1,490	5	15	737	2	343	392	7,662	10	81	171	1,544	129	71	113	1,268	454	719	2,112	104	445	441	
石垣島	総数	22,275	1,957	1,655	14	288	3,190	22	2,071	1,097	14,890	105	197	1,268	2,985	215	334	661	2,602	963	1,002	2,068	140	1,168	1,182	
	男	12,567	1,513	1,242	12	259	2,431	21	1,808	602	7,339	83	128	1,055	1,247	82	214	453	1,123	446	414	499	80	656	859	
	女	9,708	444	413	2	29	759	1	263	495	7,551	22	69	213	1,738	133	120	208	1,479	517	588	1,569	60	512	323	
竹富島	総数	157	9	3	0	6	6	0	2	4	139	1	0	33	10	0	5	0	59	7	6	6	0	11	1	
	男	80	9	3		6	4		2	2	65	1		23	3		3		24	4	4			3		
	女	77	0			0	2		2	2	74			10	7		2		35	3	2	6		8	1	
西表島*	総数	1,324	189	171	3	15	105	0	70	35	953	0	2	140	90	0	23	22	320	140	109	56	9	30	12	
	男	783	151	134	3	14	81		61	20	499		1	106	37		13	15	143	86	51	11	5	24	7	
	女	541	38	37		1	24		9	15	454		1	34	53		10	7	177	54	58	45	4	6	5	
鳩間島	総数	23	0	0	0	0	0	0	0	0	22	0	0	1	1	0	0	0	10	0	9	0	1	0	0	
	男	13	0			0					12			1	1				5		4		1			
	女	10	0			0					10								5		5					
小浜島*	総数	366	54	46	0	8	11	0	2	9	270	0	0	13	16	0	1	0	173	24	15	7	1	18	2	
	男	215	41	35		6	8		2	6	147			7	5		1		104	14	6	1	7	7	2	
	女	151	13	11		2	3		3	3	123			6	11				69	10	9	6	1	11		
黒島	総数	122	55	53	0	2	3	0	0	3	59	0	0	3	3	0	2	2	20	5	14	5	3	2	0	
	男	76	44	42		2	2		2	2	28			1	1		2	2	10	5	6	1	2	1		
	女	46	11	11		0	1		1	1	31			3	2		2	2	10	5	8	4	1	1		
新城島(上地・下地)	総数	5	4	4	0	0	0	0	0	0	1	0	0	0	0	0	0	0	0	1	0	0	0	0	0	
	男	5	4	4		0					1									1						
	女	0	0			0					0															
波照間島	総数	271	96	92	0	4	25	0	1	24	130	8	0	10	20	0	1	0	43	5	22	12	3	2	4	
	男	164	71	67		4	21		1	20	64	8		7	8		1		20	4	10	2	1	1	2	
	女	107	25	25		0	4		4	4	66			3	12				23	1	12	10	2	1	2	
与那国島	総数	980	153	126	0	27	207	0	90	117	619	6	1	57	83	2	8	11	141	34	69	52	22	44	89	
	男	526	117	90		27	130		78	52	279	6		41	21	1	4	9	48	17	28	12	14	22	56	
	女	454	36	36		0	77		12	65	340		1	16	62	1	4	2	93	17	41	40	8	22	33	
八重山圏域 計	総数	25,523	2,517	2,150	17	350	3,547	22	2,236	1,289	15,504	120	200	1,525	3,208	217	374	217	3,368	602	723	2,206	179	1,275	1,290	
	男	14,429	1,950	1,617	15	318	2,677	21	1,952	704	6,855	98	129	1,240	1,323	83	236		1,477			526	103	714	926	
	女	11,094	567	533	2	32	870	1	284	585	8,649	22	71	285	1,885	134	138	217	1,891	602	723	1,680	76	561	364	
離島計 (A)	総数	60,823	10,797	9,720	43	1,034	8,771	34	5,842	2,895	36,119	311	416	2,921	6,805	461	711	812	6,550	1,760	2,590	5,725	673	2,694	3,690	
	男	35,511	8,146	7,158	36	952	6,828	31	5,120	1,677	16,921	267	259	2,375	2,877	185	475	461	2,677	558	780	1,386	374	1,588	2,659	
	女	25,312	2,651	2,562	7	82	1,943	3	722	1,218	19,198	44	157	546	3,928	276	236	351	3,873	1,202	1,810	4,339	299	1,106	1,031	
県計 (B)	総数	578,638	28,713	25,777	204	2,732	81,142	246	53,090	27,806	418,321	3,099	11,490	28,148	86,419	11,215	10,843	15,915	46,797	23,517	29,884	70,223	3,831	45,570	31,370	
	男	324,552	21,653	18,998	177	2,478	64,318	209	46,874	17,235	209,658	2,563	7,330	23,859	41,441	4,876	7,156	11,109	18,702	10,190	12,335	19,305	2,137	26,336	22,319	
	女	254,086	7,060	6,779	27	254	16,824	37	6,216	10,571	208,663	536	4,160	4,289	44,978	6,339	3,687	4,806	28,095	13,327	17,549	50,918	1,694	19,234	9,051	
構成比 (

2 離島地域の産業別市町村内純生産

平成25年度

単位：百万円

区分 市町村名		第1次産業			第2次産業			第3次産業		合計
		農林業	水産業		建設業	鉱業 製造業		サービス業		
伊平屋村	純生産額	190	93	97	1,444	1,359	85	1,557	307	3,191
	構成比(%)	6.0	2.9	3.0	45.3	42.6	2.7	48.8	9.6	100.0
伊是名村	純生産額	470	354	116	2,887	2,765	122	1,984	413	5,341
	構成比(%)	8.8	6.6	2.2	54.1	51.8	2.3	37.1	7.7	100.0
伊江村	純生産額	1,542	1,410	132	2,430	2,190	240	4,870	1,666	8,842
	構成比(%)	17.4	15.9	1.5	27.5	24.8	2.7	55.1	18.8	100.0
渡嘉敷村	純生産額	14	2	12	514	503	X	1,899	876	2,427
	構成比(%)	0.6	0.1	0.5	21.2	20.7	X	78.2	36.1	100.0
座間味村	純生産額	19	2	17	314	306	X	2,458	1,249	2,791
	構成比(%)	0.7	0.1	0.6	11.3	11.0	X	88.1	44.8	100.0
粟国村	純生産額	42	39	3	341	285	56	1,217	284	1,600
	構成比(%)	2.6	2.4	0.2	21.3	17.8	3.5	76.1	17.8	100.0
渡名喜村	純生産額	48	2	46	135	135	0	622	101	805
	構成比(%)	6.0	0.2	5.7	16.8	16.8	0.0	77.3	12.5	100.0
南大東村	純生産額	592	571	21	2,662	2,109	553	1,623	368	4,877
	構成比(%)	12.1	11.7	0.4	54.6	43.2	11.3	33.3	7.5	100.0
北大東村	純生産額	226	222	4	2,319	2,191	X	864	191	3,409
	構成比(%)	6.6	6.5	0.1	68.0	64.3	X	25.3	5.6	100.0
久米島町	純生産額	1,448	894	554	2,910	1,667	1,243	10,677	2,940	15,035
	構成比(%)	9.6	5.9	3.7	19.4	11.1	8.3	71.0	19.6	100.0
宮古島市	純生産額	6,536	6,198	338	21,844	17,386	4,458	78,841	27,487	107,221
	構成比(%)	6.1	5.8	0.3	20.4	16.2	4.2	73.5	25.6	100.0
多良間村	純生産額	528	527	1	1,034	755	279	1,266	155	2,828
	構成比(%)	18.7	18.6	0.0	36.6	26.7	9.9	44.8	5.5	100.0
石垣市	純生産額	4,503	3,920	583	14,811	11,998	2,813	79,682	28,326	98,996
	構成比(%)	4.5	4.0	0.6	15.0	12.1	2.8	80.5	28.6	100.0
竹富町	純生産額	995	858	137	3,763	3,472	291	8,857	4,726	13,615
	構成比(%)	7.3	6.3	1.0	27.6	25.5	2.1	65.1	34.7	100.0
与那国町	純生産額	204	135	69	1,150	970	180	2,735	687	4,089
	構成比(%)	5.0	3.3	1.7	28.1	23.7	4.4	66.9	16.8	100.0
離島計	純生産額	17,357	15,227	2,130	58,558	48,091	10,320	199,152	69,776	275,067
	構成比(%)	6.3	5.5	0.8	21.3	17.5	3.8	72.4	25.4	100.0
県計	純生産額	46,538	39,296	7,242	394,135	319,165	74,970	2,294,215	790,764	2,734,888
	構成比(%)	1.7	1.4	0.3	14.4	11.7	2.7	83.9	28.9	100.0

注：1 「X」……対象事業者の数が極めて少ないため、秘密保持のために秘匿したものを。

ただし、秘匿したものも県計には含まれる。

注：2 構成比は、四捨五入の関係で内訳の合計が一致しない場合があります。

資料：企画部統計課「平成25年度 沖縄県市町村民所得 平成28年6月3日公表」

3 離島市町村1人当たり市町村民所得の推移

(単位：千円)

市町村名	平成21年度		平成22年度		平成23年度		平成24年度		平成25年度	
	所得 水準	所得 水準	所得 水準	所得 水準	所得 水準	所得 水準	所得 水準	所得 水準	所得 水準	
伊平屋村	1,590	79.0	1,678	82.6	1,673	82.8	1,672	82.8	1,735	82.5
伊是名村	2,099	104.3	2,076	102.2	1,992	98.6	1,942	96.1	2,082	99.0
伊江村	1,933	96.0	1,972	97.0	1,869	92.5	1,979	98.0	2,064	98.2
粟国村	1,748	86.8	1,837	90.4	1,940	96.0	1,823	90.2	1,850	88.0
渡名喜村	2,454	121.9	2,303	113.3	2,532	125.3	2,282	113.0	2,246	106.9
渡嘉敷村	2,652	131.7	2,530	124.5	2,542	125.8	2,400	118.8	2,666	126.8
座間味村	1,962	97.5	1,914	94.2	2,157	106.7	2,164	107.1	2,208	105.0
久米島町	1,933	96.0	1,946	95.8	1,839	91.0	1,896	93.9	1,991	94.7
南大東村	3,476	172.7	3,428	168.7	3,204	158.5	3,158	156.3	3,373	160.5
北大東村	4,256	211.4	4,122	202.9	3,785	187.3	4,369	216.3	4,632	220.4
宮古島市	1,894	94.1	1,905	93.8	1,861	92.1	1,876	92.9	1,959	93.2
多良間村	1,918	95.3	1,985	97.7	1,763	87.2	1,891	93.6	1,994	94.9
石垣市	2,024	100.5	2,065	101.6	2,044	101.1	2,060	102.0	2,143	102.0
竹富町	2,077	103.2	2,123	104.5	2,084	103.1	2,134	105.6	2,238	106.5
与那国町	2,456	122.0	2,488	122.4	2,434	120.4	2,428	120.2	2,582	122.8
離島平均	2,298	114.2	2,291	112.8	2,248	111.2	2,272	112.5	2,384	113.4
県全体	2,013	100.0	2,032	100.0	2,021	100.0	2,020	100.0	2,102	100.0

注：1 所得水準は県全体を100としたもの

2 遡及改訂のため、平成24年度以前の数値は過去の統計数値と必ずしも一致しない。

資料：企画部統計課「平成25年度 沖縄県市町村民所得 平成28年6月3日公表」

4 農 業

(1) 島別年齢階級別農業従事者数(自営農業に従事した世帯員数)(販売農家)

平成22年2月1日現在 \ 単位：人

区分 島名	男女計	男						女					
		計	15～29歳	30～59歳	60～64歳	65～74歳	75歳以上	計	15～29歳	30～59歳	60～64歳	65～74歳	75歳以上
伊平屋島	192	127	7	54	24	20	22	65	1	28	8	13	15
野甫島	9	6	-	5	1	-	-	3	-	3	-	-	-
伊是名島	349	232	17	131	31	31	22	117	5	65	12	13	22
伊江島	752	461	25	264	34	89	49	291	3	169	22	67	30
水納島	x	x	x	x	x	x	x	x	x	x	x	x	x
北部圏域計	1,302	826	49	454	90	140	93	476	9	265	42	93	67
津堅島	89	58	1	27	3	5	22	31	-	7	3	8	13
久高島	8	7	1	4	1	1	-	1	-	-	-	1	-
粟国島	109	63	1	28	7	8	19	46	4	16	1	13	12
渡名喜島	36	22	1	8	1	7	5	14	-	2	1	8	3
座間味島	x	x	x	x	x	x	x	x	x	x	x	x	x
阿嘉島	x	x	x	x	x	x	x	x	x	x	x	x	x
慶留間島	x	x	x	x	x	x	x	x	x	x	x	x	x
渡嘉敷島	9	7	1	1	1	2	2	2	-	1	-	1	-
久米島	x	x	x	x	x	x	x	x	x	x	x	x	x
奥武島	x	x	x	x	x	x	x	x	x	x	x	x	x
北大東島	185	111	3	75	12	16	5	74	2	43	4	17	8
南大東島	398	247	23	138	13	44	29	151	8	83	8	27	25
中南部圏域計	834	515	31	281	38	83	82	319	14	152	17	75	61
宮古島	6,622	3,791	243	1,538	369	682	959	2,831	123	958	262	641	847
池間島	96	51	1	16	1	8	25	45	-	4	3	13	25
大神島	-	-	-	-	-	-	-	-	-	-	-	-	-
来間島	39	25	1	8	4	7	5	14	-	5	2	3	4
伊良部島	1,640	866	29	303	109	227	198	774	13	243	92	205	221
多良間島	x	x	x	x	x	x	x	x	x	x	x	x	x
水納島	x	x	x	x	x	x	x	x	x	x	x	x	x
宮古圏域計	8,397	4,733	274	1,865	483	924	1,187	3,664	136	1,210	359	862	1,097
石垣島	1,909	1,190	80	497	141	253	219	719	28	294	91	186	120
竹富島	12	7	1	2	-	3	1	5	1	2	1	-	1
黒島	41	27	2	16	4	3	2	14	-	5	2	3	4
小浜島	69	45	2	24	6	2	11	24	3	9	-	1	11
西表島	220	133	7	71	12	22	21	87	3	49	7	12	16
由布島
鳩間島	-	-	-	-	-	-	-	-	-	-	-	-	-
波照間島	195	128	9	69	10	16	24	67	1	28	1	23	14
与那国島	306	194	15	99	30	27	23	112	5	63	14	20	10
八重山圏域計	2,752	1,724	116	778	203	326	301	1,028	41	450	116	245	176
離島計 (A)	15,104	9,048	549	3,969	955	1,707	1,868	6,056	217	2,336	603	1,410	1,490
県計 (B)	31,134	19,120	1,293	8,163	2,101	3,863	3,700	12,014	546	4,375	1,287	3,090	2,716
構成比 (A)/(B)×100	48.5	47.3	42.5	48.6	45.5	44.2	50.5	50.4	39.7	53.4	46.9	45.6	54.9

注：1 西表島に由布島も含まれる。
 2 統計表中に使った符号は次のとおりである。
 「-」・・・事実のないもの。
 「...」・・・事実不詳又は調査を欠くもの。
 「x」・・・秘密保護のため数を秘匿したもの。ただし、秘匿した数値は各圏域計には含まれないが、離島計・県計に含まれる。

資料：企画部統計課「2010年農林業センサス」

(2) 島別年齢階級別世帯員数(販売農家)

平成22年2月1日現在/単位:人

区分 島名	男女計	男						女					
		計	0~14歳	15~29歳	30~59歳	60~64歳	65歳以上	計	0~14歳	15~29歳	30~59歳	60~64歳	65歳以上
伊平屋島	295	153	15	9	56	25	48	142	21	4	53	13	51
野甫島	13	7	1	-	5	1	-	6	2	-	4	-	-
伊是名島	551	303	46	26	136	31	64	248	48	14	98	12	76
伊江島	1,053	573	64	37	285	34	153	480	52	23	210	27	168
水納島	x	x	x	x	x	x	x	x	x	x	x	x	x
北部圏域計	1,912	1,036	126	72	482	91	265	876	123	41	365	52	295
津堅島	117	71	6	5	29	3	28	46	6	2	8	3	27
久高島	19	12	3	1	4	1	3	7	2	-	-	-	5
粟国島	141	76	9	1	28	7	31	65	7	5	19	1	33
渡名喜島	42	25	1	1	10	1	12	17	1	-	2	1	13
座間味島	x	x	x	x	x	x	x	x	x	x	x	x	x
阿嘉島	x	x	x	x	x	x	x	x	x	x	x	x	x
慶留間島	x	x	x	x	x	x	x	x	x	x	x	x	x
渡嘉敷島	10	7	-	1	1	1	4	3	-	-	2	-	1
久米島	x	x	x	x	x	x	x	x	x	x	x	x	x
奥武島	x	x	x	x	x	x	x	x	x	x	x	x	x
北大東島	264	143	27	5	76	13	22	121	21	5	58	5	32
南大東島	586	329	43	36	148	16	86	257	29	28	103	11	86
中南部圏域計	1,179	663	89	50	296	42	186	516	66	40	192	21	197
宮古島	8,366	4,416	275	368	1,637	370	1,766	3,950	261	295	1,210	287	1,897
池間島	119	64	-	1	24	2	37	55	3	1	6	4	41
大神島	-	-	-	-	-	-	-	-	-	-	-	-	-
来間島	47	28	1	3	8	4	12	19	1	1	6	2	9
伊良部島	2,119	1,055	72	64	346	111	462	1,064	65	44	309	100	546
多良間島	x	x	x	x	x	x	x	x	x	x	x	x	x
水納島	x	x	x	x	x	x	x	x	x	x	x	x	x
宮古圏域計	10,651	5,563	348	436	2,015	487	2,277	5,088	330	341	1,531	393	2,493
石垣島	2,898	1,514	125	175	564	145	505	1,384	121	155	464	119	525
竹富島	21	10	2	1	3	-	4	11	1	2	4	1	3
黒島	65	36	7	2	16	5	6	29	4	-	9	2	14
小浜島	97	55	9	3	24	6	13	42	9	4	11	-	18
西表島	299	165	18	10	75	12	50	134	19	9	57	8	41
由布島
鳩間島	-	-	-	-	-	-	-	-	-	-	-	-	-
波照間島	273	149	14	12	69	10	44	124	9	4	41	4	66
与那国島	495	250	44	17	105	31	53	245	49	16	110	19	51
八重山圏域計	4,148	2,179	219	220	856	209	675	1,969	212	190	696	153	718
離島計(A)	20,732	11,054	967	922	4,293	975	3,897	9,678	886	711	3,209	707	4,165
県計(B)	45,104	24,292	1,911	2,605	9,343	2,153	8,280	20,812	1,787	2,170	6,716	1,566	8,573
構成比 (A)/(B)×100	46.0	45.5	50.6	35.4	45.9	45.3	47.1	46.5	49.6	32.8	47.8	45.1	48.6

注: 1 西表島に由布島も含まれる。

2 統計表中に使った符号は次のとおりである。

「-」・・・事実のないもの。

「...」・・・事実不詳又は調査を欠くもの。

「X」・・・秘密保護のため数を秘匿したもの。ただし、秘匿した数値は各圏域計には含まれないが、離島計・県計に含まれる。

3 2010年農林業センサスは、これまでの調査内容を見直したことから、世帯員数は販売農家みのデータとなっている。

資料: 企画部統計課「2010年農林業センサス」

(3) 島別経営耕地の状況(農業経営体総数)、及び専業別農家数(販売農家)

平成22年2月1日現在

区分 島名	経営耕地面積(アール)				1農業経営体 当たり 耕地面積 (アール)	販売農家数(戸)				
	総面積	田	畑	樹園地		総数	専業	兼業	第1種	第2種
伊平屋島	29,957	10,608	18,960	389	292	101	37	64	26	38
野甫島	1,558	-	1,558	-	312	5	1	4	1	3
伊是名島	45,142	4,823	40,210	109	225	195	74	121	29	92
伊江島	83,748	-	83,594	154	220	379	268	111	48	63
水納島	x	x	x	x	x	2	x	x	x	x
北部圏域計	160,405	15,431	144,322	652	232	682	380	300	104	196
津堅島	5,172	-	5,172	-	120	41	27	14	5	9
久高島	633	-	590	43	127	5	2	3	3	-
粟国島	6,927	-	6,927	-	110	57	28	29	4	25
渡名喜島	530	-	530	-	33	16	3	13	9	4
座間味島	x	x	x	x	x	1	x	x	x	x
阿嘉島	x	x	x	x	x	-	x	x	x	x
慶留間島	x	x	x	x	x	-	x	x	x	x
渡嘉敷島	1,096	551	440	105	219	5	3	2	1	1
久米島	x	x	x	x	x	-	x	x	x	x
奥武島	x	x	x	x	x	2	x	x	x	x
北大東島	53,168	-	53,043	125	502	102	28	74	35	39
南大東島	161,891	-	161,835	56	736	217	89	128	69	59
中南部圏域	229,417	551	228,537	329	501	446	180	263	126	137
宮古島	607,259	-	601,748	5,511	185	3,225	1,771	1,454	526	928
池間島	3,301	-	3,291	10	61	53	38	15	4	11
大神島	-	-	-	-	-	-	-	-	-	-
来間島	4,664	-	4,469	195	203	21	16	5	4	1
伊良部島	147,002	-	146,216	786	173	845	477	368	103	265
多良間島	x	x	x	x	x	274	x	x	x	x
水納島	x	x	x	x	x	1	x	x	x	x
宮古圏域計	762,226	-	755,724	6,502	181	4,419	2,302	1,842	637	1,205
石垣島	331,727	21,704	294,645	15,378	337	965	399	566	252	314
竹富島	12,100	-	12,100	-	1,729	6	-	6	1	5
黒島	27,370	-	27,370	-	1,053	26	21	5	4	1
小浜島	11,092	198	10,894	-	292	37	19	18	6	12
西表島	x	x	x	x	x	113	67	46	17	29
由布島
鳩間島	x	x	x	x	x	-	-	-	-	-
波照間島	43,475	-	43,475	-	395	110	79	31	16	15
与那国島	58,747	6,906	51,674	167	328	169	40	129	25	104
八重山圏域	484,511	28,808	440,158	15,545	360	1,426	625	801	321	480
離島計(A)	1,943,281	53,720	1,859,926	29,635	246	7,732	4,038	3,694	1,358	2,336
県計(B)	2,598,266	63,112	2,394,277	140,877	166	15,123	7,594	7,529	2,728	4,801
構成比 (A)/(B)×100	74.8	85.1	77.7	21.0		51.1	53.2	49.1	49.8	48.7

注：1 西表島に由布島も含まれる。
 2 統計表中に使った符号は次のとおりである。
 「-」・・・事実のないもの。
 「...」・・・事実不詳又は調査を欠くもの。
 「X」・・・秘密保護のため数を秘匿したもの。ただし、秘匿した数値は各圏域計には含まれないが、離島計・県計に含まれる。

資料：企画部統計課「2010年農林業センサス」

(4) 島別経営耕地面積規模別経営体数(農業経営体総数)

平成22年2月1日現在 / 単位: 経営体

区分 島名	計	0.3ha未満	0.3~0.5ha	0.5 ~ 1.0	1.0 ~ 1.5	1.5 ~ 2.0	2.0 ~ 3.0	3.0 ~ 5.0	5.0 ~ 10.0	10.0~20.0	20.0~30.0	30.0~50.0	50.0ha以上
伊平屋島	104	1	5	14	14	12	26	16	12	4	-	-	-
野甫島	5	-	-	1	1	-	1	1	1	-	-	-	-
伊是名島	201	-	14	39	46	26	42	15	17	1	-	1	-
伊江島	381	7	46	93	66	36	37	46	44	5	1	-	-
水納島	2	x	x	x	x	x	x	x	x	x	x	x	x
北部圏域計	693	8	65	147	127	74	106	78	74	10	1	1	-
津堅島	43	1	12	19	3	2	4	-	1	1	-	-	-
久高島	5	-	1	-	1	3	-	-	-	-	-	-	-
粟国島	65	10	16	18	7	3	4	5	2	-	-	-	-
渡名喜島	16	9	3	4	-	-	-	-	-	-	-	-	-
座間味島	1	x	x	x	x	x	x	x	x	x	x	x	x
阿嘉島	-	x	x	x	x	x	x	x	x	x	x	x	x
慶留間島	-	x	x	x	x	x	x	x	x	x	x	x	x
渡嘉敷島	5	-	2	1	-	1	-	-	1	-	-	-	-
久米島	771	x	x	x	x	x	x	x	x	x	x	x	x
奥武島	2	x	x	x	x	x	x	x	x	x	x	x	x
北大東島	106	-	-	1	11	3	14	27	43	7	-	-	-
南大東島	222	2	-	7	10	17	14	39	78	50	2	1	2
中南部圏域計	1,236	22	34	50	32	29	36	71	125	58	2	1	2
宮古島	3,291	38	160	621	743	524	658	406	135	5	-	1	-
池間島	54	1	18	30	4	-	-	1	-	-	-	-	-
大神島	-	-	-	-	-	-	-	-	-	-	-	-	-
来間島	23	-	-	5	5	3	6	3	1	-	-	-	-
伊良部島	852	5	59	215	212	101	131	97	29	3	-	-	-
多良間島	283	x	x	x	x	x	x	x	x	x	x	x	x
水納島	2	x	x	x	x	x	x	x	x	x	x	x	x
宮古圏域計	4,505	44	237	871	964	628	795	507	165	8	-	1	-
石垣島	992	13	50	158	123	108	166	188	148	28	4	2	4
竹富島	7	-	-	-	-	-	1	2	1	2	-	-	1
黒島	26	-	-	-	-	-	2	3	7	10	4	-	-
小浜島	38	-	2	5	9	2	7	8	4	-	1	-	-
西表島	114	x	x	x	x	x	x	x	x	x	x	x	x
由布島
鳩間島	1	x	x	x	x	x	x	x	x	x	x	x	x
波照間島	110	1	3	1	10	5	16	43	28	3	-	-	-
与那国島	186	18	39	22	30	12	19	12	17	11	4	2	-
八重山圏域計	1,474	32	94	186	172	127	211	256	205	54	13	4	5
離島計(A)	7,908	119	540	1,512	1,511	989	1,316	1,061	664	157	18	12	9
県計(B)	15,820	1,116	2,879	4,352	2,378	1,324	1,593	1,237	726	173	20	13	9
構成比 (A)/(B)×100	50.0	10.7	18.8	34.7	63.5	74.7	82.6	85.8	91.5	90.8	90.0	92.3	100.0

注: 1 西表島に由布島も含まれる。

2 統計表中に使った符号は次のとおりである。

「-」・・・事実のないもの。

「...」・・・事実不詳又は調査を欠くもの。

「X」・・・秘密保護のため数を秘匿したもの。ただし、各県域県には秘匿した数値は含まれないが、離島計・県計には秘匿した数値が含まれる。

資料: 企画部統計課「2010年農林業センサス」

(5) 販売目的で作付け(栽培)した作物の類別作付経営体数と作付面積(農業経営体総数)

平成22年2月1日現在 / 単位: 経営体数・経営体、面積・アール

区分 島名	総数		稲		麦類		雑穀		いも類		豆類		工芸農作物		野菜類		花き類・花木		その他の作物	
	作付 経営体数	作付 面積	作付 経営体数	作付 面積	作付 経営体数	作付 面積	作付 経営体数	作付 面積	作付 経営体数	作付 面積	作付 経営体数	作付 面積	作付 経営体数	作付 面積	作付 経営体数	作付 面積	作付 経営体数	作付 面積	作付 経営体数	作付 面積
伊平屋島	94	x	61	9,574	-	-	-	-	4	x	-	-	59	15,107	16	x	1	x	-	-
野甫島	5	x	-	-	-	-	-	-	1	x	-	-	5	1,380	3	118	-	-	-	-
伊是名島	199	x	13	4,757	-	-	-	-	2	x	-	-	198	35,268	25	x	1	x	-	-
伊江島	292	x	-	-	6	170	-	-	18	x	9	x	150	38,424	94	4,672	85	7,055	-	-
水納島	x	x	x	x	x	x	x	x	x	x	x	x	x	x	x	x	x	x	x	x
北部圏域計	590	-	74	14,331	6	170	-	-	25	-	9	-	412	90,179	138	4,790	87	7,055	-	-
津堅島	43	4,235	-	-	-	-	-	-	4	559	-	-	-	-	43	3,676	-	-	-	-
久高島	1	x	-	-	-	-	1	x	-	-	1	x	-	-	1	x	-	-	-	-
栗国島	48	x	-	-	1	x	17	x	3	10	4	x	34	3,523	10	x	-	-	1	x
渡名喜島	16	523	-	-	-	-	13	291	-	-	-	-	-	-	5	232	-	-	-	-
座間味島	x	x	x	x	x	x	x	x	x	x	x	x	x	x	x	x	x	x	x	x
阿嘉島	-	x	-	x	-	x	-	x	-	x	-	x	-	x	-	x	-	x	-	x
慶留間島	-	x	-	x	-	x	-	x	-	x	-	x	-	x	-	x	-	x	-	x
渡嘉敷島	2	x	1	x	-	-	-	-	1	x	-	-	1	x	1	x	-	-	-	-
久米島	x	x	x	x	x	x	x	x	x	x	x	x	x	x	x	x	x	x	x	x
奥武島	x	x	x	x	x	x	x	x	x	x	x	x	x	x	x	x	x	x	x	x
北大東島	106	x	-	-	-	-	2	x	10	x	-	-	106	44,068	14	769	-	-	-	-
南大東島	220	158,742	-	-	-	-	-	-	-	-	-	-	218	154,297	25	4,445	-	-	-	-
中南部圏域計	436	163,500	1	-	1	-	33	291	18	569	5	-	359	201,888	99	9,122	-	-	1	-
宮古島	3,083	x	-	-	-	-	1	x	18	x	7	x	2,989	506,365	315	x	8	x	11	x
池間島	54	x	-	-	-	-	-	-	-	-	-	-	52	3,195	1	x	-	-	1	x
大神島	-	-	-	-	-	-	-	-	-	-	-	-	-	-	-	-	-	-	-	-
来間島	21	4,265	-	-	-	-	-	-	-	-	-	-	18	3,295	12	970	-	-	-	-
伊良部島	839	x	-	-	-	-	-	-	1	x	-	-	821	132,284	112	11,377	-	-	-	-
多良間島	x	x	x	x	x	x	x	x	x	x	x	x	x	x	x	x	x	x	x	x
水納島	x	x	x	x	x	x	x	x	x	x	x	x	x	x	x	x	x	x	x	x
宮古圏域計	3,997	4,265	-	-	-	-	1	-	19	-	7	-	3,880	645,139	440	12,347	-	-	12	-
石垣島	736	x	125	21,232	1	x	1	x	9	x	5	x	624	121,169	108	9,777	33	x	4	x
竹富島	1	x	-	-	-	-	-	-	1	x	-	-	-	-	1	x	1	x	-	-
黒島	-	-	-	-	-	-	-	-	-	-	-	-	-	-	-	-	-	-	-	-
小浜島	29	x	1	x	-	-	-	-	-	-	-	-	29	6,037	-	-	-	-	-	-
西表島	x	x	x	x	x	x	x	x	x	x	x	x	x	x	x	x	x	x	x	x
由布島
鳩間島	x	x	x	x	x	x	x	x	x	x	x	x	x	x	x	x	x	x	x	x
波照間島	105	x	-	-	-	-	6	x	-	-	-	-	101	36,659	1	x	-	-	1	x
与那国島	133	x	10	6,810	-	-	-	-	9	173	-	-	120	25,880	22	x	-	-	-	-
八重山圏域計	1,004	-	136	28,042	1	-	7	-	19	173	5	-	874	189,745	132	9,777	34	-	5	-
離島計(A)	7,102	x	227	47,950	8	181	42	x	99	6,146	28	475	6,526	1,321,059	904	58,411	173	14,086	26	1,571
県計(B)	13,569	x	355	53,995	8	181	46	x	374	14,451	55	675	10,038	1,583,595	3,463	156,738	1,460	103,666	107	6,631
構成比 (A)/(B)×100	52.3	-	63.9	88.8	100.0	100.0	91.3	-	26.5	42.5	50.9	70.4	65.0	83.4	26.1	37.3	11.8	13.6	24.3	23.7

注: 1 西表島に由布島も含まれる。
 2 合計と内訳が一致しないのは四捨五入によるものである。
 3 統計表中に使った符号は次のとおりである。
 「-」・・・事実のないもの。
 「...」・・・事実不詳又は調査を欠くもの。
 「x」・・・秘密保護のため数を秘匿したもの。ただし、秘匿した数値は各圏域計には含まれないが離島計・県計に含まれる。

資料: 企画部統計課「2010年農林業センサス」

(5) 販売目的で作付け(栽培)した作物の類別作付経営体数と作付面積(農業経営体総数)(つづき)

平成22年2月1日現在/単位:経営体数・経営体、面積・アール

区分 島名	ばれいしょ		かんしょ		たばこ		茶		さとうきび		果樹計		シークワサー		パインアップル		マンゴー	
	作付 経営体数	作付 面積	作付 経営体数	作付 面積	作付 経営体数	作付 面積	作付 経営体数	作付 面積	作付 経営体数	作付 面積	作付 経営体数	作付 面積	作付 経営体数	作付 面積	作付 経営体数	作付 面積	作付 経営体数	作付 面積
伊平屋島	-	-	4	x	-	-	-	-	59	-	10	x	-	-	-	-	1	19
野甫島	-	-	1	x	-	-	-	-	5	-	-	-	-	-	-	-	-	-
伊是名島	-	-	2	x	-	-	-	-	198	-	5	x	-	-	-	-	1	50
伊江島	3	x	16	931	62	-	-	-	121	-	8	x	-	-	-	-	5	100
水納島	x	x	x	x	x	-	-	-	x	-	x	x	x	x	x	-	x	x
北部圏域計	3	-	23	931	62	-	-	-	383	-	23	-	-	-	-	-	7	169
津堅島	-	-	4	x	-	-	-	-	-	-	-	-	-	-	-	-	-	-
久高島	-	-	-	-	-	-	-	-	-	-	2	x	-	-	-	-	-	-
粟国島	-	-	3	10	-	-	-	-	34	-	-	-	-	-	-	-	-	-
渡名喜島	-	-	-	-	-	-	-	-	-	-	-	-	-	-	-	-	-	-
座間味島	x	x	x	x	x	-	-	-	x	-	x	x	x	x	x	x	x	x
阿嘉島	x	x	x	x	x	-	-	-	x	-	x	x	x	x	x	x	x	x
慶留間島	x	x	x	x	x	-	-	-	x	-	x	x	x	x	x	x	x	x
渡嘉敷島	1	x	-	-	-	-	-	-	-	-	2	x	2	9	-	-	-	-
久米島	x	x	x	x	x	-	-	-	x	-	x	x	x	x	x	x	x	x
奥武島	x	x	x	x	x	-	-	-	x	-	x	x	x	x	x	x	x	x
北大東島	10	x	-	-	-	-	-	-	106	-	1	x	-	-	-	-	-	-
南大東島	-	-	-	-	-	-	-	-	218	-	3	56	-	-	-	-	-	-
中南部圏域計	11	-	7	10	-	-	-	-	358	-	8	56	2	9	-	-	-	-
宮古島	6	897	13	x	118	-	-	-	2,931	-	139	x	-	-	3	-	87	3,110
池間島	-	-	-	-	-	-	-	-	52	-	1	x	-	-	1	-	-	-
大神島	-	-	-	-	-	-	-	-	-	-	-	-	-	-	-	-	-	-
来間島	-	-	-	-	3	-	-	-	15	-	2	x	-	-	-	-	-	-
伊良部島	-	-	1	x	14	-	-	-	817	-	7	x	-	-	-	-	4	646
多良間島	1	x	x	x	x	-	-	-	x	-	x	x	x	x	x	x	x	x
水納島	x	x	x	x	x	-	-	-	x	-	x	x	x	x	x	x	x	x
宮古圏域計	7	897	14	-	135	-	-	-	3,815	-	149	-	-	-	4	-	91	3,756
石垣島	3	x	8	195	27	-	-	2	612	-	120	15,115	15	340	75	-	26	1,156
竹富島	1	x	-	-	-	-	-	-	-	-	-	-	-	-	-	-	-	-
黒島	-	-	-	-	-	-	-	-	-	-	-	-	-	-	-	-	-	-
小浜島	-	-	-	-	-	-	-	-	29	-	-	-	-	-	-	-	-	-
西表島	x	x	x	x	x	-	-	x	x	-	x	x	x	x	x	x	x	x
由布島	-	-	-
鳩間島	x	x	x	x	x	-	-	x	x	-	x	x	x	x	x	x	x	x
波照間島	-	-	-	-	-	-	-	-	101	-	-	-	-	-	-	-	-	-
与那国島	3	23	7	150	-	-	-	-	96	-	8	x	-	-	1	-	-	-
八重山圏域計	7	23	15	345	27	-	-	2	838	-	128	15,115	15	340	76	-	26	1,156
離島計(A)	30	2,236	59	3,910	249	-	-	2	6,386	-	364	49,820	22	457	111	-	141	5,618
県計(B)	166	5,145	234	9,306	278	-	-	33	9,745	-	2,068	142,718	406	15,528	383	-	638	19,578
構成比 (A)/(B)×100	18.1	43.5	32.1	42.0	89.6	-	-	6.1	65.5	-	17.6	34.9	5.4	29.0	29.0	-	22.1	28.7

注: 1 西表島に由布島も含まれる。
 2 合計と内訳が一致しないのは四捨五入によるものである。
 3 統計表中に使った符号は次のとおりである。
 「-」・・・事実のないもの。
 「...」・・・事実不詳又は調査を欠くもの。
 「x」・・・秘密保護のため数を秘匿したものの。ただし、秘匿した数値は各圏域計には含まれないが離島計・県計に含まれる。

資料: 企画部統計課「2010年農林業センサス」

(6) 離島市町村別さとうきびの作型別生産実績

平成28年11月1日現在

区分 市町村名	年 期	夏 植			春 植			株 出			合 計		
		面 積 (ha)	107-ℓ当たり 収量(kg)	生 産 量 (t)	面 積 (ha)	107-ℓ当たり 収量(kg)	生 産 量 (t)	面 積 (ha)	107-ℓ当たり 収量(kg)	生 産 量 (t)	面 積 (ha)	107-ℓ当たり 収量(kg)	生 産 量 (t)
伊平屋村	平24～平25	54	3,388	1,826	12	2,503	311	28	2,106	600	95	2,887	2,737
	平25～平26	37	3,563	1,306	3	1,974	66	27	2,290	613	67	2,973	1,985
	平26～平27	63	3,833	2,412	8	1,995	162	35	2,488	867	106	3,249	3,441
	平27～平28	46	4,610	2,130	11	2,424	260	64	3,104	1,971	120	3,621	4,361
伊是名村	平24～平25	81	4,508	3,636	105	2,436	2,562	156	2,999	4,676	342	3,182	10,874
	平25～平26	43	6,401	2,739	56	3,610	2,022	202	4,883	9,874	301	4,862	14,635
	平26～平27	90	5,476	4,940	60	3,580	2,152	188	4,348	8,193	339	4,512	15,285
	平27～平28	63	8,269	5,245	65	5,593	3,619	240	5,468	13,112	368	5,973	21,975
伊江村	平24～平25	50	5,200	2,605	1	4,523	26	12	2,846	338	63	4,747	2,969
	平25～平26	60	5,072	3,018	0	2,360	2	5	3,623	196	65	4,948	3,216
	平26～平27	65	6,038	3,907	0	2,956	3	9	3,174	292	74	5,679	4,202
	平27～平28	71	7,491	5,318	0	2,935	14	6	3,981	225	77	7,206	5,557
粟国村	平24～平25	22	6,402	1,431	1	2,765	40	5	3,117	146	29	5,676	1,618
	平25～平26	22	5,370	1,181	0	0	0	6	3,438	201	28	4,963	1,383
	平26～平27	20	6,241	1,248	1	2,874	25	8	3,137	245	29	5,294	1,518
	平27～平28	23	7,529	1,756	0	3,048	14	6	5,147	308	30	6,982	2,078
久米島町	平24～平25	192	5,708	10,965	185	3,338	6,187	572	3,897	22,284	949	4,154	39,436
	平25～平26	183	5,791	10,575	110	4,330	4,779	557	4,723	26,313	850	4,902	41,667
	平26～平27	258	6,271	16,189	124	3,992	4,963	570	4,406	25,124	953	4,858	46,276
	平27～平28	171	6,848	11,739	139	3,931	5,475	613	4,427	27,128	923	4,802	44,341
北大東村	平24～平25	32	5,206	1,671	88	2,822	2,486	277	3,537	9,795	397	3,514	13,952
	平25～平26	27	4,874	1,316	78	3,549	2,785	275	3,160	8,683	380	3,362	12,784
	平26～平27	30	5,265	1,601	71	2,058	1,461	278	2,774	7,722	380	2,839	10,784
	平27～平28	23	7,247	1,633	63	3,957	2,507	285	3,406	9,701	371	3,734	13,842
南大東村	平24～平25	79	6,172	4,876	197	4,212	8,310	952	4,270	40,667	1,229	4,383	53,853
	平25～平26	85	5,852	4,978	208	3,417	7,105	918	3,518	32,309	1,211	3,665	44,392
	平26～平27	77	5,499	4,209	12	3,527	4,432	942	3,567	33,597	1,144	3,692	42,238
	平27～平28	76	6,871	5,210	212	4,557	9,681	866	4,712	40,802	1,154	4,825	55,694
宮古島市	平24～平25	3,157	7,554	238,445	374	5,302	19,845	877	5,224	45,793	4,407	6,899	304,083
	平25～平26	2,700	7,791	210,362	291	5,428	15,788	1,559	5,071	79,048	4,550	6,708	305,199
	平26～平27	2,500	7,690	192,223	320	5,384	17,235	1,691	5,431	91,810	4,510	6,680	301,268
	平27～平28	2,666	7,486	199,579	264	5,476	14,455	1,978	5,579	110,355	4,908	6,609	324,389
多良間村	平24～平25	260	7,318	19,027	0	0	0	38	6,466	2,457	298	7,209	21,484
	平25～平26	239	8,025	19,180	0	0	0	70	2,916	2,041	309	6,868	21,221
	平26～平27	225	8,191	18,430	0	0	0	67	3,745	2,509	292	7,171	20,939
	平27～平28	236	7,761	18,319	0	0	0	59	4,005	2,363	295	7,010	20,683
石垣市	平24～平25	769	5,730	44,075	185	4,443	8,222	365	4,269	1,566	1,319	5,145	67,863
	平25～平26	734	6,848	50,231	149	3,639	5,436	423	3,739	15,815	1,306	5,474	71,482
	平26～平27	676	7,034	47,543	210	5,543	11,638	440	4,769	20,982	1,326	6,046	80,163
	平27～平28	685	6,815	46,652	154	4,181	6,420	628	3,750	23,551	1,466	5,226	76,623
竹富町	平24～平25	319	5,705	18,217	19	3,291	611	85	3,463	2,956	423	5,147	21,784
	平25～平26	285	5,881	16,738	12	3,421	404	102	3,001	3,072	399	5,068	20,215
	平26～平27	305	5,267	16,063	22	5,304	1,141	82	3,631	2,959	408	4,942	20,163
	平27～平28	310	6,421	19,918	9	2,565	227	86	2,518	2,156	405	5,511	22,300
与那国町	平24～平25	48	4,826	2,316	5	2,581	139	36	3,274	1,178	89	4,066	3,633
	平25～平26	48	5,604	2,695	3	1,886	51	32	2,961	950	83	4,459	3,697
	平26～平27	54	5,191	2,798	4	2,279	91	45	2,375	1,071	103	3,845	3,960
	平27～平28	63	5,775	3,644	15	3,380	497	49	4,052	1,994	127	4,831	6,135
離島計(A)	平24～平25	5,063	6,895	349,090	1,172	4,159	48,739	3,403	3,892	132,456	9,640	5,646	544,286
	平25～平26	4,463	7,267	324,319	910	4,224	38,438	4,176	4,289	179,115	9,549	5,675	541,876
	平26～平27	4,363	7,141	311,563	832	5,205	43,303	4,355	4,486	195,371	9,664	5,694	550,237
	平27～平28	4,433	7,244	321,143	932	4,632	43,169	4,880	4,788	233,666	10,244	5,837	597,978
県 計(B)	平24～平25	5,450	6,799	370,542	1,865	3,754	70,013	5,681	4,133	234,790	12,996	5,197	675,346
	平25～平26	4,778	7,162	342,214	1,264	4,191	52,961	6,493	4,430	287,619	12,535	5,447	682,794
	平26～平27	4,799	7,042	337,930	1,461	4,259	62,240	6,475	4,453	288,334	12,736	5,406	688,504
	平27～平28	4,730	7,204	340,725	1,371	4,669	64,023	7,111	4,921	349,923	13,212	5,712	754,671
構成比 (A)/(B) ×100	平23～平24	93	-	94	63	-	70	60	-	56	74	-	81
	平24～平25	93	-	95	72	-	73	64	-	62	76	-	79
	平25～平26	91	-	92	57	-	70	67	-	68	76	-	80
	平26～平27	94	-	94	68	-	67	69	-	67	78	-	79

資料：農林水産部糖業農産課

注) 合計と内訳が一致しないのは四捨五入によるものである。

作型区分は、次のとおりである。

「夏植」・・・8月から9月に苗を植え付け、翌々年の1月から3月に収穫。

「春植」・・・2月から3月に苗を植え付け、翌年の1月から3月に収穫。

「株出」・・・収穫後、刈取った芽を出させ、翌年の1月から3月に収穫。

(7) 離島市町村別パインアップル収穫面積及び生産実績

平成28年3月31日現在（栽培農家数は、平成25年12月31日現在）

市町村名 区分		石垣市	竹富町	離島計	県計
		栽培農家数(戸)	106	39	145
収穫面積(ha)		87	19	106	311
収穫量(t)		1,938	722	2,660	6,590
果実出荷量 (t)	加工原料用	140	0	140	2,100
	生果用	1,678	615	2,400	4,310
	計	1,818	615	2,433	6,410
10a当たり収穫 (kg/10a)		2,228	3,800	2,510	2,120

資料：農林水産統計（農林水産省 大臣官房統計部）

沖縄県 農林水産部 農業関係統計

注）合計と内訳が一致しないものは四捨五入によるものである。

(8) 沖縄県農業協同組合の離島市町村における地区本部・支店の現況

平成28年3月31日現在

支店名 (地区本部) (営業所)	所在地	組合員数					役員		職員数			
		正組合員数			准組合員数		理事	経営管理委員	参事	営農指導員	その他	
		個人	団体	合計	個人	団体	常勤	非常勤				
伊平屋	伊平屋村我喜屋257	297	0	297	105	1	0	1	0	0	41	
伊是名	伊是名村仲田1165	629	7	636	121	1	0		0	2	58	
伊江	伊江村川平150-3	657	3	660	507	17	0		0	2	51	
北部圏域計		1,583	10	1,593	733	19	0	1	0	4	150	
渡嘉敷	渡嘉敷村渡嘉敷222	47	1	48	59	0	0	1	0	0	4	
粟国	粟国村東463	88	0	88	70	0	0		0	0	15	
久米島	久米島町謝名堂905-15	1,310	8	1,318	890	15	0		0	1	39	
南大東	南大東村在所314	287	12	299	129	6	0		0	0	20	
北大東	北大東村中野179-1	153	0	153	64	7	0		0	0	14	
中南部圏域計		1,885	21	1,906	1,212	28	0		1	0	1	92
宮古地区本部	宮古島市平良西里1440-1	/	/	/	/	/	/	0	4	1	0	54
地区営農振興センター	宮古島市平良西里1440-1	/	/	/	/	/	/	0		0	16	48
平良	宮古島市平良西里585	1,953	13	1,966	1,354	61	0	0		0	28	
城辺	宮古島市城辺比嘉1041-1	1,914	6	1,920	670	57	0	0		0	17	
上野	宮古島市上野新里510-8	737	7	744	296	39	0	0		0	15	
下地	宮古島市下地洲鎌495	728	5	733	195	22	0	0		0	14	
伊良部	宮古島市伊良部長浜1412-2	1,245	1	1,246	758	3	0	0		0	16	
多良間	多良間村塩川158	371	2	373	81	19	0	0		0	11	
宮古圏域計		6,948	34	6,982	3,354	201	0	4		1	16	203
八重山地区本部	石垣市新栄町1	/	/	/	/	/	/	0	1	1	0	1
地区営農振興センター	石垣市大浜391	/	/	/	/	/	/	0		0	14	86
八重山	石垣市新栄町1	3,247	99	3,346	2,004	94	0	0		0	55	
与那国	与那国町与那国125	161	6	167	92	0	0	0		0	29	
八重山圏域計		3,408	105	3,513	2,096	94	0	1	1	14	171	
離島計 A		13,824	170	13,994	7,395	342	0	7	2	35	616	
沖縄県計 B		49,950	365	50,315	81,678	919	11	25	12	152	3,568	
構成比 A / B		27.7%	46.6%	27.8%	9.1%	37.2%	0.0%	28.0%	16.7%	23.0%	17.3%	

資料：農林水産部 農政経済課

(9) 離島市町村別農業農村整備の実績

平成28年3月31日現在

市町村名	水源整備			かんがい施設整備			ほ場整備		
	要整備量 A (ha)	整備済 B (ha)	整備率 B / A (%)	要整備量 A (ha)	整備済 B (ha)	整備率 B / A (%)	要整備量 A (ha)	整備済 B (ha)	整備率 B / A (%)
伊平屋村	347.0	319.4	92.0	347.0	267.8	77.2	324.0	276.6	85.4
伊是名村	543.0	543.0	100.0	543.0	489.3	90.1	502.0	506.2	100.8
伊江村	1,090.0	387.1	35.5	1,090.0	620.2	56.9	656.0	144.0	22.0
北部圏域計	1,980.0	1,249.5	63.1	1,980.0	1,377.3	69.6	1,482.0	926.8	62.5
久米島町	1,652.0	964.8	58.4	1,652.0	754.2	45.7	1,410.0	1,187.0	84.2
渡嘉敷村	15.0	2.6	17.3	15.0	5.4	36.0	15.0	15.0	100.0
座間味村	8.0	6.0	75.0	8.0	-	-	5.0	3.0	60.0
粟国村	151.0	69.6	46.1	151.0	-	-	124.0	124.0	100.0
渡名喜村	21.0	8.5	40.5	21.0	12.5	59.5	21.0	21.0	100.0
南大東村	1,831.0	410.7	22.4	1,831.0	222.4	12.1	1,803.0	837.0	46.4
北大東村	558.0	345.0	61.8	558.0	245.7	44.0	558.0	504.4	90.4
中南部圏域計	4,236.0	1,807.2	42.7	4,236.0	1,240.2	29.3	3,936.0	2,691.4	68.4
宮古島市	10,716.0	8,964.2	83.7	10,716.0	7,221.2	67.4	9,900.0	5,677.7	57.4
多良間村	984.0	342.0	34.8	984.0	102.9	10.5	602.0	530.9	88.2
宮古圏域計	11,700.0	9,306.2	79.5	11,700.0	7,324.1	62.6	10,502.0	6,208.6	59.1
石垣市	5,477.0	4,637.8	84.7	5,477.0	3,920.4	71.6	3,855.0	2,597.1	67.4
竹富町	1,997.0	340.1	17.0	1,997.0	329.1	16.5	807.0	592.0	73.4
与那国町	663.0	25.4	3.8	663.0	28.8	4.3	436.0	262.0	60.1
八重山圏域計	8,137.0	5,003.3	61.5	8,137.0	4,278.3	52.6	5,098.0	3,451.1	67.7
離島計	26,053.0	17,366.2	66.7	26,053.0	14,219.9	54.6	21,018.0	13,277.9	63.2
県計	39,200.0	23,073.4	58.9	39,200.0	18,465.8	47.1	33,200.0	20,025.9	60.3

資料：農林水産部 村づくり計画課

(10) 離島市町村別農業粗生産額と生産農業所得

平成18年1月～平成18年12月、単位：千万円

区分 市町村名	農 業 粗 生 産 額																				生産 農業 所得 A	生産 農業 所得 B	生産 農業 所得 率 B/A					
	農 作 物 (耕 種)												畜 産						加 工 農産物	農 業 粗生産額 合計 A								
	米	雑穀 麦類 豆類		芋類	野菜	果実	うち パイン	花き	工芸 作物	うち サトウ 芋	うち 葉 菜	その他	農作物 小計	養蚕	牛	うち 肉用牛	うち 乳用牛	豚						うち 肉豚	鶏	うち 鶏卵	その他 畜産物	畜産 小計
伊平屋村	11	-	1	1	0	-	0	7	7	-	0	20	-	3	3	-	-	-	X	X	X	4	-	23	11	47.8		
伊是名村	6	-	0	3	1	-	0	35	35	-	0	45	-	9	9	-	-	-	0	0	0	9	-	54	31	57.4		
伊 江 村	-	0	1	23	1	-	132	89	15	74	0	246	-	99	83	16	X	X	-	-	X	100	-	346	187	54.0		
北部 圏域計	17	0	2	27	2	-	132	131	57	74	0	311	-	111	95	16	-	-	0	0	0	113	-	423	229	54.1		
渡嘉敷村	1	-	0	0	-	-	-	-	-	-	-	1	-	-	-	-	-	-	X	X	0	0	-	1	1	100.0		
座間味村	-	-	0	1	-	-	-	-	-	-	-	1	-	X	X	-	-	-	-	-	X	X	-	1	1	100.0		
栗 国 村	-	2	2	2	-	-	-	2	2	-	-	7	-	4	4	-	0	0	-	-	1	5	-	12	5	41.7		
渡名喜村	-	1	0	0	-	-	-	-	-	-	-	1	-	-	-	-	-	-	-	-	0	0	-	1	1	100.0		
久米島町	0	-	2	13	8	X	32	107	99	8	-	162	-	61	61	-	X	X	1	1	X	63	-	225	123	54.7		
北大東村	-	-	8	0	-	-	-	28	28	-	-	36	-	-	-	-	-	-	-	-	0	0	-	36	25	69.4		
南大東村	-	-	3	4	-	-	-	91	91	-	0	98	-	11	11	-	-	-	X	X	-	12	-	110	72	65.5		
中南部 圏域計	1	3	15	20	8	X	32	228	220	8	0	306	-	76	76	-	X	X	1	1	1	80	-	386	228	59.1		
宮古島市	-	4	16	144	51	X	1	731	541	190	6	952	-	268	268	X	X	X	X	X	X	293	-	1,245	691	55.5		
多良間村	-	0	1	2	-	-	-	55	48	7	-	58	-	88	88	-	X	X	X	X	X	89	-	147	57	38.8		
宮古 圏域計	-	4	17	146	51	X	1	786	589	197	6	1,010	-	356	356	X	X	X	X	X	X	382	-	1,392	748	53.7		
石 垣 市	36	0	6	44	63	43	11	174	145	30	13	346	-	528	528	X	X	X	22	21	1	579	-	926	338	36.5		
竹 富 町	6	2	1	4	15	10	-	46	46	-	4	78	-	149	149	-	-	-	X	X	X	150	-	227	79	34.8		
与那国町	5	-	1	1	0	-	-	11	11	-	-	17	-	42	42	-	X	X	X	X	X	43	-	61	21	34.4		
八重山 圏域計	47	2	8	49	78	53	11	231	202	30	17	441	-	719	719	X	X	X	22	21	1	772	-	1,214	438	36.1		
離島計 A	65	9	42	242	139	53	176	1,376	1,068	309	23	2,068	0	1,262	1,246	16	0	0	23	22	2	1,347	-	3,415	1,643	48.1		
沖縄県計 B	70	10	130	1,180	610	140	1,290	1,880	1,530	330	70	5,230	0	2,040	1,630	410	1,150	1,100	610	450	20	3,830	-	9,060	4,420	48.8		
構成比 A/B	92.9	90.0	32.3	20.5	22.8	37.9	13.6	73.2	69.8	93.6	32.9	39.5	0.0	61.9	76.4	3.9	0.0	0.0	3.8	4.9	10.0	35.2	0.0	37.7	37.2	-		

端数処理のため、内訳と合計とが一致しない場合がある。

資料：沖縄総合事務局農林水産部 「第36次沖縄農林水産統計年報」

注) 統計表中に使った符号は次のとおりである。

「 - 」...事実のないもの

「 0 」...単位に満たないもの

「 X 」...秘密保護上統計数値を公表しないもの

(11) 島別家畜・家さんの飼養戸数及び頭羽数

平成27年12月1日現在 単位:戸、頭、羽

島名	市町村名	肉用牛		乳用牛		馬		豚		山羊		採卵鶏		ブロイラー		水牛	
		戸数	頭数	戸数	頭数	戸数	頭数	戸数	頭数	戸数	頭数	戸数	羽数	戸数	羽数	戸数	頭数
伊平屋島	伊平屋村	17	294			1	4	2	22	21	133	4	52				
野南島	"									2	8	1	1				
伊是名島	伊是名村	6	242					5	158	27	128	4	32				
伊江島	伊江村	150	4,080	4	89	8	41	2	16	22	137	2	25				
水納島	本部町																
北部圏域計		173	4,616	4	89	9	45	9	196	72	406	11	110				
津堅島	うるま市									4	15	1	4				
久高島	南城市	3	35														
渡嘉敷島	渡嘉敷村					1	1	1	29	4	27	2	43				
前島	"																
座間味島	座間味村	1	12							3	15						
阿嘉島	"																
慶留間島	"																
粟国島	粟国村	23	297			1	7			16	85						
渡名喜島	渡名喜村									2	10						
久米島	久米島町	105	2,881			1	4	2	80	81	315	3	1,770	2	4,300		
奥武島	"																
オー八島	"																
北大東島	北大東村									15	59						
南大東島	南大東村									10	64	1	550				
中南部圏域計		132	3,225			3	12	3	109	135	590	7	2,367	2	4,300		
宮古島	宮古島市	845	10,594	1	131	10	51	9	510	65	503	10	35,264				
池間島	"																
大神島	"																
来間島	"	11	113														
伊良部島	"	14	341					3	52	21	132						
下地島	"																
多良間島	多良間村	86	3,000					3	83	71	585	4	36				
水納島	"	1	150														
宮古圏域計		957	14,198	1	131	10	51	15	645	157	1,220	14	35,300				
石垣島	石垣市	500	22,461	6	227	37	188	11	5,344	67	692	27	47,296	4	1,681	2	4
竹富島	竹富町	8	213			1	3			4	18	1	17			2	39
西表島	"	48	1,699			6	8	1	32	36	141	31	363				
由布島	"					1	1	1	1			1	8			1	47
鳩間島	"	1	4														
小浜島	"	24	751			8	15			20	120	5	50			1	3
黒島	"	56	2,614	1	1					6	9						
新城島(上地)	"																
新城島(下地)	"	1	151														
波照間島	"	15	349							28	258						
嘉弥真島	"																
外離島	"																
与那国島	与那国町	36	1,007			31	176	2	73	27	111	6	125				
八重山圏域計		689	29,249	7	228	84	391	15	5,450	188	1,349	71	47,859	4	1,681	6	93
離島計 A		1,951	51,288	12	448	106	499	42	6,400	552	3,565	103	85,636	6	5,981	6	93
沖縄県計 B		2,551	70,487	79	4,375	167	684	328	210,863	1,351	9,117	391	1,438,548	26	595,814	11	110
離島の構成比 A/B		76.5%	72.8%	15.2%	10.2%	63.5%	73.0%	12.8%	3.0%	40.9%	39.1%	26.3%	6.0%	23.1%	1.0%	54.5%	84.5%

資料:農林水産部畜産課

(1 2) 島別牧場の現状

平成26年12月31日現在

島名	市町村名	牧場数(箇所)			牧 場 面 積			飼 養 頭 数				主 要 施 設					
		総数 (箇所)	個人営 (箇所)	団体営 (箇所)	総面積 (ha)	放牧地 (ha)	採草地 (ha)	その他 (ha)	総数 (頭)	放牧頭数 (頭)	成雌頭数 (頭)	生産 頭数 (頭)	畜舎 (棟)	保護舎 (棟)	水飲場 (箇所)	薬浴 施設 (箇所)	サイロ (基)
伊平屋島	伊平屋村	15	15		66.9		47.4	19.5	157		157	120	15		15		
野甫島	"	0			0.0												
伊是名島	伊是名村	1	1		3.2	3.2			121	74	47	56	3				
伊江島	伊江村	0			0.0												
水納島	本部町	1	1		0.0				7		7	3	1				
北部圏域計		17	17	0	70	3	47	20	285	74	211	179	19	0	15	0	0
津堅島	うるま市	0			0.0												
久高島	南城市	1		1	5.0		5.0		35		35		1				
粟国島	粟国村	1		1	26.8	22.3	4.0	0.5	71	20	51	40	1		12		
渡名喜	渡名喜村	0			0.0												
座間味島	座間味村	1	1		5.5	5.5			13		13		2		7	1.0	
阿嘉島	"	0			0.0												
慶留間島	"	0			0.0												
渡嘉敷島	渡嘉敷村	0			0.0												
久米島	久米島町	0			0.0												
奥武島	"	0			0.0												
才一八島	"	0			0.0												
北大東島	北大東村	0			0.0												
南大東島	南大東村	0			0.0												
中南部圏域計		3	1	2	37	28	9	1	119	20	99	40	4	0	19	1	0
宮古島	宮古島市	0			0.0												
池間島	"	0			0.0												
大神島	"	0			0.0												
来間島	"	0			0.0												
伊良部島	"	0			0.0												
下地島	"	0			0.0												
多良間島	多良間村	88	88		402.7	80.0	321.7	1.0	3,123	1,417	1,706	1,444	38	14	92		
水納島	"	1	1		25.0	10.0	15.0	0.0	112	8	104	42	1		1		
宮古圏域計		89	89	0	428	90	337	1	3,235	1,425	1,810	1,486	39	14	93	0	0
石垣島	石垣市	505	503	2	2,548.2	384.2	1,535.3	628.7	12,420		12,420	9,804	128				
竹富島	竹富町	10	10		1,389.1	909.2	479.9		271	95	176	15					
西表島	"	47	47		0.0	竹富島に含む	竹富島に含む		1,749	733	1,016	1,878					
由布島	"	0			0.0												
鳩間島	"	1	1		0.0	竹富島に含む	竹富島に含む		4		4						
小浜島	"	23	23		0.0	竹富島に含む	竹富島に含む		715	261	454	341					
黒島	"	55	55		0.0	竹富島に含む	竹富島に含む		2,452	924	1,528	1,051					
新城島(上地)	"	0			0.0												
新城島(下地)	"	1		1	0.0	竹富島に含む	竹富島に含む		183	60	123	80					
波照間島	"	15	15		0.0	竹富島に含む	竹富島に含む		398	154	244	168					
嘉弥真島	"	0			0.0												
外離島	"	0			0.0												
与那国島	与那国町	37	34	3	1,327.0	1,130.0	172.0	25.0	666	79	587	341	82		94		
八重山圏域計		694	688	6	5,264.3	2,423.4	2,187.2	653.7	18,858	2,306	16,552	13,678	210	0	94	0	0
離島計		803	795	8	5,799.4	2,544.4	2,580.3	674.7	22,497	3,825	18,672	15,383	272	14	221	1	0

資料：企画部地域・離島課(市町村報告による)

5 森林資源量

(1) 離島市町村別民有林の森林資源概況及び林道

平成28年12月11日現在
単位 面積：ha 材積：千m3

区分 市町村名	総数		立木地																		竹林						無立木地						林道			
			合計						人工林						天然林												更新		ギンネム		林道 延長	林道 密度				
			計		針		広		計		針		広		計		針		広								計		伐採跡地				未立木地		困難地	
			面積	材積	面積	材積	面積	材積	面積	材積	面積	材積	面積	材積	面積	材積	面積	材積	面積	材積							面積	材積	面積	材積	面積	材積	面積	材積	面積	材積
伊平屋村	1,210	132	955	127	385	58	570	69	329	55	257	43	71	12	627	73	128	15	499	57					37							4	3			
伊是名村	375	38	272	33	181	22	91	10	61	7	9	1	52	6	210	25	172	21	38	4					33											
伊江村	119	8	78	8	1		76	8	41	5	1		40	5	36	3	1		36	3					31											
北部 圏域計	1,704	178	1,305	168	567	80	737	87	431	67	267	44	163	23	873	101	301	36	573	64					101							4	2			
粟国村	246	4	36	4	7	0	29	3	17	1	7	0	10	1	19	2			19	2					201											
渡名喜村	242	3	48	2	12	1	35	2	5	0	1	0	5	0	42	2	12	1	31	1	1				49							3	12			
座間味村	1,359	226	990	224	636	141	354	83	474	107	379	81	95	26	516	117	258	61	259	56					66							11	8			
渡嘉敷村	1,730	381	1,326	373	753	176	573	196	402	78	342	57	60	21	924	294	410	119	514	175					85							11	6			
久米島町	2,361	733	2,027	723	718	263	1,309	460	278	120	124	58	154	62	1,749	603	594	204	1,155	399					78							1	1			
北大東村	388	14	76	13	10	2	65	11	43	8	6	1	37	7	32	5	4	1	28	4	0				156											
南大東村	866	141	385	141	48	22	337	119	46	21	0	0	46	21	339	120	48	22	291	99					176											
中南部 圏域計	7,193	1,502	4,888	1,480	2,184	605	2,704	875	1,266	336	858	198	408	138	3,622	1,144	1,326	407	2,296	737					812							26	4			
宮古島市	3,365	222	2,301	217	394	62	1,907	156	890	86	264	37	626	48	1,411	132	131	24	1,281	108					202											
多良間村	668	51	460	51	31	3	429	48	111	11	8	1	103	10	348	41	23	2	325	38					85											
宮古 圏域計	4,033	273	2,761	268	425	65	2,336	204	1,001	97	272	38	729	58	1,759	173	154	26	1,606	146					287											
石垣市	8,919	1,538	8,638	1,538	1,165	295	7,472	1,243	1,178	284	821	249	357	35	7,460	1,254	344	46	7,116	1,208					34							23	3			
竹富町	2,231	251	2,005	248	218	37	1,787	211	199	33	72	15	128	18	1,805	215	146	23	1,659	192					51											
与那国町	1,091	126	798	110	50	10	748	100	97	15	46	10	51	5	701	95	4	1	697	95					12											
八重山 圏域計	12,241	1,915	11,441	1,896	1,433	342	10,007	1,554	1,474	332	939	274	536	58	9,966	1,564	494	70	9,472	1,495					97											
離島計 A	25,171	3,868	20,395	3,812	4,609	1,092	15,784	2,720	4,172	832	2,336	554	1,836	277	16,220	2,982	2,275	539	13,947	2,442					169											
沖縄県計 B	74,757	9,321	65,438	9,142	17,384	2,521	48,054	6,620	10,210	1,531	6,267	1,082	3,943	449	55,228	7,610	11,118	1,440	44,109	6,171					185											
構成比 A/B×100	33.7	41.5	31.2	41.7	26.5	43.3	32.8	41.1	40.9	54.3	37.3	51.2	46.6	61.7	29.4	39.2	20.5	37.5	31.6	39.6	91.1				35.8									-		

資料：農林水産部 森林管理課

注) 合計と内訳の割合が一致しないのは四捨五入によるものである。

6 漁 業

(1) 離島市町村別年齢階級別15歳以上の漁業就業者数

単位：人、%

市町村名	15歳以上の漁業就業者数					男(平成25年)				女(平成25年)			
	平成5年 11月1日	10年 11月1日	15年 11月1日	20年 11月1日	25年 11月1日	計	15~ 29歳	30~ 59歳	60歳 以上	計	15~ 29歳	30~ 59歳	60歳 以上
伊平屋村	77	70	79	107	62	58	8	36	14	4	0	3	1
伊是名村	137	96	92	85	88	81	3	51	27	7	0	3	4
伊江村	78	92	85	81	63	62	0	39	23	1	0	0	1
北部圏域計	292	258	256	273	213	201	11	126	64	12	0	6	6
粟国村	31	26	28	29	22	22	0	12	10	0	0	0	0
渡名喜村	63	79	75	61	62	62	0	25	37	0	0	0	0
座間味村	57	57	61	61	66	64	4	34	26	2	0	2	0
渡嘉敷村	40	38	29	23	15	15	0	12	3	0	0	0	0
久米島町	203	186	162	209	219	215	21	132	62	4	0	3	1
北大東村	10	14	15	14	12	12	0	6	6	0	0	0	0
南大東村	20	21	28	26	17	17	0	10	7	0	0	0	0
中南部圏域計	424	421	398	423	413	407	25	231	151	6	0	5	1
宮古島市	895	838	581	441	456	448	8	226	214	8	0	2	6
多良間村	38	51	39	7	15	13	0	4	9	2	0	1	1
宮古圏域計	933	889	620	448	471	461	8	230	223	10	0	3	7
石垣市	445	412	356	309	275	268	18	166	84	7	0	5	2
竹富町	131	139	109	80	48	38	4	19	15	10	0	7	3
与那国町	52	45	38	34	39	37	0	22	15	2	0	1	1
八重山圏域計	628	596	503	423	362	343	22	207	114	19	0	13	6
離島計(A)	2,277	2,164	1,777	1,567	1,459	1,412	66	794	552	47	0	27	20
県計(B)	5,011	4,719	4,283	3,929	3,731	3,618	209	2,042	1,367	113	7	61	45
構成比 (A)/(B)*100	45.4	45.9	41.5	39.9	39.1	39.0	31.6	38.9	40.4	41.6	0.0	44.3	44.4

資料：農林水産省「2013年漁業センサス第3巻海面漁業に関する統計(市区町村編)」

(3) 島別指定漁港の状況

施設現状：平成28年 3月31日現在
 利用実績船数：平成26年12月31日現在

島名	漁港名	種別	管理者	施設現状			利用実績船数					事業名 (平成28年度継続)
				外郭施設	係留施設	泊地	総数	無動力	動力	所属内訳(隻)		
				(m)	(m)	(m ²)	(隻)	(隻)	(隻)	地元	地元外	
伊平屋島	伊平屋	1	伊平屋村	1,137	270	33,556	51	0	51	40	11	漁村
"	田名	1	"	1,122	170	22,230	28	0	28	21	7	漁村
伊是名島	伊是名	1	伊是名村	2,829	815	37,210	56	0	56	56		海岸、地域
伊江島	具志	1	伊江村	1,886	761	54,005	77	0	77	77	0	
"	西崎	1	"	719	262	15,370	13	0	13	13	0	漁村
津堅島	津堅	1	うるま市	356	353	9,928	148	0	148	79	69	
久高島	久高	1	南城市	1,129	280	13,067	50	0	50	34	16	
粟国島	粟国	1	沖縄県	777	200	3,590	38	0	38	28	10	
渡名喜島	渡名喜	1	"	3,098	745	107,317	104	0	104	87	17	生産
阿嘉島	阿嘉	1	"	1,840	381	54,291	147	0	147	17	130	生産、機能保全
渡嘉敷島	阿波連	1	渡嘉敷村	902	238	12,372	64	0	64	58	6	
久米島	仲里	4	沖縄県	4,543	1,436	113,976	134	0	134	124	10	流通、機能保全、機能強化
"	儀間	1	久米島町	764	291	25,000	70	0	70	36	34	機能保全
"	鳥島	1	"	1,083	279	22,620	30	0	30	30	0	
"	具志川	1	"	154	20	1,450	3	0	3	3	0	
南大東島	南大東	4	沖縄県	1,092	515	54,876	182	0	182	24	158	生産
北大東島	南大東	4	"	0	0	0	20	0	20	20	0	生産
宮古島	荷川取	2	"	1,831	859	23,480	227	0	227	62	165	生産、機能保全
"	博愛	1	"	1,432	271	13,470	26	0	26	26	0	漁村
"	狩俣	1	宮古島市	733	260	10,713	57	0	57	36	21	
"	真謝	1	"	634	228	9,388	56	0	56	26	30	
"	高野	1	"	1,351	200	19,700	42	0	42	24	18	
"	浦底	1	"	864	130	12,227	18	0	18	18	0	
"	保良	1	"	578	130	7,755	17	0	17	17	0	
"	棚根	1	"	0	246	7,005	9	0	9	7	2	
"	川満	1	"	746	180	10,900	8	0	8	8	0	漁村
"	久松	1	"	1,204	761	55,345	69	0	69	69	0	漁村
"	島尻	1	"	1,622	303	10,294	30	0	30	14	16	
大神島	島尻	1	"	587	108	7,060	14	0	14	7	7	
池間島	池間	4	沖縄県	1,354	1,118	109,198	84	0	84	79	5	生産、機能保全
伊良部島	佐良浜	2	"	2,500	1,266	60,663	94	0	94	82	12	機能保全
"	佐和田	1	"	959	169	7,979	14	0	14	14	0	
多良間島	前泊	1	多良間村	0	30	0	16	0	16	8	8	
"	多良間	1	沖縄県	825	150	7,250	27	0	27	23	4	
石垣島	石垣	2	"	3,871	1,807	198,653	245	0	245	220	25	機能保全
"	登野城	1	石垣市	2,389	995	65,360	167	0	167	149	18	生産
"	船越	1	"	618	93	8,060	52	0	52	29	23	漁村
"	伊野田	1	"	843	135	8,780	28	0	28	17	11	漁村
西表島	西表	1	竹富町	663	180	15,022	50	0	50	24	26	
小浜島	細崎	1	"	1,153	270	14,230	31	0	31	14	17	
波照間島	波照間	4	沖縄県	1,698	562	56,981	39	0	39	23	16	機能強化
与那国島	久部良	4	"	2,163	1,306	92,336	40	0	40	37	3	機能保全
離島計(A)				54,048	18,773	1,412,707	2,675	0	2,675	1,780	895	
県計(B)				108,837	37,968	2,878,661	5,963	0	5,963	4,271	1,692	
構成比(A/B×100)				49.7	49.4	49.1	44.9	0.0	44.9	41.7	52.9	

資料：農林水産部 漁港漁場課

注) 1. 種別は次のとおりである。(合計87港)

- 「1」・・・第1種漁港：その利用の範囲が地元の漁業を主とするもの(漁港数72港)
- 「2」・・・第2種漁港：その利用の範囲が第1種漁港より広く、第3種に属しないもの(漁港数7港)
- 「3」・・・第3種漁港：その利用の範囲が全国的なもの(漁港数1港)
- 「4」・・・第4種漁港：離島、その他辺地において漁場の開発又は漁船の避難上特に必要なもの(漁港数7港)

2. 事業名欄記載の「流通」とは水産流通基盤整備事業、「生産」とは水産生産基盤整備事業、「機能保全」とは水産物供給基盤機能保全事業、「機能強化」とは漁港施設機能強化事業、「漁村」とは漁村再生交付金事業、「海岸」とは海岸保全施設整備事業、「地域」とは地域水産物供給基盤整備事業のことである。

(4) 根拠地(市町村)別の動力漁船勢力

平成27年12月14日現在

市町村名	(総数) 隻数	5 t 未満		5 t 以上								
		(小計) 隻数	(小計) 隻数	5~ 9.99 t 隻数	10~ 14.99 t 隻数	15~ 19.99 t 隻数	20~ 29.99 t 隻数	30~ 49.99 t 隻数	50~ 99.99 t 隻数	100~ 199.99 t 隻数	200 t 以 上 隻数	
伊平屋村	63	55	8	6	1	1						
伊是名村	59	59	0									
伊江村	89	66	23	18	2	3						
北部圏域計	211	180	31	24	3	4	0	0	0	0	0	0
粟国村	28	27	1		1							
渡名喜村	84	84	0									
座間味村	80	76	4	3	1							
渡嘉敷村	71	69	2	2								
久米島町	238	216	22	19	2	1						
北大東村	21	21	0									
南大東村	27	26	1	1								
中南部圏域計	549	519	30	25	4	1	0	0	0	0	0	0
宮古島市	497	471	26	19	4	3						
多良間村	32	29	3	1	1	1						
宮古圏域計	529	500	29	20	5	4	0	0	0	0	0	0
石垣市	417	383	34	24	6	4						
竹富町	105	103	2	2								
与那国町	43	39	4	4								
八重山圏域計	565	525	40	30	6	4	0	0	0	0	0	0
離島計(A)	1,854	1,724	130	99	18	13	0	0	0	0	0	0
県計(B)	5,086	4,489	597	374	120	99	0	0	1	1	2	
構成比 (A)/(B)*100	36.45	38.40	21.78	26.47	15.00	13.13	0	0	0	0	0	0

資料：農林水産部 水産課

(5) 離島市町村別漁獲量の推移

単位：t、%

年度 市町村名	H16年	H17年	H18年	H19年	H20年	H21年	H22年	H23年	H24年	H25年
伊平屋村	14	11	11	20	25	45	20	38	26	11
伊是名村	127	112	75	51	47	52	50	46	42	39
伊江村	617	601	492	558	520	388	352	490	495	406
北部圏域計	758	724	578	629	592	485	422	574	563	456
粟国村	117	93	83	81	73	37	20	27	19	13
渡名喜村	362	249	244	226	250	230	211	216	154	159
座間味村	162	67	50	43	32	35	41	44	45	44
渡嘉敷村	41	37	44	42	57	48	52	44	45	42
久米島町	372	312	362	388	606	464	555	382	575	596
北大東村	27	33	31	29	27	25	26	26	33	16
南大東村	91	46	71	117	92	96	99	94	92	81
中南部圏域計	1,172	837	885	926	1,137	935	1,004	833	963	951
宮古島市	1,872	1,911	1,710	1,641	1,616	1,567	1,200	1,051	863	902
多良間村	29	24	38	48	43	32	52	15	15	6
宮古圏域計	1,901	1,935	1,748	1,689	1,659	1,599	1,252	1,066	878	908
石垣市	1,226	1,284	1,112	1,124	907	850	873	951	936	959
竹富町	82	70	65	72	69	70	66	59	53	38
与那国町	105	116	107	101	130	107	171	171	148	108
八重山圏域計	1,413	1,470	1,284	1,297	1,106	1,027	1,110	1,181	1,137	1,105
離島計(A)	5,244	4,966	4,495	4,541	4,494	4,046	3,788	3,654	3,541	3,420
県計(B)	18,355	18,457	18,650	16,749	16,902	15,314	14,812	14,838	15,295	15,294
構成比 (A)/(B)*100	28.6	26.9	24.1	27.1	26.6	26.4	25.6	24.6	23.2	22.4

資料：沖縄総合事務局 農林水産部「第43次沖縄農林水産統計年報」平成25年～平成26年

注) 合計と内訳の割合が一致しないのは四捨五入によるものである。

(6) 離島市町村別魚種別漁獲量

平成25年1月～12月 単位：t, %

市町村名	計	魚類	その他の 水産動物類	海産ほ乳類 (いるか)	貝類	海藻類
伊平屋村	11	8	3	-	0	-
伊是名村	39	28	5	-	6	0
伊江村	406	146	255	-	5	-
北部圏域計	456	182	263	0	11	0
粟国村	13	11	2	-	-	-
渡名喜村	159	124	9	-	26	-
座間味村	44	32	9	-	3	-
渡嘉敷村	42	39	3	-	0	-
久米島町	596	389	30	-	2	175
北大東村	16	16	-	-	-	-
南大東村	81	75	6	-	-	-
中南部圏域計	951	686	59	-	31	175
宮古島市	902	856	37	-	9	-
多良間村	6	5	-	-	0	-
宮古圏域計	908	861	37	-	9	-
石垣市	959	858	26	-	40	35
竹富町	38	32	6	-	0	-
与那国町	108	108	-	-	-	-
八重山圏域計	1,105	998	32	-	40	35
離島計(A)	3,420	2,727	391	-	91	210
県計(B)	15,294	12,349	2,369	21	195	311
構成比 (A)/(B)×100	22.4	22.1	16.5	0.0	46.7	67.5

資料：沖縄総合事務局 農林水産部「第43次沖縄農林水産統計年報」平成25年～平成26年

注) 合計と内訳の割合が一致しないのは四捨五入によるものである。

統計表中に使った符号は次のとおりである。

「-」...事実のないもの

「0」...単位に満たないもの

(7) 離島市町村別海面養殖業の現況

平成25年1月1日～12月31日

市町村名	経営体数 (経営体) 2013年	収穫量 (t)	生産額 (100万円)	左の内もずく		
				経営体数 (経営体)	収穫量 (t)	生産額 (100万円)
伊平屋村	32	666	x	x	645	x
伊是名村	46	884	x	x	869	x
伊江村	4	66	x	x	x	x
北部圏域計	82	1,616	x	x	x	x
栗国村	-	-	-	-	-	-
渡名喜村	6	x	x	-	-	-
座間味村	8	x	x	x	-	-
渡嘉敷村	2	x	x	x	x	x
久米島町	27	1,563	x	x	1,103	x
北大東村	-	-	-	-	-	-
南大東村	-	-	-	-	-	-
中南部圏域計	43	x	x	x	x	x
宮古島市	74	1,416	x	x	1,327	x
多良間村	-	-	-	-	-	-
宮古圏域計	74	1,416	x	x	1,327	x
石垣市	34	739	x	x	563	x
竹富町	7	44	x	x	x	x
与那国町	1	x	x	-	-	-
八重山圏域計	42	x	x	x	x	x
離島計(A)	241	x	x	x	x	x
県計(B)	776	16,934	6,953	x	15,336	2,116
構成比 (A)/(B) × 100	31.1	x	x	x	x	x

資料：沖縄総合事務局農林水産部「第43次沖縄農林水産統計年報 平成25年～平成26年」

市町村別の生産額は公表されていない。

もずく養殖の経営体数については、「その他の海藻類養殖」に含まれるが、統計上もずく養殖と海ぶどう養殖経営体数が混在しているため、もずく養殖のみの統計データは抽出できない。

「-」...事実のないもの。

「 」...単位に満たないもの。

「x」...秘密保護上統計数値を公表しないもの。但し、その数値は総数に含まれる。

7 商 工

(1) 離島市町村別産業別事業所数

平成26年7月1日現在

市町村名	全産業事業所数	農林漁業	鉱業 採石業 砂利採取業	建設業	製造業	電気・ガス・熱供給・水道業	情報通信業	運輸業 郵便業	卸売業 小売業	金融業 保険業	不動産業 物品賃貸業	学術研究 専門・技術サービス業	宿泊業 飲食サービス業	生活関連サービス業 娯楽業	教育 学習支援業	医療 福祉	複合サービス事業	サービス業 (他に分類されないもの)
伊平屋村	78	2	-	9	16	-	-	3	18	-	1	-	14	5	-	-	3	7
伊是名村	102	7	-	16	6	-	-	4	24	-	1	-	23	10	1	3	4	3
伊江村	301	5	1	29	20	-	1	7	78	1	18	5	71	30	6	7	4	18
渡嘉敷村	84	-	-	5	3	1	-	2	9	-	4	1	36	15	2	2	1	3
座間味村	151	1	-	4	2	-	-	2	19	-	4	1	68	40	1	5	2	2
粟国村	48	-	-	3	10	1	-	4	8	-	1	-	12	3	-	4	2	-
渡名喜村	17	-	-	-	2	1	-	1	6	-	-	-	5	-	-	1	1	-
南大東村	77	7	-	7	7	1	-	2	14	-	-	1	21	6	1	1	3	6
北大東村	28	-	-	2	2	1	-	3	7	-	-	-	6	1	-	1	3	2
久米島町	565	17	-	23	124	1	1	14	129	3	52	8	87	42	8	25	6	25
宮古島市	2,877	103	1	248	181	2	14	84	699	25	135	96	542	289	96	195	19	148
多良間村	66	2	-	8	5	1	-	4	18	-	2	1	14	5	-	1	3	2
石垣市	3,070	50	4	194	201	2	19	77	783	28	213	114	698	291	80	163	11	142
竹富町	438	9	-	11	26	1	-	38	63	-	22	9	164	65	6	6	9	9
与那国町	213	3	-	11	60	1	-	9	40	-	7	1	46	12	7	6	4	6
離島計(A)	8,115	206	6	570	665	13	35	254	1,915	57	460	237	1,807	814	208	420	75	373
県計(B)	65,164	440	24	4,290	3,148	38	667	1,348	16,150	857	5,598	2,568	11,919	6,104	2,854	4,831	364	3,964
構成比(A)/(B)×100	12.5%	46.8%	25.0%	13.3%	21.1%	34.2%	5.2%	18.8%	11.9%	6.7%	8.2%	9.2%	15.2%	13.3%	7.3%	8.7%	20.6%	9.4%

注：「-」・・・数字が得られないもの

注：事業所数は民営事業所の数

資料：総務省統計局「平成26年経済センサス-基礎調査 第3201表 産業(中分類)、経営組織(2区分)別全事業所数-都道府県,市区町村」

(2) 離島市町村別商業の現況

	卸 売 業 ・ 小 売 業																			
	事 業 所 数															事業所数合計	従業者数 (人)	a) 年間商品販売額 (百万円)	a) 小売業の売場面積計 (㎡)	
	卸 売 業							小 売 業												
	各種商品卸売業	繊維・衣類等卸売業	飲食料品卸売業	建築材料・金属材料等卸売業	機械器具卸売業	その他の卸売業	卸売業 内格付不能	卸売業計	各種商品小売業	織物・衣服・身の回り品小売業	飲食料品小売業	機械器具小売業	その他の小売業	無店舗小売業	小売業 内格付不能					小売業計
伊平屋村	-	-	-	-	-	-	1	1	-	-	14	1	3	-	1	19	20	64	580	1,006
伊是名村	-	-	1	-	-	2	1	4	-	-	16	2	4	-	1	23	27	62	447	599
伊江村	-	-	5	-	-	1	2	8	-	1	45	5	21	-	-	72	80	228	1,883	2,878
渡嘉敷村	-	-	2	-	-	-	-	2	1	-	5	-	2	1	-	9	11	47	313	213
座間味村	-	-	1	-	-	-	1	2	-	-	10	-	6	-	-	16	18	34	266	993
粟国村	-	-	1	-	-	1	-	2	-	-	4	-	3	-	2	9	11	20	129	146
渡名喜村	-	-	-	-	-	-	-	-	-	-	4	-	1	-	-	5	5	14	64	92
南大東村	-	-	1	-	-	-	-	1	-	-	5	-	4	-	-	9	10	48	733	816
北大東村	-	-	-	-	-	-	-	-	-	-	3	-	5	-	1	9	9	34	454	464
久米島町	-	1	9	2	-	1	-	13	-	9	75	8	37	-	2	131	144	504	3,002	5,170
宮古島市	-	-	40	25	20	21	6	112	2	94	235	76	173	9	5	594	706	3,363	52,644	45,188
多良間村	-	-	5	-	-	-	-	5	-	-	10	3	1	-	-	14	19	45	366	775
石垣市	-	2	57	25	15	19	4	122	-	101	247	68	213	10	9	648	770	3,992	49,228	44,735
竹富町	-	-	-	-	-	1	-	1	-	9	27	-	21	-	-	57	58	203	1,542	1,904
与那国町	-	1	7	1	-	-	-	9	-	2	15	1	13	-	1	32	41	104	632	731
離島計(A)	0	4	129	53	35	46	15	282	3	216	715	164	507	20	22	1,647	1,929	8,762	112,283	105,710
県計(B)	12	110	956	580	652	663	56	3,029	24	1,841	4,532	1,496	4,872	216	125	13,106	16,135	111,392	2,002,345	1,221,139
構成比(A)/(B) × 100	0	3.6	13.5	9.1	5.4	6.9	26.8	9.3	12.5	11.7	15.8	11	10.4	9.3	17.6	12.6	12	7.9	5.6	8.7

資料：企画部 統計課「平成24年経済センサス活動調査 第10表 産業（中分類）別民間事業所数及び1事業所当たり従業者数 - 都道府県，市区町村」

注：a)の数値は、「平成24年経済センサス - 活動調査 卸売業・小売業に関する集計 産業編（市区町村表）」

(3) 離島市町村別製糖工場及び産糖実績(分蜜糖)

平成28年11月1日現在

区分 島名	工 場				産 糖 実 績						産糖量の
	工 場 名	所 在 地	設 立 年 月	能 力	平成26年 ~ 平成27年 期			平成27年 ~ 平成28年 期			対前年比
			昭 和 年 月	t / 日	原 料 処 理 量	歩 留	産 糖 量 B	原 料 処 理 量	歩 留	産 糖 量 B	B/A × 100
				t	%	t	t	%	t	%	
伊是名島	J Aおきなわ伊是名支店製糖工場	伊是名村	55. 6	300	15,285	10.08	1,541	21,975	10.89	2,394	155.4
北 部 圏 域 計				300	15,285	10.08	1,541	21,975	10.89	2,394	155.4
久米島	久米島製糖株式会社	久米島町	35.12	800	46,276	11.52	5,330	44,341	11.45	5,075	95.2
北大東島	北大東製糖株式会社	北大東村	33. 9	360	10,784	11.35	1,223	13,842	11.39	1,576	128.8
南大東島	大東糖業株式会社	南大東村	25. 9	850	42,238	10.88	4,597	55,694	10.59	5,896	128.3
中南部圏域計				2,010	99,298	11.23	11,151	113,876	11.02	12,548	112.5
宮古島	宮古製糖株式会社城辺工場	宮古島市	34. 9	1,800	106,228	12.46	13,232	123,744	11.31	13,992	105.7
"	沖縄製糖株式会社	"	27. 9	1,900	133,256	12.24	16,317	144,972	11.10	16,089	98.6
伊良部島	宮古製糖株式会社伊良部工場	"	37. 4	490	61,784	12.42	7,676	55,674	11.01	6,129	79.8
宮古圏域計				4,190	301,268	12.36	37,225	324,389	11.16	36,210	97.3
石垣島	石垣島製糖株式会社	石垣市	36. 9	1,000	80,163	11.71	9,390	76,623	9.24	7,083	75.4
八重山圏域計				1,000	80,163	11.71	9,390	76,623	9.24	7,083	75.4
離 島 計	8 工 場			7,500	496,014	11.96	59,306	536,864	10.85	58,235	98.2
県 計	9 工 場			9,600	634,280	11.99	76,037	693,557	10.88	75,481	99.3

資料：農林水産部 糖業農産課

注) 合計と内訳の割合等が一致しないのは四捨五入によるものである。

(4) 離島市町村別製糖工場及び産糖実績(含蜜糖)

平成28年11月1日現在

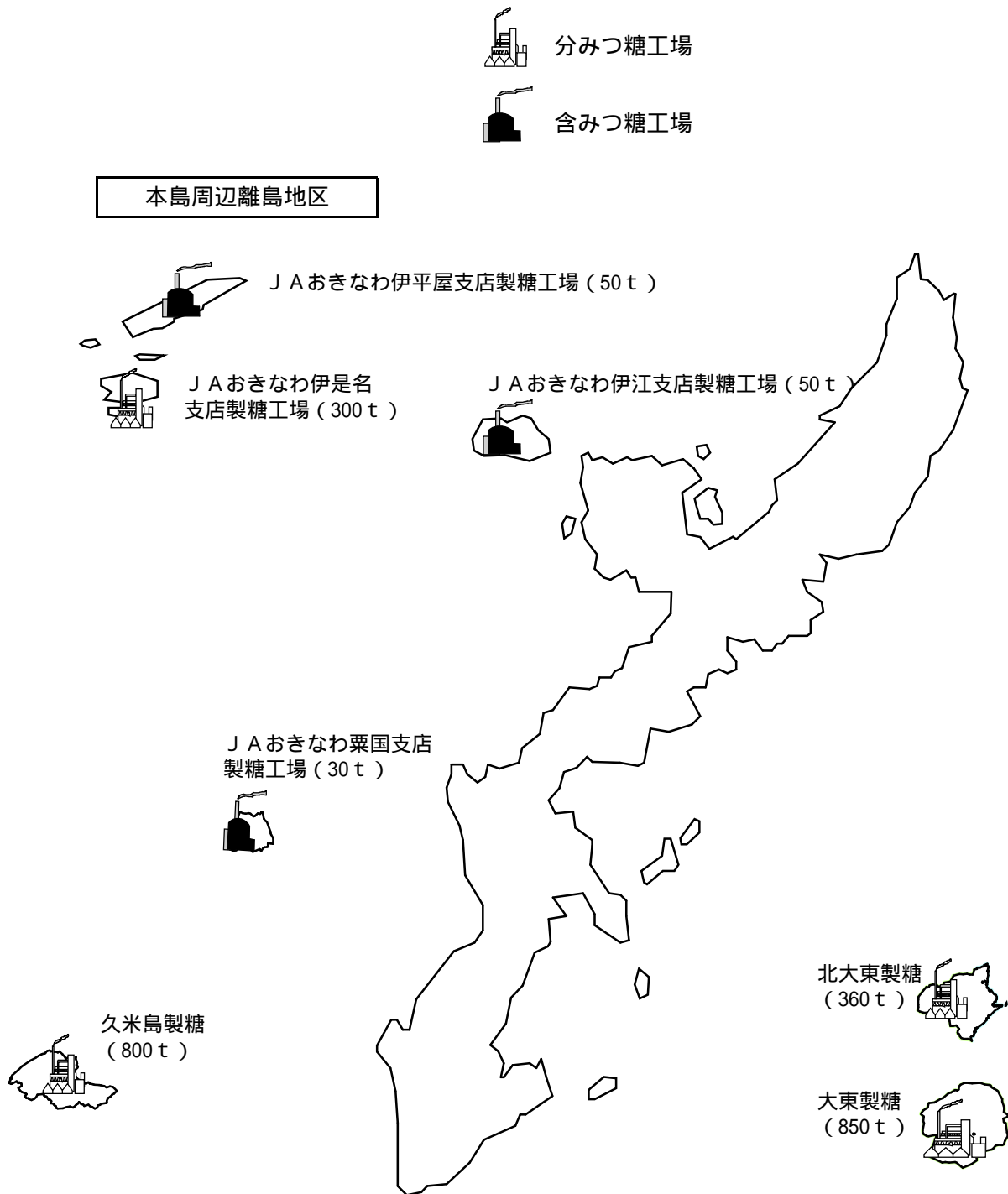
区分 島名	工 場				産 糖 実 績						産糖量の 対前年比 B/A × 100 %
	工 場 名	所 在 地	設立年月 (S:昭和 H:平成)	能 力 t / 日	平成26年 ~ 平成27年期			平成27年 ~ 平成28年期			
					原料処理量 t	歩 留 %	産糖量 B t	原料処理量 t	歩 留 %	産糖量 B t	
伊平屋島	J Aおきなわ伊平屋支店製糖工場	伊平屋村	S39. 5	50	3,441	13.54	466	4,361	13.54	591	126.8
伊 江 島	J Aおきなわ伊江支店製糖工場	伊 江 村	H23.12	50	4,202	12.68	533	5,557	12.56	698	131.0
粟 国 島	J Aおきなわ粟国支店製糖工場	粟 国 村	S45.12	30	1,518	14.44	219	2,078	13.42	279	127.2
本島周辺計 (北部・中南部)				130	9,161	13.30	1,218	11,996	13.07	1,568	128.7
多良間島	宮古製糖株式会社多良間工場	多良間村	S39. 8	250	20,939	13.79	2,888	20,683	11.66	2,412	83.5
宮古圏域計				250	20,939	13.79	2,888	20,683	11.66	2,412	83.5
西 表 島	西表糖業株式会社	竹 富 町	S35. 9	100	9,635	12.14	1,170	8,718	12.76	1,113	95.2
小 浜 島	J Aおきなわ八重山地区 営農振興センター小浜製糖工場	"	H24. 3	50	3,217	13.76	443	3,244	11.07	359	81.1
波照間島	波照間製糖株式会社	"	S36.12	130	7,311	13.43	982	10,339	12.90	1,334	135.8
与那国島	J Aおきなわ与那国支店製糖工場	与那国町	S50. 5	50	3,960	10.75	426	6,135	10.71	657	154.3
八重山圏域計				330	24,123	12.52	3,020	28,435	12.18	3,463	114.7
離 島 計	8 工 場			710	54,224	13.14	7,126	54,224	12.18	7,443	104.5
県 計	8 工 場			710	54,224	13.14	7,126	54,224	12.18	7,443	104.5

資料：農林水産部 糖業農産課

注) 合計と内訳の割合等が一致しないのは四捨五入によるものである。

(5) 製糖工場の分布図 ()の数値は公称能力

(平成28年11月1日現在)

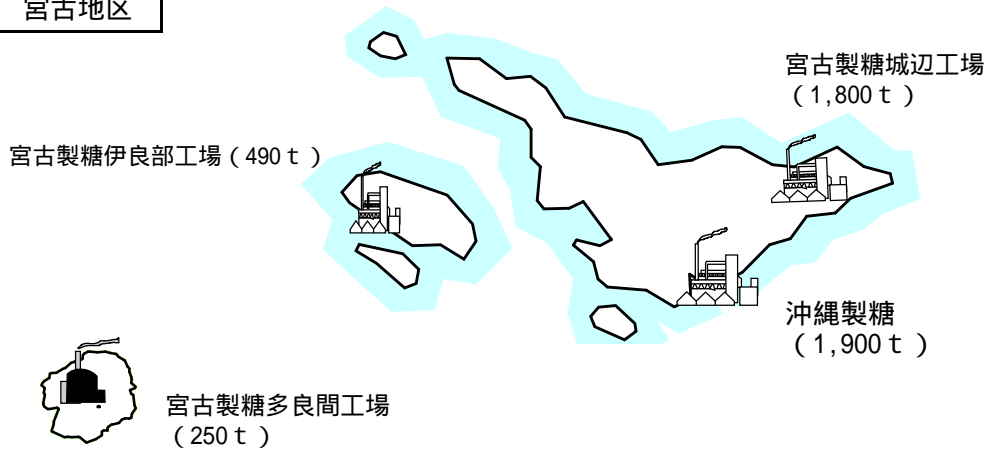


資料：農林水産部 糖業農産課

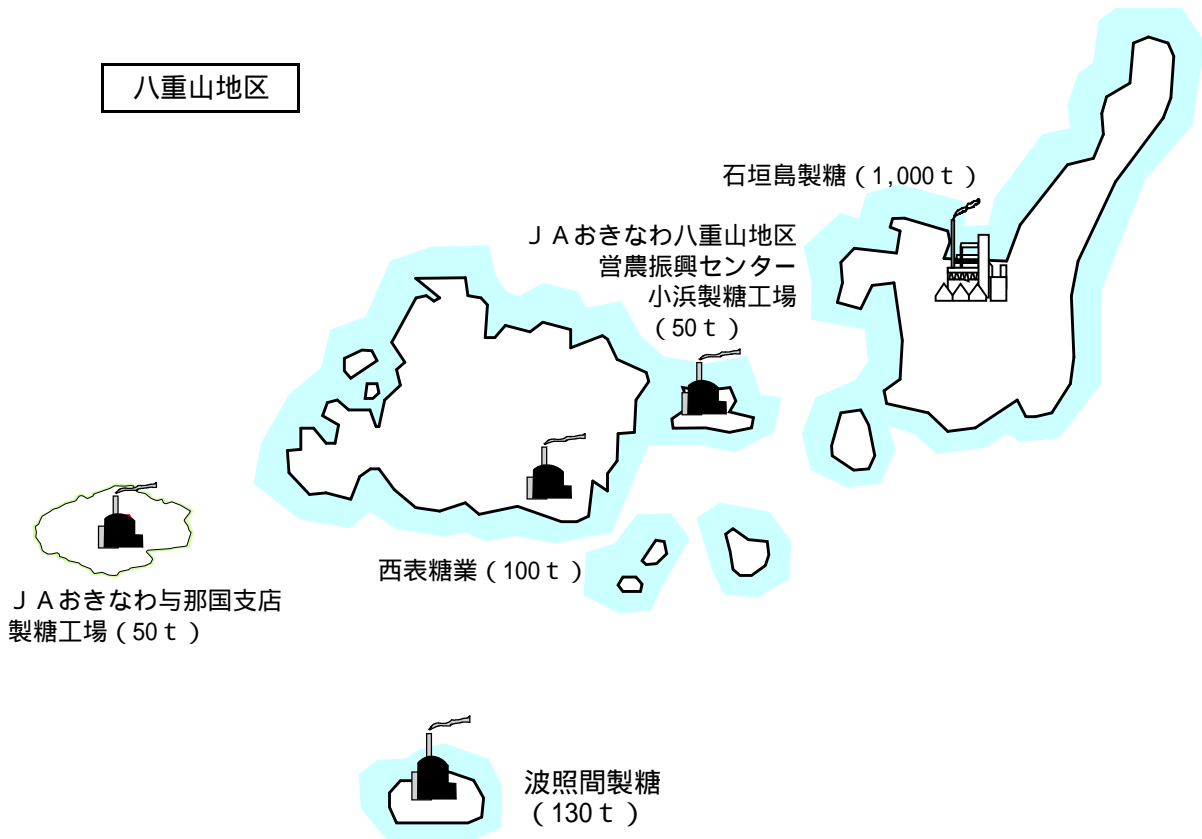
(5) 製糖工場の分布図(つづき)

(平成28年11月1日現在)

宮古地区



八重山地区



資料：農林水産部 糖業農産課

(6) 島別工芸施設の現況

平成27年3月31日現在

島名	市町村名	施設名称	所在地	用地面積 (㎡)	建物面積 (㎡)	施設内容	利用従事者等の数	年間見学者等数	管理運営主体
久米島	久米島町	久米島紬株式会社	久米島町字大田501	1,979.0	429.0	作業場、染色場	4	80	久米島紬株式会社
	"	久米島紬の里 ユイマール館	久米島町字真謝1878-1	3,320.8	594.4	管理室、染色場、作業場、泥染洗場	104	4,598	久米島紬事業協同組合
	"	久米島紬 展示資料館	久米島町字真謝1878-1		390.1	展示室、事務室	4		"
	"	久米島伝統工芸体験施設	久米島町字真謝1878-1		660.0	染色場、作業場			"
	"	比嘉ユイマール館	久米島町字比嘉97-8	564.0	153.5	共同作業場			"
	"	久米島紬共同染色場	久米島町字比嘉97-8			ボイラー室、乾燥室、染色場			"
	"	宇江城ユイマール	久米島町字比屋定66	1,789.0	282.7	作業場			"
宮古島	宮古島市	宮古島伝統工芸品研究センター	宮古島市上野字野原1190-188	2,997.0	528.9	展示室、染色室、絣締め室	39	5,546	宮古織物事業協同組合
	"	みやこ焼	宮古島市平良字西里1292-5	452.0	330.3	窯業施設	3	500	個人
	"	金城陶芸	宮古島市下地字川満803-1	1,184.0	106.3	店舗、作業所、ガス窯	2	700	"
	"	太陽が窯	宮古島市上野字新里1214	2,826.0	181.5	工房(陶芸教室)	2	1,500	"
	"	宮古体験工芸村	宮古島市平良字東仲宗根添1166-286	1,155.5	1,155.5	万華鏡、郷土料理、貝細工、陶芸、チガヤ、木細工、藍染め、体験乗馬	8	36,870	宮古島市
"	シーサーモノガタリ	宮古島市平良字松原1135-6	495.0	99.0	窯業施設	5	3,000	個人	
石垣島	石垣市	石垣市織物事業協同組合	石垣市登野城783-2	1,351.0	556.8		74	355	石垣市織物事業協同組合
	"	むら工藝	石垣市新川56	3,300.0	900.0	工房、売店	1	100	石垣市挽物組合
	"	株式会社 あざみ屋	石垣市登野城909	4,402.0	1,643.5	売店、資料展示室	43	50,000	自社
	"	有限会社みね屋	石垣市新川1129-2	8,262.0	1,276.0	売店、工房、染織場、事務所	66	20,000	会社
	"	八重山花織事業協同組合	石垣市新川1129-2				16		
	"	新垣織物工房	石垣市登野城1259-7		66.0	染織工房	5	0	個人工房
	"	大浜工房	石垣市石垣463-3	1,800.0	819.9	就労移行支援就労継続B型	25	13	社会福祉法人わしの里
	"	川平焼 凜火	石垣市川平1216-57	1,200.0	300.0	陶器製造工場	6	4,000	個人
	"	新川焼	石垣市新川2444-9	396.0	165.0	焼物展示即売場	2	1,080	"
	"	米子焼工房	石垣市榑海148	1,510.0	2,324.0	作業所、店舗、倉庫、寮	18	20,000	会社
	"	さんびん工房	石垣市登野城2258-10		49.5	制作工房	3		個人
	"	石垣島焼アンパル陶房	石垣市新川1134	64.0	38.0	直売所、工房	2	300	"
	"	太朗窯	石垣市字平久保587-5	800.0	99.0	店舗、作業所、住居	2	0	"
	"	石垣島南島焼	石垣市川平1218-263	1,200.0	198.0	作業所、粘土作り小屋、窯場、絵付所	3	300	"
	"	木ノ葉窯	石垣市新川2300	40.0	30.0	焼物作業場、卸売、見学	1	10	"
	"	貴クラフ陶	石垣市伊原間155-314	98.3	67.7	作業場、展示即売所	1	400	"
	"	やまばれ陶房	石垣市川平1216-252	200.0	30.0	自宅内作業所、窯場	1	100	"
	"	からん工房	石垣市川平1175	991.0	99.0	接客室、染作業場、織作業場	6	50	"
	"	よりあい織物工房	石垣市新平得16662-3	985.0	181.0	ミンサー織物工房	5	10	"
	"	池城織物工場	石垣市大川403						
	"	れんがら屋	石垣市伊原間372	429.0	45.0	作業場	1	10	個人
	"	トマイ木工所	石垣市石垣677-1						
	"	マルタ工藝	石垣市平得80-2	305.0	105.0	木工展示販売場	1	0	個人
	"	石垣焼窯元	石垣市名蔵1356-71	2,000.0	400.0	工房、売店、教室	6	80,000	会社
	"	イルカクラフト	石垣市字真栄里97-4-501						
	"	高林奈央	石垣市大浜94	50.0	25.0	自宅兼作業場	1	20	個人
	"	陶工房ラピスラズリ	石垣市榑海337-260						
	"	海廊窯	石垣市川平1-18-85						
	"	於茂登窯	石垣市真栄里1111-36	400.0	160.0	工房兼住宅	1	50	個人
	"	かえる屋	石垣市大川15-1 1階	66.1	20.0	自宅兼作業場兼展示即売所	1		"
	"	工房 谷池	石垣市榑海534	577.0	60.0	陶器制作、工房販売	1	10	"
	"	工房noriri	石垣市登野城207	20.0	6.0	工房のみ	1		"
	"	シーサーの森・とうげん	石垣市登野城121-2						
"	陶芸 魚工房	石垣市川平1218-110							
"	陶工房天竺	石垣市新川1583-314	71.3	61.7	展示場、作業場、窯場	1	180	個人	
"	ふうがまちいなぶっか	石垣市榑海148	200.0	60.0	工房	2	100	"	
"	やきもの工房福耳	石垣市名蔵985-9	165.3	18.0	作業所と展示スペース	1	30	"	
"	こむ工房	石垣市字石垣182-32	26.3	26.0	陶器の製造	1	0	"	
"	糸洲三線屋	石垣市石垣501-1		89.0	店舗、三味線稽古場、加工所	2	250	"	
"	普天間三味線店	石垣市大浜497-47	456.0	16.0	作業場	1	10	"	
竹富島	竹富町	竹富民芸館	竹富町字竹富381-4	-	-	共同作業施設	-	-	竹富町織物事業協同組合
小浜島	"	小浜染織センター	竹富町字小浜1798	-	-	共同作業施設	-	-	"
西表島	"	まんだら工房	竹富町字南風見仲36-32	-	-	共同作業施設	-	-	"
	"	西表手仕事センター	竹富町字上原870-277	-	-	共同作業施設	-	-	"
与那国島	与那国町	与那国町伝統工芸館	与那国町字与那国175-2	488.4	330.0	展示室、染色室、検査室、事務室	49	476	与那国町伝統工芸共同織物組合

資料：企画部 地域・離島課（市町村報告による）

(7) 島別工芸品生産の現況

工 芸 品 名		久 米 島 紬			織物類			八重山上布・ミンサー		
島 名	市町村名	従事者数(人)		生産高 (百万円)	従事者数(人)		生産高 (百万円)	従事者数(人)		生産高 (百万円)
		総数	うち専業		総数	うち専業		総数	うち専業	
久米島	久米島町	99	99	733.0						
宮古島	宮古島市				39	39	48.9			
石垣島	石垣市							133	84	559.6
与那国島	与那国町									
離 島 計		99	99	733.0	39	39	49	133	84	559.6

工 芸 品 名		三 線・挽 物 類			八重山花織・織物類			木 工		
島 名	市町村名	従事者数(人)		生産高 (百万円)	従事者数(人)		生産高 (百万円)	従事者数(人)		生産高 (百万円)
		総数	うち専業		総数	うち専業		総数	うち専業	
久米島	久米島町									
宮古島	宮古島市							7	7	11.5
石垣島	石垣市	5	5	11.8	82	32	160.8			
与那国島	与那国町									
離 島 計		5	5	11.8	82	32	160.8	7	7	12

工 芸 品 名		与那国織(花織・ドゥタティ)			陶 器 類			島 別 計		
島 名	市町村名	従事者数(人)		生産高 (百万円)	従事者数(人)		生産高 (百万円)	従事者数(人)		生産高 (百万円)
		総数	うち専業		総数	うち専業		総数	うち専業	
久米島	久米島町				2	2	2.5	101	101	735.5
宮古島	宮古島市				12	12	18.5	58	58	78.9
石垣島	石垣市				78	70	336.8	298	191	1,069.0
与那国島	与那国町	49	28	34.1				49	28	34.1
離 島 計		49	28	34.1	92	84	357.8	506	378	1,917.5

資料：企画部 地域・離島課（市町村報告による）

注）1．従事者数は平成27年3月31日現在、生産額は平成26年4月～平成27年3月までの1年間の合計とする。

(8) 離島市町村別商工会、商工会議所の現況

平成28年12月22日現在

市町村名	団体名称	所在地	会長・会頭名	会員数	電話	F A X
伊平屋村	伊平屋村商工会	〒905-0703 伊平屋村字我喜屋217-27	伊禮 征男	66	0980-46-2912	0980-46-2964
伊是名村	伊是名村商工会	〒905-0602 伊是名村字諸見565-4	東江 源也	79	0980-45-2475	0980-45-2306
伊江村	伊江村商工会	〒905-0503 伊江村字川平519-3	知念 政宏	194	0980-49-2742	0980-49-5756
渡嘉敷村	渡嘉敷村商工会	〒901-3501 渡嘉敷村字渡嘉敷346	新垣 徹	74	098-987-2430	098-987-2798
座間味村	座間味村商工会	〒901-3402 座間味村字座間味94 2F	宮平 安弘	119	098-896-4321	098-987-2340
久米島町	久米島商工会	〒901-3121 久米島町字嘉手苺658-1	嘉手苺 一	497	098-985-2630	098-985-2740
南大東村	南大東村商工会	〒901-3806 南大東村字池之沢347-5	垣花 恵忠	85	09802-2-2184	09802-2-2194
宮古島市	宮古島商工会議所	〒906-0012 宮古島市平良字西里240-2 琉球銀行宮古支店ビル3階	下地 義治	1,476	0980-72-2779	0980-73-1543
宮古島市	宮古島市 伊良部商工会	〒906-0506 宮古島市伊良部字長浜1296	大浦 貞治	178	0980-78-6202	0980-78-5060
石垣市	石垣市商工会	〒907-0013 石垣市浜崎町1-1-4	我喜屋 隆	1,723	0980-82-2672	0980-83-4369
竹富町	竹富町商工会	〒907-0012 石垣市美崎町1-5	上勢頭 保	359	0980-82-5616	0980-83-3287
与那国町	与那国町商工会	〒907-1801 与那国町字与那国59-3	崎原 孫吉	156	0980-87-2944	0980-87-2160

資料：商工労働部 中小企業支援課

注) 1. 粟国村、渡名喜村、北大東村には商工会は設立されていない。

2. 会員数については、平成28年3月31日現在の状況である。

3. 宮古島商工会議所の地区は、宮古島市の区域(平成17年9月30日現在の伊良部町の区域を除く。)及び多良間村の区域である。

(9) 島別給油所施設の現況

平成28年11月1日現在

	市 町 村	島 名	販売業者名	給油所名	住 所
北 部 圏 域	伊平屋村	伊平屋島	有限会社伊平屋給油所	伊平屋 給油所	島尻郡伊平屋村前泊192
		"	伊平屋村漁業協同組合	伊平屋漁協給油所	島尻郡伊平屋村字島尻10-9
		野南島	-	-	-
	伊是名村	伊是名島	株式会社JAおきなわSS	JA伊是名SS	島尻郡伊是名村字仲田1044
伊江村	伊江島	有限会社金城産業	伊江島 給油所	国頭郡伊江村字川平336-2	
	"	株式会社大口開発	ポートサイド給油所	国頭郡伊江村字川平740	
	"	株式会社JAおきなわSS	JAlいえSS	国頭郡伊江村字川平185-1	
本部町	水納島	-	-	-	
中 南 部 圏 域	うるま市	津堅島	-	-	-
	南城市	久高島	-	-	-
	粟国村	粟国島	新城 康弘	粟国給油所	島尻郡粟国村字東297, 298
		"	山内 宏	粟国石油販売所	島尻郡粟国村字浜311-1
	渡名喜村	渡名喜島	桃原 健正	渡名喜石油販売所	島尻郡渡名喜村1862-1
	座間味村	座間味島	有限会社座間味石油商会	座間味 給油所	島尻郡座間味村字座間味167
		阿嘉島	有限会社座間味石油商会	阿嘉 給油所	島尻郡座間味村字阿嘉50
		慶留間島	-	-	-
	渡嘉敷村	渡嘉敷島	有限会社渡嘉敷石油	渡嘉敷 給油所	島尻郡渡嘉敷村字渡嘉敷1779 - 5
		前島	-	-	-
久米島町	久米島	有限会社具志川石油商会	具志川 給油所	島尻郡久米島町字大田332 - 1	
	"	有限会社仲里石油商会	久米 給油所	島尻郡久米島町字比嘉220	
	奥武島	-	-	-	
	才一八島	-	-	-	
北大東村	北大東島	有限会社 北大東石油商会	北大東石油商会	島尻郡北大東村字中野246	
南大東村	南大東島	株式会社JAおきなわSS	南大東SS	島尻郡南大東村字在所188	
宮 古 圏 域	宮古島市	宮古島	株式会社福里給油所	福里 給油所	宮古島市城辺字福里624 - 1
		"	合名会社宮古給油所	宮古第二 給油所	宮古島市平良字下里905
		"	合名会社宮古給油所	中休 給油所	宮古島市平良字西里野原越2041 - 4
		"	合名会社宮古給油所	宮古第三 給油所	宮古島市平良字西里841-3
		"	合名会社宮古給油所	宮古第一 給油所	宮古島市平良字西里353
		"	有限会社恵和商会	宮古空港前 給油所	宮古島市平良下里東大原1176-3
		"	株式会社砂川給油所	砂川給油所	宮古島市城辺字砂川980-1
		"	株式会社JAおきなわSS	ひららセルフSS	宮古島市平良字西里1434
		"	株式会社JAおきなわSS	JA上野SS	宮古島市上野字上野393 - 5
		"	株式会社JAおきなわSS	JA下地SS	宮古島市下地字洲鎌494 - 2
		"	株式会社JAおきなわSS	宮古セルフSS	宮古島市平良字松原547 - 1
		"	有限会社城辺給油所	城辺給油所	宮古島市城辺字比嘉868 - 1
		"	株式会社大米建設	大米給油所	宮古島市平良字荷川取275 - 1
		"	あさひ有限会社	シーサー給油所宮古島店	宮古島市平良字西里1019 - 1
	"	株式会社りゅうせき	宮古油槽所内給油所	宮古島市平良字西仲宗根2 - 40	
		池間島	仲間 章郎	池間石油販売所	宮古島市平良字池間277
		大神島	-	-	-
		来間島	-	-	-
	伊良部島	伊良部島	合名会社佐良浜石油販売所	佐良浜 給油所	宮古島市伊良部字前里添148 - 14
"		合名会社佐良浜石油販売所	仲地 給油所	宮古島市伊良部字仲地169	
"		合名会社佐良浜石油販売所	長浜 給油所	宮古島市伊良部字長浜1360 - 6	
"		有限会社豊見山石油	みなみ 給油所	宮古島市伊良部字長浜1413 - 5	
	下地島	仲宗根 政彦	伊良部 給油所	宮古島市伊良部字国仲645 - 1	
多良間村	多良間島	株式会社多良間興産	多良間 給油所	宮古郡多良間村字塩川白嶺10	
	水納島	-	-	-	

(9) 島別給油所施設の現況

平成28年11月1日現在

市 町 村	島 名	販売業者名	給油所名	住 所	
八 重 山 圈 域	石 垣 市	石 垣 島	ミヤギ産業株式会社	空港前給油所	石垣市真栄里545 - 1
		"	八重山石油株式会社	真栄里 給油所	石垣市真栄里慶田山488 - 1
		"	株式会社石垣エスエスグループ	新栄町給油所	石垣市字新栄町12
		"	株式会社石垣エスエスグループ	川平 給油所	石垣市字川平内原853 - 1
		"	株式会社石垣エスエスグループ	伊原間給油所	石垣市字伊原間93
		"	株式会社石垣エスエスグループ	日石白保給油所	石垣市字白保東嘉手苅763 - 4
		"	株式会社石垣エスエスグループ	平川給油所	石垣市字石垣平川157 - 10
		"	株式会社石垣エスエスグループ	仲道給油所	石垣市字登野城655 - 3
		"	株式会社石垣エスエスグループ	石垣 給油所	石垣市字登野城69
		"	株式会社石垣エスエスグループ	磯部 給油所	石垣市字宮良南端1054 - 44
		"	株式会社石垣エスエスグループ	新小前SS	石垣市字新栄町28 - 2
		"	株式会社石垣エスエスグループ	石垣空港SS	石垣市字盛山東牛種子222 - 34
		"	株式会社石垣エスエスグループ	新川シードSS	石垣市新川439 - 1
		"	株式会社石垣エスエスグループ	真栄里BPSS	石垣市真栄里237 - 11
		"	株式会社りゅうせきエネルギー	登野城店	石垣市登野城1394 - 1
		"	株式会社JAおきなわSS	大浜SS	石垣市字大浜480 - 1
		"	あさひ有限会社	シーサー給油所	石垣市新栄町79 - 2
竹 富 町	竹 富 島	株式会社ゆがふ	竹富石油販売所	八重山郡竹富町字竹富158 - 1	
	西 表 島	有限会社玉盛商会	南風見給油所	八重山郡竹富町字南風見201 - 38	
	"	西表港運株式会社	上原 給油所	八重山郡竹富町字上原572	
	"	有限会社西部石油商会	上原 給油所	八重山郡竹富町字上原423	
	"	有限会社西部石油商会	干立給油所	八重山郡竹富町字西表1004	
	鳩 間 島	-	-	-	
	由 布 島	-	-	-	
	小 浜 島	有限会社きんじょう	小浜石油 給油所	八重山郡竹富町字小浜53	
	黒 島	島仲 清志	黒島石油販売所	八重山郡竹富町字黒島1538	
	新 城 島 (上 地)	-	-	-	
	新 城 島 (下 地)	-	-	-	
	波 照 間 島	西石垣 周三	波照間石油販売所	八重山郡竹富町字波照間2779	
外 離 島	-	-	-		
嘉 弥 真 島	-	-	-		
与 那 国 町	与 那 国 島	米浜石油株式会社	与那国給油所	八重山郡竹富町字与那国4668 - 1	
	"	株式会社与那国石油商会	祖納 給油所	八重山郡竹富町字与那国10	
	"	株式会社与那国石油商会	久部良 給油所	八重山郡竹富町字与那国4022	
総 計		66			

資料：沖縄総合事務局経済産業部

(10) 離島金融機関の現況

平成28年11月1日現在

島名		区分	金融機関・設置店名	窓口	ATM	住所	TEL・FAX
北 部 圏 域	伊平屋島	郵便局	伊平屋郵便局			〒905-0703 沖縄県島尻郡伊平屋村我喜屋257	TEL:0980-46-2101
	"	農協	J Aおきなわ 伊平屋支店			〒905-0703 沖縄県島尻郡伊平屋村字我喜屋257	TEL:0980-46-2143 FAX:0980-46-2958
	"	漁協	沖縄県信漁連 伊平屋代理店		×	〒905-0703 沖縄県島尻郡伊平屋村字我喜屋217-30	TEL:0980-46-2368 FAX:0980-46-2901
	野甫島						
	伊是名島	郵便局	伊是名郵便局			〒905-0603 沖縄県島尻郡伊是名村仲田1166	TEL:0980-45-2015 FAX:0980-45-2508
	"	農協	J Aおきなわ 伊是名支店			〒905-0603 沖縄県島尻郡伊是名村字仲田1165	TEL:0980-45-2222 FAX:0980-45-2265
	"	漁協	沖縄県信漁連 伊是名代理店		×	〒905-0605 沖縄県島尻郡伊是名村字勢理客2809-3	TEL:0980-45-2018 FAX:0980-45-2506
	伊江島	郵便局	伊江郵便局			〒905-0503 沖縄県国頭郡伊江村川平196-2	TEL:0980-49-2322
	"	農協	J Aおきなわ 伊江支店			〒905-0503 沖縄県国頭郡伊江村字川平150-3	TEL:0980-49-2005 FAX:0980-49-2476
	"	漁協	沖縄県信漁連 伊江代理店			〒905-0503 沖縄県国頭郡伊江村字川平498	TEL:0980-49-2035 FAX:0980-49-3876
	"	ATM	ファミリーマート 伊江	×		沖縄県国頭郡伊江村字川平426-7	
	水納島						
北 部 圏 域 計				9	8		
中 南 部 圏 域	津堅島	簡易郵便局	津堅簡易郵便局		×	〒904-2317 沖縄県うるま市勝連津堅1229	TEL:098-978-7085
	久高島	簡易郵便局	久高島簡易郵便局		×	〒901-1501 沖縄県南城市知念久高4	TEL:098-948-2236
	粟国島	郵便局	粟国郵便局			〒901-3702 沖縄県島尻郡粟国村東369-1	TEL:098-988-2004
	"	農協	J Aおきなわ 粟国支店		×	〒901-3702 沖縄県島尻郡粟国村字東463	TEL:098-988-2409 FAX:098-988-2338
	渡名喜島	郵便局	渡名喜郵便局			〒901-3601 沖縄県島尻郡渡名喜村1977	TEL:098-989-2004
	"	漁協	沖縄県信漁連 渡名喜代理店		×	〒901-3601 沖縄県島尻郡渡名喜村1997	TEL:098-989-2427 FAX:098-989-2025
	座間味島	郵便局	座間味郵便局			〒901-3402 沖縄県島尻郡座間味村座間味371-1	TEL:098-987-2221
	阿嘉島	郵便局	阿嘉郵便局			〒901-3311 沖縄県島尻郡座間味村阿嘉68	TEL:098-987-2101
	慶留間島						
	渡嘉敷島	郵便局	渡嘉敷郵便局			〒901-3501 沖縄県島尻郡渡嘉敷村渡嘉敷209-3	TEL:098-987-2131
	"	ATM	J Aおきなわ J Aショップとかしき	×		渡嘉敷村字渡嘉敷222	
	前島						
久米島	店舗	琉球銀行 久米島支店			〒901-3124 沖縄県島尻郡久米島町字仲泊1048	TEL:098-985-2012	
"	郵便局	仲里郵便局			〒901-3107 沖縄県島尻郡久米島町謝名堂906-12	TEL:098-985-8010	
"	郵便局	久米島郵便局			〒901-3199 沖縄県島尻郡久米島町儀間171-3	TEL:098-985-2022 FAX:098-985-3097	
"	郵便局	大田郵便局			〒901-3124 沖縄県島尻郡久米島町仲泊580-1	TEL:098-985-2008	
"	農協	J Aおきなわ 久米島支店			〒901-3107 沖縄県島尻郡久米島町字謝名堂905-15	TEL:098-985-8102 FAX:098-985-8322	
"	農協	J Aおきなわ 久米島具志川支店			〒901-3124 沖縄県島尻郡久米島町字仲泊552-5	TEL:098-985-2345 FAX:098-985-4363	

(10) 離島金融機関の現況(つづき)

平成28年11月1日現在

島名		区分	金融機関名	窓口	ATM	住所	TEL・FAX
中南部圏域	久米島	漁協	沖縄県信漁連 久米島代理店		×	〒901-3105 沖縄県島尻郡久米島町字根402	TEL:098-985-8216 FAX:098-985-7517
	"	出張所	琉球銀行 仲里出張所	×		沖縄県久米島町謝名堂981番地	
	"	ATM	イオン銀行提携 ココストア 久米島仲泊店	×		〒901-3124 久米島町字仲泊614	
	"	ATM	J Aおきなわ 儀間取扱所	×		沖縄県久米島町儀間170	
	奥武島						
	オーハ島						
	北大東島	郵便局	北大東郵便局			〒901-3903 沖縄県島尻郡北大東村港5 1 - 7	TEL:09802-3-4004
	"	農協	J Aおきなわ 北大東支店			〒901-3902 沖縄県島尻郡北大東村字中野179-1	TEL:09802-3-4316 FAX:09802-3-4415
	南大東島	郵便局	南大東郵便局			〒901-3805 沖縄県島尻郡南大東村在所1 8 3 - 1 0	TEL:09802-2-2442
	"	農協	J Aおきなわ 南大東支店			〒901-3805 沖縄県島尻郡南大東村字在所314	TEL:09802-2-2236 FAX:09802-2-2811
中南部圏域計				20	19		
宮古圏域	宮古島	店舗	琉球銀行 宮古支店			〒906-0012 沖縄県宮古島市平良字西里240-2	TEL:09807-2-2251
	"	店舗	沖縄銀行 宮古支店			〒906-0013 宮古島市平良字下里600番地1	TEL:0980-72-2151
	"	店舗	海邦銀行 宮古支店			〒906-0012 宮古島市平良字西里307-1	TEL:0980-72-2036 FAX:0980-72-6492
	"	店舗	沖縄ろうきん 宮古支店			〒906-0012 宮古島市平良字西里344	TEL:0980-72-3678 FAX:0980-72-0318
	"	郵便局	宮古郵便局			〒906-8799 沖縄県宮古島市平良西里7 8 2 - 7	TEL:0980-72-3370 FAX:0980-75-4711
	"	郵便局	平良西里郵便局			〒906-0012 沖縄県宮古島市平良西里1 4 2	TEL:0980-72-1617
	"	郵便局	平良久貝郵便局			〒906-0015 沖縄県宮古島市平良久貝870-1	TEL:0980-72-8387
	"	郵便局	下地郵便局			〒906-0304 沖縄県宮古島市下地土地5 0 6 - 1	TEL:0980-76-6004
	"	郵便局	上野郵便局			〒906-0202 沖縄県宮古島市上野新里5 1 1 - 1 1	TEL:0980-76-6904
	"	簡易郵便局	砂川簡易郵便局		×	〒906-0108 沖縄県宮古島市城辺砂川1 9 0	TEL:0980-77-2102
	"	郵便局	城辺郵便局			〒906-0103 沖縄県宮古島市城辺福里1 0 9 3	TEL:0980-77-4104
	"	郵便局	長間郵便局			〒906-0105 沖縄県宮古島市城辺長間1 4 2 0 - 5	TEL:0980-77-4109
	"	簡易郵便局	西辺簡易郵便局		×	〒906-0005 沖縄県宮古島市平良西原4 1 8 - 2	TEL:0980-73-8223
	"	簡易郵便局	狩俣簡易郵便局		×	〒906-0002 沖縄県宮古島市平良狩俣1 4 3 5	TEL:0980-72-5702
	"	農協	J Aおきなわ 平良支店			〒906-0012 沖縄県宮古島市平良字西里585	TEL:0980-72-2132 FAX:0980-73-1616
	"	農協	J Aおきなわ 城辺支店			〒906-0104 沖縄県宮古島市城辺字比嘉1041-1	TEL:0980-77-4714 FAX:0980-77-4545
	"	農協	J Aおきなわ 上野支店			〒906-0202 沖縄県宮古島市上野字新里510-8	TEL:0980-76-6425 FAX:0980-76-6479
	"	農協	J Aおきなわ 下地支店		×	〒906-0303 沖縄県宮古島市下地字洲鎌495	TEL:0980-76-6007 FAX:0980-76-3012
	"	漁協	沖縄県信漁連 宮古島代理店		×	〒906-0008 沖縄県宮古島市平良荷川取593-5	TEL:0980-72-2029 FAX:0980-72-7092
	"	出張所	琉球銀行 宮古島市役所	×		沖縄県宮古島市平良西里186	

(10) 離島金融機関の現況(つづき)

平成28年11月1日現在

島名		区分	金融機関名	窓口	ATM	住所	TEL・FAX
宮古圏域	宮古島	出張所	琉球銀行 サンエーST宮古	×		沖縄県宮古島市平良字西里463	
	"	出張所	琉球銀行 サンエーカママヒルズ	×		沖縄県宮古島市平良字下里969	
	"	出張所	琉球銀行 かねひで宮古	×		沖縄県宮古島市平良字西里965番地の2	
	"	出張所	琉球銀行 マックスバリュ宮古南	×		沖縄県宮古島市平良字松原631	
	"	出張所	沖縄ろうきん 宮古病院出張所	×		宮古島市平良字下里427	
	"	出張所	ゆうちょ銀行 那覇支店 サンエーショッピングタウン 宮古内出張所	×		〒906-0012 沖縄県宮古島市平良字西里463 駐車場出入口付近	
	"	出張所	海邦銀行 サンエーショッピング タウン宮古	×		〒906-0012 宮古島市平良字西里463	
	"	出張所	海邦銀行 宮古島市役所MMK	×		〒906-0012 宮古島市平良字西里186	
	"	出張所	海邦銀行 宮古空港ターミナルMMK	×		宮古島市平良字下里1657-128	
	"	出張所	海邦銀行 かねひで宮古MMK	×		〒906-0012 宮古島市平良字西里965-2	
	"	出張所	海邦銀行 サンエーカママヒルズMMK	×		〒906-0012 宮古島市平良字下里969-1	
	"	ATM	ファミリーマート 宮古西里大通り	×		沖縄県宮古島市平良字西里244	
	"	ATM	ファミリーマート 宮古ながまつ	×		沖縄県宮古島市平良字東仲宗根119	
	"	ATM	ファミリーマート 宮古鏡原	×		沖縄県宮古島市平良字西里1468-9	
	"	ATM	ファミリーマート 宮古東仲宗根	×		沖縄県宮古島市平良字東仲宗根566-1	
	"	ATM	ファミリーマート 宮古市場通り	×		沖縄県宮古島市平良字下里141-2	
	"	ATM	ファミリーマート 宮古センチュリー21	×		沖縄県宮古島市平良字西里679-2	
	"	ATM	ファミリーマート 宮古下里ばいばい	×		沖縄県宮古島市平良字下里818-5	
	"	ATM	ファミリーマート 宮古松原	×		沖縄県宮古島市平良字下里1582-7	
	"	ATM	ファミリーマート 宮古久貝	×		沖縄県宮古島市平良字久貝684-1	
	"	ATM	ファミリーマート 宮古文教通り	×		沖縄県宮古島市平良字西里713-3	
	"	ATM	かねひで宮古MMK	×		宮古島市平良字西里965番地2	
	"	ATM	サンエーカママヒルズMMK	×		宮古島市平良字下里969-1	
	"	ATM	サンエー宮古	×		宮古島市平良字西里463番地	
	"	ATM	サンエー宮古オリタ食品館MMK	×		宮古島市平良字下里623	
	"	ATM	マックスバリュ宮古西里MMK	×		宮古島市平良字西里1290	
	"	ATM	マックスバリュ宮古南	×		宮古島市平良字松原631	
	"	ATM	宮古空港共同	×		宮古島市平良字下里1657番地	
"	ATM	宮古島市役所MMK	×		宮古島市平良字西里186番地		
"	ATM	イオン銀行提携 マックスバ リュ 宮古西里店	×		〒906-0012 宮古島市平良字西里1290		
"	ATM	イオン銀行提携 マックスバ リュ 宮古南店	×		〒906-0014 宮古島市平良字松原551-14		

(10) 離島金融機関の現況(つづき)

平成28年11月1日現在

島名		区分	金融機関名	窓口	ATM	住所	TEL・FAX
宮古圏	宮古島	ATM	イオン銀行提携 ココストア 宮古下里店	×		〒906-0013 宮古島市平良字下里1072-5	
	"	ATM	Aコープ下地店	×		宮古島市下地字洲鎌495	
	"	ATM	J Aおきなわ Aコープさらはま店	×		宮古島市伊良部字前里添484 1 Aコープさらはま店建物内	
	"	ATM	J Aおきなわ J AひららセルフSS	×		宮古島市平良字西里1434	
	"	CD	J Aおきなわ 宮古空港	×		宮古島市平良字下里1657 128	
	"	CD	J Aおきなわ 宮古島市役所 (うちなーネット)	×		宮古島市平良字西里186	
	池間島	郵便局	池間郵便局			〒906-0421 沖縄県宮古島市平良池間186-2	TEL:0980-75-2014
	大神島						
	来間島						
	伊良部島	郵便局	伊良部郵便局			〒906-0505 沖縄県宮古島市伊良部国仲86-16	TEL:0980-78-4965
	"	郵便局	佐良浜郵便局			〒906-0501 沖縄県宮古島市伊良部前里添646-1	TEL:0980-78-4966
	"	農協	J Aおきなわ 伊良部支店			〒906-0506 沖縄県宮古島市伊良部字長浜1412-2	TEL:0980-78-3117 FAX:0980-78-3753
	"						
	多良間島	郵便局	多良間郵便局			〒906-0601 沖縄県宮古郡多良間村塩川152	TEL:0980-79-2104
"	農協	J Aおきなわ 多良間支店			〒906-0601 沖縄県宮古郡多良間村字塩川158	TEL:0980-79-2115 FAX:0980-79-2373	
水納島							
宮古圏域計				25	58		
八重山圏	石垣島	店舗	琉球銀行 八重山支店			〒907-0004 沖縄県石垣市字登野城2-7	TEL:09808-2-6121
	"	店舗	沖縄銀行 八重山支店			〒907-0022 石垣市字大川280番地の10	TEL:(0980)82-3950
	"	店舗	海邦銀行 八重山支店			〒907-0004 石垣市字登野城3-1	TEL:0980-82-2255 FAX:0980-82-2187
	"	店舗	沖縄ろうきん 八重山支店			〒907-0012 石垣市美崎町1-11	TEL:0980-82-3727 FAX:0980-83-1442
	"	郵便局	八重山郵便局			〒907-8799 沖縄県石垣市大川12	TEL:0980-82-3742 FAX:0980-82-3899
	"	郵便局	石垣新栄郵便局			〒900-0024 沖縄県石垣市新川2425-6	TEL:0980-82-9591
	"	郵便局	石垣平真郵便局			〒907-0004 沖縄県石垣市登野城635-2	TEL:0980-83-0107
	"	郵便局	大浜郵便局			〒907-0001 沖縄県石垣市大浜70	TEL:0980-82-4901 FAX:0980-82-5294
	"	郵便局	真喜良郵便局			〒907-0024 沖縄県石垣市新川2325-16	TEL:0980-88-8250
	"	郵便局	白保郵便局			〒907-0242 沖縄県石垣市白保67	TEL:0980-86-7042
	"	郵便局	伊原間郵便局			〒907-0332 沖縄県石垣市伊原間26-9	TEL:0980-89-2140
	"	郵便局	川平郵便局			〒907-0453 沖縄県石垣市川平1033-70	TEL:0980-88-2140
	"	農協	J Aおきなわ 八重山支店			〒907-0014 沖縄県石垣市新栄町1	TEL:0980-82-2005 FAX:0980-83-6447
	"	農協	J Aおきなわ 大浜支店			〒907-0001 沖縄県石垣市字大浜391	TEL:0980-82-3947 FAX:0980-83-1870

(10) 離島金融機関の現況(つづき)

平成28年11月1日現在

島名	区分	区分	金融機関名	窓口	ATM	住所	TEL・FAX
八 重 山 園 域	石垣島	漁協	沖縄県信漁連 八重山代理店			〒907-0014 沖縄県石垣市新栄町83	TEL:0980-82-2448 FAX:0980-82-4304
	"	出張所	琉球銀行 石垣市役所	×		沖縄県石垣市美崎町14番地	
	"	ATM	イオン銀行提携 ココストア 石垣市役所店	×		沖縄県石垣市美崎町14番地	
	"	出張所	琉球銀行 県立八重山病院	×		沖縄県石垣市大川732番地	
	"	出張所	琉球銀行 かねひで石垣	×		沖縄県石垣市登野城642番地	
	"	出張所	琉球銀行 マックスバリュ新川	×		沖縄県石垣市新栄町75番地	
	"	出張所	琉球銀行 登野城1番地(1)	×		沖縄県石垣市登野城1番地の12	
	"	出張所	琉球銀行 登野城1番地(2)	×		沖縄県石垣市登野城1番地の12	
	"	出張所	琉球銀行 サンエー石垣シティ	×		沖縄県石垣市真栄里301番地の1	
	"	出張所	琉球銀行 石垣空港	×		沖縄県石垣市字白保1960-104-1	
	"	出張所	沖縄銀行 石垣出張所			石垣市字新栄町16番地10	TEL:(0980)83-1895
	"	出張所	海邦銀行 竹富町役場 指定金融窓口		×	沖縄県石垣市美崎町11-1	TEL:0980-82-6191
	"	出張所	海邦銀行 かねひで石垣 MMK	×		沖縄県石垣市登野城642-1	
	"	出張所	海邦銀行 サンエー石垣メインシティ	×		沖縄県石垣市真栄里301番地の1	
	"	出張所	沖縄ろうきん 石垣市役所出張所	×		石垣市美崎町14	
	"	出張所	沖縄ろうきん 八重山合同庁舎出張所	×		石垣市真栄里438-1	
	"	出張所	沖縄ろうきん 八重山病院出張所	×		石垣市大川732	
	"	出張所	沖縄ろうきん マックスバリュ石垣店出張所	×		石垣市登野城1157	
	"	出張所	ゆうちょ銀行 那覇支店 マックスバリュやいま店内出張 所	×		〒907-0002 沖縄県石垣市字真栄里292-1 店内出入口 横	
	"	出張所	ゆうちょ銀行 那覇支店 サンエー石垣シティ内出張所	×		〒907-0002 沖縄県石垣市字真栄里301-1 1階ATM コーナー	
	"	ATM	ファミリーマート 石垣八重山支庁前	×		沖縄県石垣市字真栄里169-1	
	"	ATM	ファミリーマート 石垣ゆいロード	×		沖縄県石垣市字石垣35	
	"	ATM	ファミリーマート 石垣中央運動公園前	×		沖縄県石垣市字平得135番1	
	"	ATM	ファミリーマート 石垣730記念碑前	×		沖縄県石垣市大川245	
	"	ATM	セブン銀行 石垣港離島ターミナル	×		沖縄県石垣市美崎町1番地	
	"	ATM	セブン銀行 ANAインターコンチネンタル 石垣リゾート	×		沖縄県石垣市真栄里354-1	
	"	ATM	石垣空港ターミナルMMK	×		石垣市字白保1960-104-1	
	"	ATM	石垣港離島ターミナルMMK	×		石垣市美崎町1番地	
"	ATM	石垣市役所	×		石垣市美崎町14番地		
"	ATM	かねひで石垣MMK	×		石垣市字登野城642番地1		
"	ATM	ココストア石垣シ - ド線店	×		石垣市字大川533番地7		

(10) 離島金融機関の現況(つづき)

平成28年11月1日現在

島名		区分	金融機関名	窓口	ATM	住所	TEL・FAX
石垣島		ATM	サンエー石垣シティMMK	×		石垣市真栄里301-1	
	"	ATM	真栄里	×		石垣市字真栄里289番地1	
	"	ATM	マックスバリュ新川MMK	×		石垣市字新栄町75	
	"	ATM	マックスバリュ石垣	×		石垣市字登野城1157番地	
	"	ATM	イオン銀行提携 マックスバリュやいま店	×		〒907-0002 沖縄県石垣市真栄里292-1	
	"	ATM	イオン銀行提携 マックスバリュ平真店	×		〒907-0014 沖縄県石垣市字登野城632	
	"	ATM	イオン銀行提携 マックス バリュ新川店	×		〒907-0004 沖縄県石垣市字新栄町75	
	"	ATM	イオン銀行提携 マックス バリュ石垣店	×		〒907-0004 沖縄県石垣市字登野城1157	
	"	ATM	イオン銀行提携 南ぬ島石垣空港	×		〒907-0242 沖縄県石垣市字白保1960-104-1	
	"	ATM	石垣港離島ターミナル	×		石垣市美崎町1	
"	CD	石垣空港ターミナル	×		石垣市白保1960-104-1		
八重山 圏域	竹富島	郵便局	竹富郵便局			〒907-1101 沖縄県八重山郡竹富町竹富500	TEL:0980-85-2342
	西表島	郵便局	西表島郵便局			〒907-1542 沖縄県八重山郡竹富町西表628	TEL:0980-85-6342
	"	郵便局	西表大原郵便局			〒907-1434 沖縄県八重山郡竹富町南風見201-117	TEL:0980-85-5342
	"	ATM	J Aおきなわ 西表東部業務取扱所	×		竹富町南風見201-142	
	鳩間島	簡易郵便局	鳩間簡易郵便局		×	〒907-1544 沖縄県八重山郡竹富町鳩間28	TEL:0980-85-6063
	由布島						
	小浜島	郵便局	小浜島郵便局			〒907-1221 沖縄県八重山郡竹富町小浜59	TEL:0980-85-3342
	黒島	郵便局	黒島郵便局			〒907-1311 沖縄県八重山郡竹富町黒島1032-1	TEL:0980-85-4342
	新城島 (上地)						
	新城島 (下地)						
波照間島	郵便局	波照間郵便局			〒907-1751 沖縄県八重山郡竹富町波照間106-2	TEL:0980-85-8342	
"	ATM	J Aおきなわ 波照間業務取扱所	×		竹富町波照間174		
外離島							
嘉弥真島							
与那国島	郵便局	与那国郵便局			〒907-1801 沖縄県八重山郡与那国町与那国49-3	TEL:0980-87-2004	
"	簡易郵便局	久部良簡易郵便局		×	〒907-1801 沖縄県八重山郡与那国町与那国4022-230	TEL:0980-87-2615	
"	農協	J Aおきなわ 与那国支店			〒907-1801 沖縄県八重山郡与那国町字与那国125	TEL:0980-87-2254 FAX:0980-87-3229	
"	漁協	沖縄県信漁連 与那国代理店		×	〒907-1801 沖縄県八重山郡与那国町字与那国4022	TEL:0980-87-2803 FAX:0980-87-2866	
八重山圏域計				28	65		
総計				82	150		

8 観 光

(1) 島別観光施設等の現況

平成28年11月1日現在

島 名	主な観光名所・文化財・史跡等
伊平屋島	クマヤー洞窟、念頭平松公園、伊平屋灯台、田名のクバ山、ウンジャミ(神事)、虎頭岩森林公園、島尻神アシャゲ、腰岳森林公園、我喜屋アシャゲ、屋敷墓、歴史民俗資料館、久里原貝塚、無蔵水、片隅神社、田名神社
野 雨 島	辯之嶽、野雨大橋
伊是名島	伊是名玉御殿、伊是名城跡、逆田、城のイワヒバ群落、伊是名山森林公園、内花橋公園、伊是名村ふれあい民俗資料館、尚円王御庭公園、銘苅家とその町並み、サムレー道、尚円王通水節公園
伊 江 島	城山(タッチュー)、子どもの森ハイビスカス園、湧出(ワジー)、ゴヘズ洞穴遺跡、島村屋観光公園、リリーフィールド公園、具志原貝塚、ニヤティヤ洞
水 納 島	水納貝塚、水納島燈台
津 堅 島	トゥマイ浜、中の御嶽、ホートゥガー、灯台跡、新川グスク、和名浜貝塚、キガ浜貝塚、クボウグスクとその植物群落、ヤジリ浜貝塚、ベークガマ、イサハッチャミの墓、国森の御嶽、ヒガル御嶽
久 高 島	イザイホー(神事 1978年以降行われていない。)、イシキ浜、イシキ浜植物群落、クボ御嶽、カペール植物群落、久高殿、外間殿、地割跡、カペール崎
粟 国 島	モンパノキの群落、番屋塚、板木那原海岸景勝地、宇西の御願の植物群落、シマイ御嶽、松尾御嶽のイタジの木、番屋原の広場の景勝地、洞寺(テラ)、大正池公園、観音堂、ふるさと資料館、マハナ展望台、ヤヒジャ海岸、洞寺(地底鍾乳洞)、マースヤー、ヤガン折目(ウコム)、塩工場、ギンガメアジのトルネード、西の浜(ナビの恋のロケ地)、シターリー節歌碑、奥浜牛頭彰碑、新里(興那城)筑登之親雲上里忠頭彰碑、新里朝彦頭彰碑、むんじゅる節の歌碑
渡名喜島	島尻毛木道、サカシ散策道、大本田展望台、シュンザ屏風岩、小中学校跡のフクギ群、重要伝統的建造物保存地区
座間味島	高山公園、平和の塔、ホェールウォッチング
阿 嘉 島	中岳展望台、佐久原奇岩石、クシバル園地、天城展望台、ケラマ鹿生息地
慶留間島	高良家住宅、ケラマ鹿生息地
渡嘉敷島	北山展望台、ヒータティヤー史跡、青少年旅行村、白玉の塔、港の見える丘展望台(渡嘉敷林道)、根元家石垣
久 米 島	五枝の松、馬の角、具志川城跡、上江洲家、おばけ坂、ミ-フガ-、太陽石、鳥の口遊歩道、フクギ並木、宇根の大ソテツ、長竹松並木、宇江城城跡、比屋定バンタ、真謝のチュラフクギ、阿嘉のヒゲ水、登武那覇園地、だるま山園地、アアラサクラ並木、仲里間切蔵元跡、ガラサー山、君南風、タチジャミ自然公園、熱帯魚の家、久米島博物館、久米島ホテル館、海洋深層水ふれあい館、久米島細ユイマール館、比屋定展望台
奥 武 島	畳石海岸
オー八島	
北大東島	燐鉱石貯蔵庫跡、大東宮、長幕植物群落、灯台、国旗、沖縄最東端の碑、上陸公園、中野のピロウ林、民俗資料館
南大東島	鍾乳洞(星野洞)、日の丸山展望台、ふるさと文化センター、大池のオヒルギ群落、海軍棒、琉球松並木、バリバリ港、南大東漁港、上陸記念碑、島まるごと館(ビジターセンター)、グレイスラム(ラム酒工場)
宮 古 島	人頭税石、久松五勇士頭彰碑、宮古島市熱帯植物園、大和井(やまとがー)、仲宗根豊見親の墓、瀧水御嶽、西平安名崎、綾道ロードマップコース、八重干瀬、島尻マングローブ林、東平安名崎、宮古島海宝館、上比屋山遺跡、ムイガー、七又海岸、地下ダム資料館、仲原鍾乳洞、宮国の大綱引き、うえのドイツ文化村、ベルリンの壁、ドイツ皇帝博愛記念碑、新里の豊年祭、大嶽城跡公園、与那覇前浜、野原のマスターリヤー、池田虹、デイゴ並木、狩俣健康ふれあいランド公園、四島の主の墓、宮古上布、比嘉ロードパーク、パーントゥ、川満のマングローブ、宮古のクイチャー、遠見番所(狩俣、島尻、砂川)、宮古島海中公園、宮古島市体験工芸村
池 間 島	池間大橋、池間湿原、大主神社、遠見番所
大 神 島	遠見台
来 間 島	来間大橋、スムリヤーミヤーカ、ヤーマス御願、来間川(泉)、来間島展望台、竜宮城展望台、遠見番所
伊良部島	渡口の浜、佐和田の浜、牧山展望台、サバ沖井戸、フナウサギバナタ、白鳥崎、西海岸公園、通り池、スサビミヤーカ、ヤマトブー大岩、伊良部大橋
下 地 島	通り池、魚垣、下地島空港、帯岩、下地島南、西岩礁海岸、中の島
多良間島	八月踊り、八重山遠見台、塩川御嶽、フクギ並木、普天間御嶽、土原ウガン、寺山遺跡、ビトゥマタ御願、抱護林、長崎の浜、マガリの浜、タカシ浜
石 垣 島	宮良殿内庭園、唐人墓、川平公園、パンナ森林公園、米原のヤマツツ群落、御神崎、美崎御嶽、平久保崎灯台、玉取崎展望台、石垣やいまい村、富崎観音堂、宮良川マングローブ群落、石垣氏庭園、石垣市伝統工芸館、サビチ洞、権現堂、石垣島鍾乳洞、石垣市立八重山博物館
竹 富 島	西表石垣国立公園(コンドイ園地・竹富園地)、伝統的建造物群保存地区、喜宝院、蔵元跡、西塘御嶽、なごみの塔、安里屋クマヤ生誕の地、旧与那国家住宅、小城盛、コンドイ浜、カイジ浜(星砂の浜)、竹富島ビジターセンター(竹富島ゆがふ館)、西棧橋
西 表 島	西表石垣国立公園(南風見田園地、西表縦走線歩道)、浦内川、仲間川マングローブ群落、カンビレーの滝、サキシマスオウノキ、星砂海岸、マリユドゥの滝、ピナイサーラの滝、西表野生動物保護センター、竹富町子午線モニュメント・ふれあい館、船浦のニツパヤシ群落、ウブドゥルのヤエヤマヤシ群落、南風見田海岸、トゥドゥマリ浜
鳩 間 島	西表石垣国立公園(鳩間園地)、鳩間中森(ナカムイ)、武士家跡
由 布 島	海上水牛車、亜熱帯植物楽園
小 浜 島	西表石垣国立公園(大岳園地、小浜園地)、ヨナラ水道(オニイトマキエイ回遊域)、シュガーロード、カトレ展望台
黒 島	西表石垣国立公園(黒島園地、黒島棧橋園地)、火番盛(ブズマリ)、西の浜、黒島ビジターセンター、伊古棧橋、東筋集落道(日本の道百選)、黒島研究所
新城島(上地)	イシヨウ御嶽、クイヌバナ、タカニク
新城島(下地)	下地東御嶽、下地西御嶽
波照間島	星空観測タワー、長田御嶽、下田原貝塚、下田原城跡、日本最南端平和の碑、浜シタン群落、コート盛、ニシハマ海岸、西表石垣国立公園(ニシの浜園地、高那崎園地)
嘉弥真島	マリンステーション加屋真島
与那国島	日本最西端の碑、久部良バリ、東崎、西崎、立神岩、軍艦岩、ティンダバナ、与那国馬、日本最後の夕日が見える丘、ダンス浜、棒踊、舞踊、組踊、狂言、ナンタ浜、サンニヌ台、久部良マチリ、ウラマチリ、ヒガワマチリ、島仲マチリ、帆安マチリ、ダティクチディ、サンアイイソバ出生の地、イヌガン、トゥグル嵩、Dr.コトー診療所

(1) 島別観光施設等の現況(つづき)

平成28年11月1日現在

島名	娯楽施設(ビーチ、キャンプ場、ゴルフ場等)
伊平屋島	いへや愛ランドよねざき(ビーチ・キャンプ場)、クマヤーキャンプ場
野南島	
伊是名島	いぜなビーチ(キャンプ場)、勢理客区明地原公園(キャンプ可)
伊江島	青少年旅行村、伊江ビーチ、伊江島カントリークラブ、伊江島ビーチサイドホースパーク
水納島	水納ビーチ
津堅島	津堅ビーチ、キャロットアイランド(キャンプ場)
久高島	前又浜海水浴場
粟国島	ウーグの浜、粟国島パークゴルフ場、島あしび館
渡名喜島	東浜ビーチ、渡名喜村パークゴルフ場
座間味島	クジラの里ふれあい広場、阿真ビーチ、青少年旅行村、古座間味ビーチ
阿嘉島	北浜ビーチ
慶留間島	
渡嘉敷島	国立沖縄青少年交流の家、青少年旅行村(キャンプ場)、阿波連ビーチ、渡嘉志久ビーチ、森林公園
久米島	シンリ浜海浜公園、イ-フビ-チ、ふれあい公園、久米島野球場、ホテルドーム、仲里野球場、ア-ラ浜、久米島シーサイドパークゴルフ場
奥武島	奥武島キャンプ場、バーデガ久米島、久米島カメ館
オー八島	ハテの浜
北大東島	おきなわ海、西港公園、農村公園(キャンプ不可)
南大東島	海軍棒プール、フロンティアパーク、塩屋プール、南大東ゴルフ場、南大東水上ゴルフレンジ
宮古島	パイナガマビーチ、砂山ビーチ、保良川ビーチ、カママ嶺公園テニスコート、イムギャーマリンガーデン、新城海岸、吉野海岸、エメラルドゴルフリンクス、千代田カントリークラブ、シギラベイカントリークラブ、博愛ビーチ、シギラビーチ、博愛リフレッシュパーク(プール)、オーシャンリンクス宮古島、ふれあいの前浜海浜公園、与那覇前浜ビーチ、ウィンディ まいばま、松が原ゴルフクラブ(ショートコース)、宮古島市民球場及び多目的広場、トゥリバービーチ、浦底ビーチ、宮古島温泉、シギラ温泉
池間島	
大神島	
来間島	長間浜
伊良部島	渡口の浜、佐和田の浜、平成の森公園、中の島ビーチ
下地島	民宿キャンプ村、さしばリンクス伊良部
多良間島	ふるさと海浜公園、ミッジ公園、八重山遠見台公園、宮古市の森多目的広場、農村公園
石垣島	底地ビーチ、フサキビーチ、真栄里ビーチ、米原キャンプ場、伊野田キャンプ場、サンコーストゴルフコース、サッカーパークあかんま、石垣市中央運動公園、明石パラワールド、八重山ボウリングセンター、石垣島天文台、グリーンランドスポーツセンター
竹富島	
西表島	星砂の浜キャンプ場、ミトレアキャンプ場
鳩間島	
由布島	
小浜島	はいむるぶしビーチ、リゾナーレ小浜島カントリークラブ
黒島	
新城島(上地)	
新城島(下地)	
波照間島	
嘉弥真島	嘉弥真島リゾート
与那国島	与那国馬ゆうゆう広場、与那国島ふれあい広場、イベント広場

資料：企画部 地域・離島課 (市町村報告による)

(2) 島別入域観光客数、宿泊能力

島名	市町村名	昭和50年度	昭和60年度	平成7年度	平成17年度	平成26年度(平成26年3月～平成27年2月)												単位:人							
						春			夏			秋			冬			計	利用区	分	宿泊能力(28.3.31現在)				
						3月	4月	5月	6月	7月	8月	9月	10月	11月	12月	1月	2月				航空機	船	旅館・ホテル	簡易宿所	
伊平屋島	伊平屋村	8,000	15,533	17,851	16,887	1,284	1,262	1,900	1,413	1,927	2,000	1,589	1,410	1,410	1,363	1,213	1,113	17,884	5	146	36	261			
野甫島	"			1,983																1	33				
伊是名島	伊是名村	27,000	30,741	22,126	25,646	1,752	2,305	3,282	2,348	3,019	4,024	2,476	3,295	3,517	3,041	2,561	2,128	33,748	9	305	82	696			
伊江島	伊江村	68,840	58,000	89,247	89,555	8,249	15,663	20,397	8,676	5,523	8,040	10,076	14,392	15,368	13,237	9,018	7,100	135,739	9	366	219	1,416			
水納島	本部町	25,000	9,707	37,004	67,404	751	1,437	3,183	4,174	9,014	15,516	11,117	4,028	1,535	1,140	429	369	52,693	2	36	3	44			
北部圏域計		128,840	113,981	168,211	199,492	12,036	20,667	28,762	16,611	19,483	29,580	25,258	23,125	21,830	18,781	13,221	10,710	240,064	26	886	340	2,417			
津堅島	うるま市	3,000	11,000	30,710	40,952	1,310	1,576	1,734	1,376	1,938	3,265	1,896	1,237	1,175	936	893	1,409	18,745	2	50	2	18			
久高島	南城市	2,000	31,000	14,000	29,376	2,962	2,961	2,917	2,394	3,052	4,052	3,787	2,317	2,911	2,387	2,520	2,781	35,041	1	28	7	69			
粟国島	粟国村		648	14,128	19,869	134	210	443	472	519	572	477	452	275	104	159	154	3,971	1	48	11	170			
渡名喜島	渡名喜村		1,000	3,417	3,351	260	210	255	292	549	564	469	305	299	214	246	306	3,969				8	108		
座間味島	座間味村	45,000	33,953	48,869	52,114	2,938	3,249	3,440	5,161	8,553	10,788	8,086	4,566	3,666	1,804	1,912	2,744	56,907	235	56,672	16	466	50	1,006	
阿嘉島	"	14,000	19,994	22,649	30,443	1,224	1,895	2,006	3,010	4,989	6,293	4,717	2,663	2,138	1,052	1,115	1,600	32,702	139	32,563	4	118	35	643	
慶留間島	"	1,000	7,011	6,364	4,341	735	272	288	431	713	900	675	381	307	151	161	230	5,244	20	5,224	2	49			
渡嘉敷島	渡嘉敷村	83,900	53,471	76,204	104,001	5,944	6,404	12,058	14,496	15,648	21,340	14,770	9,464	9,036	6,938	4,384	3,880	124,362	124	124,362	12	454	25	595	
久米島	久米島町	29,718	81,268	82,614	93,801	7,382	4,059	5,717	8,905	10,930	14,922	10,785	6,145	5,136	5,618	6,067	5,677	91,343	74	858	17	1,693	46	642	
奥武島	"																						1	49	
北大東島	北大東村			2,562	7,666	78	137	134	73	64	39	123	88	154	58	83	104	1,135	1,122	13	1	54	1	56	
南大東島	南大東村	52		7,266	3,777	416	340	368	333	371	446	363	377	404	367	405	370	4,560	4,380	180	5	201	2	40	
中南部圏域計		178,670	239,345	308,783	389,691	23,383	21,313	29,360	36,943	47,326	63,181	46,148	27,995	25,501	19,629	17,945	19,255	377,979	81,932	277,302	61	3,161	188	3,396	
宮古島	宮古島市	44,336	122,715	228,029	413,522	44,172	40,533	37,929	44,106	47,118	52,877	53,875	51,013	32,674	31,938	33,610	41,820	511,665	500,681	10,984	84	6,205	339	2,917	
池間島	"																								
伊良部島	"	100																							
伊良部島	"	5,000	8,000	9,510																					
多良間島	多良間村		300	6,000	5,993	507	452	490	521	510	591	620	576	569	563	531	577	6,507	5,522	985	5	108	12	119	
水納島	"																								
宮古圏域計		49,436	131,015	243,539	419,515	44,679	40,985	38,419	44,627	47,628	53,468	54,495	51,589	33,243	32,501	34,141	42,397	518,172	506,203	11,969	102	6,732	423	3,560	
石垣島	石垣市	79,000	250,072	446,830	754,289	87,176	109,166	104,178	103,208	116,114	131,055	119,504	90,862	68,152	61,567	56,872	67,964	1,115,818	946,947	168,871	73	9,158	241	3,132	
竹富島	竹富町	52,784	80,880	109,269	512,865	54,501	49,242	40,577	36,702	43,627	52,192	47,828	37,332	42,820	35,754	40,685	43,027	524,287	524,287		9	349	22	376	
西表島	"	42,125	71,405	201,967	355,262	49,260	38,145	29,802	24,465	24,288	30,243	22,934	25,475	32,421	30,679	35,155	37,746	380,613	380,613		30	1,067	56	1,167	
鳩間島	"		367	141	3,162	253	526	1,001	724	953	1,089	787	159	184	29	150	177	6,032						10	103
小浜島	"	11,916	40,476	43,282	165,987	21,498	17,656	14,987	12,977	11,431	12,692	11,358	13,914	17,422	16,323	14,481	17,044	181,783			4	1,346	14	195	
黒島	"	8,025	14,096	17,387	23,156	2,623	2,214	2,208	2,362	3,106	3,712	2,669	2,150	1,897	1,758	1,801	2,982	29,482			2	94	10	182	
新城島(上地)	"		1,755	1,678	1,839	128	239	317	474	765	691	408	143	82	58	41	97	3,443						1	10
波照間島	"	5,088	3,899	14,877	14,246	2,659	2,896	2,541	2,626	5,028	6,054	5,754	1,932	1,515	863	963	1,460	34,291			3	73	22	361	
霧弥真島	"				8,059	167	8	308	242	123	99	43	324	390	358	197	2,259								
与那国島	与那国町	6,500	12,596	29,331	31,633	3053	2267	2188	2497	2148	2291	2297	2104	2742	2249	2468	2804	29,108	27,632	1,476	11	468	29	480	
八重山圏域計		205,438	475,536	864,762	1,870,498	221,318	222,359	198,107	186,277	207,583	240,118	213,582	174,395	167,625	149,638	152,616	173,498	2,307,116	974,579	1,332,537	132	12,555	405	6,006	
離島計		562,384	959,877	1,585,295	2,879,196	301,416	305,324	294,648	322,020	386,347	488,199	483,331	483,331	483,331	483,331	483,331	483,331	483,331	483,331	483,331	483,331	321	23,334	1,356	15,379

資料:企画部・地域・離島課(市町村報告による)

宿泊能力については、沖縄県保健医療部 生活衛生課調べ

注)1.各計は、単純集計である。

2.池間島・来間島は宮古島に、下地島は伊良部島に、由布島は西表島に含む。

3.入域観光客数の算出方法については市町村によって異なるため、一部の市町村においては、航空機・船の利用について区分していない。