

第2 産 業

1 島別産業別就業者数（15歳以上）

平成22年国勢調査(H22.10.1現在)

区分 島名	総数	第1次産業			第2次産業			第3次産業																		
		小計	農業	林業	漁業	小計	鉱業	建設業	製造業	小計	電気・熱供給業	気文・水業	情報通信業	運輸業	卸売・小売業	金融・保険業	不動産業	学術・技術サービス業	研究開発業	飲食店・宿泊業	生活サービス業	娯楽業	教育・学術支援業	学術・学術支援業	医療・福祉	複合サービス業
伊平屋島	総数	537	124	91	0	33	102	0	71	31	307	2	0	21	35	0	18	0	0	36	6	32	48	21	22	66
	男	352	112	79		33	81	0	62	19	156	2		19	15		16		12	3	14	12	9	17	37	
	女	185	12	12			21		9	12	151			2	20		2		24	3	18	36	12	5	29	
野甫島	総数	53	5	5	0	0	8	0	1	7	40	0	0	3	3	0	0	0	4	2	13	3	5	1	6	
	男	29	4	4			4		1	3	21			3	1				2	1	5		4	1	4	
	女	24	1	1			4			4	19				2				2	1	8	3	1		2	
伊是名島	総数	689	179	148	0	31	146	0	94	52	363	3	1	30	50	0	4	1	40	9	36	73	37	16	63	
	男	439	151	122		29	121		88	33	166	2		24	15		3	1	11	5	17	13	21	12	42	
	女	250	28	26		2	25		6	19	197	1	1	6	35		1		29	4	19	60	16	4	21	
伊江島	総数	2,210	833	770	0	63	250	0	197	53	1,125	4	2	73	202	5	12	40	229	59	78	148	54	83	136	
	男	1,315	570	508		62	199		169	30	544	3	2	58	71	5	9	33	78	34	28	30	38	61	94	
	女	895	263	262		1	51		28	23	581	1		15	131		3	7	151	25	50	118	16	22	42	
水納島*	総数	0	0	0	0	0	0	0	0	0	0	0	0	0	0	0	0	0	0	0	0	0	0	0	0	
	男	0	0	0			0				0															
	女	0	0	0			0				0															
北部 圏域 計	総数	3,489	1,141	1,014	0	127	506	0	363	143	1,835	9	3	127	290	5	34	41	309	76	159	272	117	122	271	
	男	2,135	837	713	0	124	405	0	320	85	887	7	2	104	102	5	28	34	103	43	64	55	72	91	177	
	女	1,354	304	301	0	3	101	0	43	58	948	2	1	23	188	0	6	7	206	33	95	217	45	31	94	
津堅島	総数	177	130	57	0	73	1	0	1	0	46	0	0	3	8	0	0	0	7	0	3	18	1	6	0	
	男	133	121	48		73	1		1		11			2	2				3			1		3		
	女	44	9	9			0				35			1	6				4		3	17	1	3		
久高島	総数	108	46	8	0	38	3	0	1	2	58	0	0	4	10	0	3	1	11	1	23	2	1	1	1	
	男	70	42	7		35	2		1	1	26			3	5		1	1	4	1	9	1		1		
	女	38	4	1		3	1			1	32			1	5		2		7		14	1	1		1	
栗国島	総数	328	34	31	0	3	65	1	40	24	225	7	0	25	15	0	1	1	25	5	31	41	14	10	50	
	男	240	33	30		3	53	1	37	15	151	7		24	12		1	1	11	4	12	22	8	10	39	
	女	88	1	1			12		3	9	74			1	3				14	1	19	19	6		11	
渡名喜島	総数	491	55	22	0	33	37	0	34	3	137	6	1	1	11	0	0	0	21	4	20	12	9	8	44	
	男	167	43	12		31	37		34	3	87	6		1	8				9	2	10	3	5	7	36	
	女	324	12	10		2	0				50		1		3				12	2	10	9	4	1	8	
座間味島	総数	323	7	1	0	6	16	0	11	5	299	4	0	11	19	0	8	2	101	65	23	12	8	7	39	
	男	188	6	1		5	15		11	4	167	3		7	10		4	1	48	43	9	4	5	6	27	
	女	135	1			1	1			1	132	1		4	9		4	1	53	22	14	8	3	1	12	
阿嘉島	総数	123	4	1	0	3	7	0	6	1	112	0	0	3	2	0	2	3	34	37	16	5	4	2	4	
	男	71	3			3	6		6		62			3	1		2	3	17	23	5	1	1	2	4	
	女	52	1	1			1			1	50				1				17	14	11	4	3			
慶留間島	総数	31	1	1	0	0	0	0	0	0	30	0	0	1	1	0	0	0	2	1	16	0	0	2	7	
	男	17	1	1			0				16			1	1				1	1	4			1	7	
	女	14	0				0				14								1		12			1		
渡嘉敷島*	総数	451	26	17	0	9	40	0	26	14	385	4	1	10	32	0	3	1	147	20	70	23	9	16	49	
	男	273	25	16		9	30		25	5	218	4	1	7	20			1	77	14	38	3	5	10	38	
	女	178	1	1		0	10		1	9	167			3	12		3		70	6	32	20	4	6	11	
久米島*	総数	4,025	1,114	935	0	179	623	1	320	302	2,270	32	4	160	396	25	39	42	402	120	226	291	56	138	339	
	男	2,567	931	777		154	447	1	289	157	1,178	23	1	118	181	12	29	29	161	56	98	66	32	91	281	
	女	1,458	183	158		25	176		31	145	1,092	9	3	42	215	13	10	13	241	64	128	225	24	47	58	
北大東島	総数	474	69	67	0	2	194	0	162	32	211	6	0	19	16	0	0	3	42	3	30	12	21	13	46	
	男	341	53	51		2	186		158	28	102	6		11	6			3	9	1	14	2	8	9	33	
	女	133	16	16			8		4	4	109			8	10				33	2	16	10	13	4	13	
南大東島	総数	868	229	217	0	12	271	2	198	71	368	4	0	22	61	0	6	5	72	8	27	24	36	24	79	
	男	616	187	176		11	245	2	185	58	184	4		15	14		4	5	16	6	13	7	21	18	61	
	女	252	42	41		1	26		13	13	184			7	47		2	2	56	2	14	17	15	6	18	
中南部 圏域 計	総数	7,399	1,715	1,357	0	358	1,257	4	799	454	4,427	63	6	259	571	25	62	58	864	264	485	440	159	227	658	
	男	4,683	1,445	1,119	0	326	1,022	4	747	271	2,216	53	2	192	260	12	41	44	356	151	212	110	85	158	526	
	女	2,716	270	238	0	32	235	0	52	183	2,211	10	4	67	311	13	21	14	508	113	273	330	74	69	132	

注：1 総数は「分類不能産業」を含む。
 2 本部町の水納島は含まない。
 3 前島は渡嘉敷島に、奥武島・オーハ島は久米島に含む。

1 島別産業別就業者数（15歳以上） つづき

平成22年国勢調査(H22.10.1現在)

区分 島名	総数	第1次産業						第2次産業			第3次産業																	
		小計	農業	林業	漁業	小計	鉱業	建設業	製造業	小計	電力・熱供給	ガス・水道	情報通信業	運輸業	卸売・小売業	金融・保険業	不動産業	学術・技術サービス業	研究開発業	飲食店・宿泊業	生活サービス業	開業	教育・学芸	学術・学芸	医療・福祉	複合サービス	サービス業	公務
宮古島	総数	21,424	4,062	3,938	26	98	3,032	8	2,140	884	13,231	100	201	850	2,503	203	231	485	1,867	732	1,137	2,548	174	918	1,282			
	男	12,284	2,943	2,837	21	85	2,376	6	1,842	528	6,348	92	123	709	1,127	84	162	375	702	320	477	663	96	515	903			
	女	9,140	1,119	1,101	5	13	656	2	298	356	6,883	8	78	141	1,376	119	69	110	1,165	412	660	1,885	78	403	379			
池間島	総数	243	89	72	0	17	27	0	19	8	119	0	1	6	27	1	4	3	18	17	5	25	4	7	1			
	男	132	53	37		16	25		19	6	49		1	5	10		3	2	7	11	2	4	1	3				
	女	111	36	35		1	2		2	2	70			1	17	1	1	1	11	6	3	21	3	4	1			
大神島	総数	14	11	8	0	3	0	0	0	0	3	0	0	2	1	0	0	0	0	0	0	0	0	0	0			
	男	8	7	4		3	0				1			1														
	女	6	4	4		0	0				2			1	1													
来間島	総数	84	59	59	0	0	2	0	2	0	19	0	0	0	4	0	0	1	3	4	2	3	0	1	1			
	男	56	44	44		2	2		2		8			1				1	1	2	1	1			1			
	女	28	15	15		0	0		0		11			3	3			2	2	2	1	2			1			
伊良部島*	総数	2,264	912	834	0	78	321	0	242	79	997	13	4	135	170	9	3	2	90	57	46	187	32	126	123			
	男	1,365	642	565		77	252		202	50	448	12	2	111	48	1	3	2	21	27	10	21	15	95	80			
	女	899	270	269		1	69		40	29	549	1	2	24	122	8			69	30	36	166	17	31	43			
多良間島*	総数	645	291	288	0	3	79	0	41	38	270	6	1	17	31	1	3	5	31	8	33	44	8	18	64			
	男	419	225	222		3	69		36	33	123	5		13	6		2	3	10	4	14	6	2	12	46			
	女	226	66	66		0	10		5	5	147	1	1	4	25	1	1	2	21	4	19	38	6	6	18			
宮古圏域計	総数	24,674	5,424	5,199	26	199	3,461	8	2,444	1,009	14,639	119	207	1,010	2,736	214	241	496	2,009	818	1,223	2,807	218	1,070	1,471			
	男	14,264	3,914	3,709	21	184	2,724	6	2,101	617	6,977	109	126	839	1,192	85	170	383	741	364	504	695	114	625	1,030			
	女	10,410	1,510	1,490	5	15	737	2	343	392	7,662	10	81	171	1,544	129	71	113	1,268	454	719	2,112	104	445	441			
石垣島	総数	22,275	1,957	1,655	14	288	3,190	22	2,071	1,097	14,890	105	197	1,268	2,985	215	334	661	2,602	963	1,002	2,068	140	1,168	1,182			
	男	12,567	1,513	1,242	12	259	2,431	21	1,808	602	7,339	83	128	1,055	1,247	82	214	453	1,123	446	414	499	80	656	859			
	女	9,708	444	413	2	29	759	1	263	495	7,551	22	69	213	1,738	133	120	208	1,479	517	588	1,569	60	512	323			
竹富島	総数	157	9	3	0	6	6	0	2	4	139	1	0	33	10	0	5	0	59	7	6	6	0	11	1			
	男	80	9	3		6	4		2	2	65	1		23	3		3		24	4	4		3					
	女	77	0			0	2		2	2	74			10	7		2		35	3	2	6		8	1			
西表島*	総数	1,324	189	171	3	15	105	0	70	35	953	0	2	140	90	0	23	22	320	140	109	56	9	30	12			
	男	783	151	134	3	14	81		61	20	499		1	106	37		13	15	143	86	51	11	5	24	7			
	女	541	38	37		1	24		9	15	454		1	34	53		10	7	177	54	58	45	4	6	5			
鳩間島	総数	23	0	0	0	0	0	0	0	0	22	0	0	1	1	0	0	0	10	0	9	0	1	0	0			
	男	13	0			0					12			1	1				5		4		1					
	女	10	0			0					10								5		5							
小浜島*	総数	366	54	46	0	8	11	0	2	9	270	0	0	13	16	0	1	0	173	24	15	7	1	18	2			
	男	215	41	35		6	8		2	6	147			7	5		1		104	14	6	1	7	7	2			
	女	151	13	11		2	3		3	3	123			6	11				69	10	9	6	1	11				
黒島	総数	122	55	53	0	2	3	0	0	3	59	0	0	3	3	0	2	2	20	5	14	5	3	2	0			
	男	76	44	42		2	2		2	2	28			1	1		2	2	10	5	6	1	2	1				
	女	46	11	11		0	1		1	1	31			2	2		2	2	10	5	8	4	1	1				
新城島(上地・下地)	総数	5	4	4	0	0	0	0	0	0	1	0	0	0	0	0	0	0	0	1	0	0	0	0	0			
	男	5	4	4		0	0		0	0	1			0	0				1									
	女	0	0			0			0		0			0	0													
波照間島	総数	271	96	92	0	4	25	0	1	24	130	8	0	10	20	0	1	0	43	5	22	12	3	2	4			
	男	164	71	67		4	21		1	20	64	8		7	8		1		20	4	10	2	1	1	2			
	女	107	25	25		0	4		0	4	66			3	12				23	1	12	10	2	1	2			
与那国島	総数	980	153	126	0	27	207	0	90	117	619	6	1	57	83	2	8	11	141	34	29	52	22	44	89			
	男	526	117	90		27	130		78	52	279	6		41	21	1	4	9	48	17	28	12	14	22	56			
	女	454	36	36		0	77		12	65	340		1	16	62	1	4	2	93	17	41	40	8	22	33			
八重山圏域計	総数	25,523	2,517	2,150	17	350	3,547	22	2,236	1,289	15,504	120	200	1,525	3,208	217	374	217	3,368	602	723	2,206	179	1,275	1,290			
	男	14,429	1,950	1,617	15	318	2,677	21	1,952	704	6,855	98	129	1,240	1,323	83	236		1,477		526	103	714	926				
	女	11,094	567	533	2	32	870	1	284	585	8,649	22	71	285	1,885	134	138	217	1,891	602	723	1,680	76	561	364			
離島計(A)	総数	61,085	10,797	9,720	43	1,034	8,771	34	5,842	2,895	36,119	311	416	2,921	6,805	461	711	812	6,550	1,760	2,590	5,725	673	2,694	3,690			
	男	35,511	8,146	7,158	36	952	6,828	31	5,120	1,677	16,935	267	259	2,375	2,877	185	475	461	2,677	558	780	1,386	374	1,588	2,659			
	女	25,574	2,651	2,562	7	82	1,943	3	722	1,218	19,470	44	157	546	3,928	276	236	351	3,873	1,202	1,810	4,339	299	1,106	1,031			
県計(B)	総数	578,638	28,713	25,777	204	2,732	81,142	246	53,090	27,806	418,321	3,099	11,490	28,148	86,419	11,215	10,843	15,915	46,797	23,517	29,884	70,223	3,831	45,570	31,370			
	男	324,552	21,653	18,998	177	2,478	64,318	209	46,874	17,235	209,658	2,563	7,330	23,859	41,441	4,876	7,156	11,109	18,702	10,190	12,335	19,305						

2 離島地域の産業別市町村内純生産

平成24年度

単位：百万円

区分 市町村名		第1次産業			第2次産業			第3次産業		合計
		農林業	水産業		建設業	鉱業 製造業		サービス業		
伊平屋村	純生産額	180	87	93	711	613	98	1,510	298	2,401
	構成比(%)	7.5	3.6	3.9	29.6	25.5	4.1	62.9	12.4	100.0
伊是名村	純生産額	386	280	106	534	484	50	1,982	406	2,902
	構成比(%)	13.3	9.6	3.7	18.4	16.7	1.7	68.3	14.0	100.0
伊江村	純生産額	1,471	1,315	156	1,858	1,565	293	4,848	1,626	8,177
	構成比(%)	18.0	16.1	1.9	22.7	19.1	3.6	59.3	19.9	100.0
渡嘉敷村	純生産額	16	3	13	248	237	x	1,771	847	2,035
	構成比(%)	0.8	0.1	0.6	12.2	11.6	x	87.0	41.6	100.0
座間味村	純生産額	19	2	17	192	180	x	2,330	1,203	2,541
	構成比(%)	0.7	0.1	0.7	7.6	7.1	x	91.7	47.3	100.0
栗国村	純生産額	40	35	5	255	200	55	1,205	275	1,500
	構成比(%)	2.7	2.3	0.3	17.0	13.3	3.7	80.3	18.3	100.0
渡名喜村	純生産額	53	2	51	343	343	x	631	95	1,027
	構成比(%)	5.2	0.2	5.0	33.4	33.4	x	61.4	9.3	100.0
南大東村	純生産額	601	578	23	1,515	966	549	1,633	369	3,749
	構成比(%)	16.0	15.4	0.6	40.4	25.8	14.6	43.6	9.8	100.0
北大東村	純生産額	222	213	9	2,121	1,964	x	898	188	3,241
	構成比(%)	6.8	6.6	0.3	65.4	60.6	x	27.7	5.8	100.0
久米島町	純生産額	1,282	773	509	2,316	1,567	749	11,135	2,873	14,733
	構成比(%)	8.7	5.2	3.5	15.7	10.6	5.1	75.6	19.5	100.0
宮古島市	純生産額	5,963	5,637	326	17,214	12,583	4,631	79,342	26,782	102,519
	構成比(%)	5.8	5.5	0.3	16.8	12.3	4.5	77.4	26.1	100.0
多良間村	純生産額	504	501	3	499	317	x	1,270	152	2,273
	構成比(%)	22.2	22.0	0.1	22.0	13.9	x	55.9	6.7	100.0
石垣市	純生産額	3,980	3,455	525	11,918	9,269	2,649	78,413	27,478	94,311
	構成比(%)	4.2	3.7	0.6	12.6	9.8	2.8	83.1	29.1	100.0
竹富町	純生産額	866	742	124	2,415	2,068	347	8,519	4,522	11,800
	構成比(%)	7.3	6.3	1.1	20.5	17.5	2.9	72.2	38.3	100.0
与那国町	純生産額	208	139	69	541	388	153	2,789	673	3,538
	構成比(%)	5.9	3.9	2.0	15.3	11.0	4.3	78.8	19.0	100.0
離島計	純生産額	15,791	13,762	2,029	42,680	32,744	9,936	198,276	67,787	256,747
	構成比(%)	6.2	5.4	0.8	16.6	12.8	3.9	77.2	26.4	100.0
県計	純生産額	42,873	35,958	6,915	326,153	250,915	75,238	2,288,327	773,448	2,657,353
	構成比(%)	1.6	1.4	0.3	12.3	9.4	2.8	86.1	29.1	100.0

注：1 「X」……対象事業者の数が極めて少ないため、秘密保持のために秘匿したものの。

ただし、秘匿したものも県計には含まれる。

注：2 構成比は、四捨五入の関係で内訳の合計が一致しない場合があります。

資料：企画部統計課「平成24年度 沖縄県市町村民所得 平成27年7月」

3 離島市町村1人当たり市町村民所得の推移

(単位：千円)

市町村名	平成20年度		平成21年度		平成22年度		平成23年度		平成24年度	
	所得水準	所得水準	所得水準	所得水準	所得水準	所得水準	所得水準	所得水準	所得水準	
伊平屋村	1,533	77.0	1,594	79.0	1,606	78.8	1,670	82.4	1,670	82.1
伊是名村	1,953	98.1	2,094	103.8	2,067	101.5	1,990	98.2	1,950	95.8
伊江村	1,867	93.8	1,938	96.1	1,977	97.1	1,875	92.5	1,994	98.0
粟国村	1,906	95.8	1,755	87.0	1,893	92.9	1,949	96.2	1,837	90.3
渡名喜村	2,619	131.6	2,461	122.0	2,338	114.8	2,509	123.8	2,284	112.2
渡嘉敷村	2,637	132.5	2,648	131.3	2,562	125.8	2,543	125.5	2,408	118.3
座間味村	2,001	100.6	1,966	97.5	1,953	95.9	2,161	106.7	2,172	106.7
久米島町	1,910	96.0	1,935	95.9	1,949	95.7	1,842	90.9	1,906	93.7
南大東村	3,498	175.8	3,481	172.6	3,459	169.8	3,197	157.8	3,162	155.4
北大東村	3,805	191.2	4,254	210.9	4,003	196.5	3,773	186.2	4,367	214.6
宮古島市	1,842	92.6	1,897	94.1	1,909	93.7	1,866	92.1	1,889	92.8
多良間村	1,862	93.6	1,919	95.1	1,939	95.2	1,761	86.9	1,898	93.3
石垣市	1,985	99.7	2,028	100.5	2,070	101.6	2,047	101.0	2,072	101.8
竹富町	2,058	103.4	2,080	103.1	2,123	104.2	2,084	102.9	2,141	105.2
与那国町	2,366	118.9	2,459	121.9	2,488	122.1	2,436	120.2	2,440	119.9
離島平均	2,256	113.4	2,301	114.1	2,289	112.4	2,247	110.9	2,279	112.0
県全体	1,990	100.0	2,017	100.0	2,037	100.0	2,026	100.0	2,035	100.0

注：1 所得水準は県全体を100としたもの

2 遡及改訂のため、平成23年度以前の数値は過去の統計数値と必ずしも一致しない。

資料：企画部統計課「平成24年度 沖縄県市町村民所得 平成27年7月」

4 農 業

(1) 島別年齢階級別農業従事者数(自営農業に従事した世帯員数)(販売農家)

平成22年2月1日現在\単位：人

区分 島名	男女計	男						女					
		計	15～29歳	30～59歳	60～64歳	65～74歳	75歳以上	計	15～29歳	30～59歳	60～64歳	65～74歳	75歳以上
伊平屋島	192	127	7	54	24	20	22	65	1	28	8	13	15
野 甫 島	9	6	-	5	1	-	-	3	-	3	-	-	-
伊是名島	349	232	17	131	31	31	22	117	5	65	12	13	22
伊 江 島	752	461	25	264	34	89	49	291	3	169	22	67	30
水 納 島	x	x	x	x	x	x	x	x	x	x	x	x	x
北部圏域計	1,302	826	49	454	90	140	93	476	9	265	42	93	67
津 堅 島	89	58	1	27	3	5	22	31	-	7	3	8	13
久 高 島	8	7	1	4	1	1	-	1	-	-	-	1	-
栗 国 島	109	63	1	28	7	8	19	46	4	16	1	13	12
渡名喜島	36	22	1	8	1	7	5	14	-	2	1	8	3
座間味島	x	x	x	x	x	x	x	x	x	x	x	x	x
阿 嘉 島	x	x	x	x	x	x	x	x	x	x	x	x	x
慶留間島	x	x	x	x	x	x	x	x	x	x	x	x	x
渡嘉敷島	9	7	1	1	1	2	2	2	-	1	-	1	-
久 米 島	1,272	913	49	410	113	171	170	359	11	152	39	98	59
奥 武 島	x	x	x	x	x	x	x	x	x	x	x	x	x
北大東島	185	111	3	75	12	16	5	74	2	43	4	17	8
南大東島	398	247	23	138	13	44	29	151	8	83	8	27	25
中南部圏域計	2,106	1,428	80	691	151	254	252	678	25	304	56	173	120
宮 古 島	6,622	3,791	243	1,538	369	682	959	2,831	123	958	262	641	847
池 間 島	96	51	1	16	1	8	25	45	-	4	3	13	25
大 神 島	-	-	-	-	-	-	-	-	-	-	-	-	-
来 間 島	39	25	1	8	4	7	5	14	-	5	2	3	4
伊良部島	1,640	866	29	303	109	227	198	774	13	243	92	205	221
多良間島	539	332	30	178	28	63	33	207	6	105	30	37	29
水 納 島	x	x	x	x	x	x	x	x	x	x	x	x	x
宮古圏域計	8,936	5,065	304	2,043	511	987	1,220	3,871	142	1,315	389	899	1,126
石 垣 島	1,909	1,190	80	497	141	253	219	719	28	294	91	186	120
竹 富 島	12	7	1	2	-	3	1	5	1	2	1	-	1
黒 島	41	27	2	16	4	3	2	14	-	5	2	3	4
小 浜 島	69	45	2	24	6	2	11	24	3	9	-	1	11
西 表 島	220	133	7	71	12	22	21	87	3	49	7	12	16
由 布 島	-	-	-	-	-	-	-	-	-	-	-	-	-
鳩 間 島	-	-	-	-	-	-	-	-	-	-	-	-	-
波照間島	195	128	9	69	10	16	24	67	1	28	1	23	14
与那国島	306	194	15	99	30	27	23	112	5	63	14	20	10
八重山圏域計	2,752	1,724	116	778	203	326	301	1,028	41	450	116	245	176
離 島 計 (A)	15,104	9,048	549	3,969	955	1,707	1,868	6,056	217	2,336	603	1,410	1,490
県 計 (B)	31,134	19,120	1,293	8,163	2,101	3,863	3,700	12,014	546	4,375	1,287	3,090	2,716
構成比 (A)/(B)×100	48.5	47.3	42.5	48.6	45.5	44.2	50.5	50.4	39.7	53.4	46.9	45.6	54.9

注：1 西表島に由布島も含まれる。

2 統計表中に使った符号は次のとおりである。

「-」・・・事実のないもの。

「X」・・・秘密保護のため数を秘匿したもの。ただし、秘匿した数値は離島計・県計に含まれる。

資料：企画部統計課「2010年農林業センサス」

(2) 島別年齢階級別世帯員数(販売農家)

平成22年2月1日現在/単位:人

区分 島名	男女計	男						女					
		計	0~14歳	15~29歳	30~59歳	60~64歳	65歳以上	計	0~14歳	15~29歳	30~59歳	60~64歳	65歳以上
伊平屋島	295	153	15	9	56	25	48	142	21	4	53	13	51
野甫島	13	7	1	-	5	1	-	6	2	-	4	-	-
伊是名島	551	303	46	26	136	31	64	248	48	14	98	12	76
伊江島	1,053	573	64	37	285	34	153	480	52	23	210	27	168
水納島	x	x	x	x	x	x	x	x	x	x	x	x	x
北部圏域計	1,912	1,036	126	72	482	91	265	876	123	41	365	52	295
津堅島	117	71	6	5	29	3	28	46	6	2	8	3	27
久高島	19	12	3	1	4	1	3	7	2	-	-	-	5
栗国島	141	76	9	1	28	7	31	65	7	5	19	1	33
渡名喜島	42	25	1	1	10	1	12	17	1	-	2	1	13
座間味島	x	x	x	x	x	x	x	x	x	x	x	x	x
阿嘉島	x	x	x	x	x	x	x	x	x	x	x	x	x
慶留間島	x	x	x	x	x	x	x	x	x	x	x	x	x
渡嘉敷島	10	7	-	1	1	1	4	3	-	-	2	-	1
久米島	2,033	1,156	100	96	458	116	386	877	83	79	292	56	367
奥武島	x	x	x	x	x	x	x	x	x	x	x	x	x
北大東島	264	143	27	5	76	13	22	121	21	5	58	5	32
南大東島	586	329	43	36	148	16	86	257	29	28	103	11	86
中南部圏域計	3,212	1,819	189	146	754	158	572	1,393	149	119	484	77	564
宮古島	8,366	4,416	275	368	1,637	370	1,766	3,950	261	295	1,210	287	1,897
池間島	119	64	-	1	24	2	37	55	3	1	6	4	41
大神島	-	-	-	-	-	-	-	-	-	-	-	-	-
来間島	47	28	1	3	8	4	12	19	1	1	6	2	9
伊良部島	2,119	1,055	72	64	346	111	462	1,064	65	44	309	100	546
多良間島	795	447	82	46	183	30	106	348	72	20	130	32	94
水納島	x	x	x	x	x	x	x	x	x	x	x	x	x
宮古圏域計	11,446	6,010	430	482	2,198	517	2,383	5,436	402	361	1,661	425	2,587
石垣島	2,898	1,514	125	175	564	145	505	1,384	121	155	464	119	525
竹富島	21	10	2	1	3	-	4	11	1	2	4	1	3
黒島	65	36	7	2	16	5	6	29	4	-	9	2	14
小浜島	97	55	9	3	24	6	13	42	9	4	11	-	18
西表島	299	165	18	10	75	12	50	134	19	9	57	8	41
由布島	-	-	-	-	-	-	-	-	-	-	-	-	-
鳩間島	-	-	-	-	-	-	-	-	-	-	-	-	-
波照間島	273	149	14	12	69	10	44	124	9	4	41	4	66
与那国島	495	250	44	17	105	31	53	245	49	16	110	19	51
八重山圏域計	4,148	2,179	219	220	856	209	675	1,969	212	190	696	153	718
離島計(A)	20,732	11,054	967	922	4,293	975	3,897	9,678	886	711	3,209	707	4,165
県計(B)	45,104	24,292	1,911	2,605	9,343	2,153	8,280	20,812	1,787	2,170	6,716	1,566	8,573
構成比 (A)/(B)×100	46.0	45.5	50.6	35.4	45.9	45.3	47.1	46.5	49.6	32.8	47.8	45.1	48.6

注: 1 西表島に由布島も含まれる。

2 統計表中に使った符号は次のとおりである。

「-」・・・事実のないもの。

「X」・・・秘密保護のため数を秘匿したもの。ただし、秘匿した数値は離島計・県計に含まれる。

3 2010年農林業センサスは、これまでの調査内容を見直したことから、世帯員数は販売農家のみデータとなっている。

資料: 企画部統計課「2010年農林業センサス」

(3) 島別経営耕地の状況(農業経営体総数)、及び専兼業別農家数(販売農家)

平成22年2月1日現在

区分 島名	経営耕地面積(アール)				1農業経営体 当たり 耕地面積 (アール)	販売農家数(戸)				
	総面積	田	畑	樹園地		総数	専業	兼業 計	第1種	第2種
伊平屋島	29,957	10,608	18,960	389	288.0	101	37	64	26	38
野甫島	1,558	-	1,558	-	311.6	5	1	4	1	3
伊是名島	45,142	4,823	40,210	109	224.6	195	74	121	29	92
伊江島	83,748	-	83,594	154	219.8	379	268	111	48	63
水納島	x	x	x	x	x	2	x	x	x	x
北部圏域計	160,405	15,431	144,322	652	232.1	682	380	300	104	196
津堅島	5,172	-	5,172	-	120.3	41	27	14	5	9
久高島	633	-	590	43	126.3	5	2	3	3	-
栗国島	6,927	-	6,927	-	106.6	57	28	29	4	25
渡名喜島	530	-	530	-	33.1	16	3	13	9	4
座間味島	x	x	x	x	x	1	x	x	x	x
阿嘉島	x	x	x	x	x	-	x	x	x	x
慶留間島	x	x	x	x	x	-	x	x	x	x
渡嘉敷島	1,096	551	440	105	219.2	5	3	2	1	1
久米島	141,137	77	139,810	1,250	183.1	759	423	336	107	229
奥武島	x	x	x	x	x	2	x	x	x	x
北大東島	53,168	-	53,043	125	501.6	102	28	74	35	39
南大東島	161,891	-	161,835	56	729.2	217	89	128	69	59
中南部圏域計	370,554	628	368,347	1,579	300.5	1,205	603	599	233	366
宮古島	607,259	-	601,748	5,511	184.5	3,225	1,771	1,454	526	928
池間島	3,301	-	3,291	10	61.1	53	38	15	4	11
大神島	-	-	-	-	-	-	-	-	-	-
来間島	4,664	-	4,469	195	202.8	21	16	5	4	1
伊良部島	147,002	-	146,216	786	172.5	845	477	368	103	265
多良間島	96,650	-	96,455	195	341.5	274	123	151	63	88
水納島	x	x	x	x	x	1	x	x	x	x
宮古圏域計	858,876	-	852,179	6,697	190.7	4,419	2,425	1,993	700	1,293
石垣島	331,727	21,704	294,645	15,378	334.4	965	399	566	252	314
竹富島	12,100	-	12,100	-	1,728.6	6	-	6	1	5
黒島	27,370	-	27,370	-	1,052.7	26	21	5	4	1
小浜島	11,092	198	10,894	-	291.9	37	19	18	6	12
西表島	65,352	8,853	51,337	5,162	573.3	113	67	46	17	29
由布島	-	-	-	-	-	-	-	-	-	-
鳩間島	x	x	x	x	x	x	x	x	x	x
波照間島	43,475	-	43,475	-	395.2	110	79	31	16	15
与那国島	58,747	6,906	51,674	167	315.8	169	40	129	25	104
八重山圏域計	549,863	37,661	491,495	20,707	373.3	1,426	625	801	321	480
離島計(A)	1,943,281	53,720	1,859,926	29,635	245.7	7,732	4,038	3,694	1,358	2,336
県計(B)	2,598,266	63,112	2,394,277	140,877	164.2	15,123	7,594	7,529	2,728	4,801
構成比 (A)/(B)×100	74.8	85.1	77.7	21.0		51.1	53.2	49.1	49.8	48.7

注：1 西表島に由布島も含まれる。

2 統計表中に使った符号は次のとおりである。

「-」・・・事実のないもの。

「X」・・・秘密保護のため数を秘匿したもの。ただし、秘匿した数値は離島計・県計に含まれる。

資料：企画部統計課「2010年農林業センサス」

(4) 島別経営耕地面積規模別経営体数（農業経営体総数）

平成22年2月1日現在／単位：経営体

区分 島名	計	平成22年2月1日現在／単位：経営体											
		0.3ha未満	0.3～0.5ha	0.5～1.0	1.0～1.5	1.5～2.0	2.0～3.0	3.0～5.0	5.0～10.0	10.0～20.0	20.0～30.0	30.0～50.0	50.0ha以上
伊平屋島	104	1	5	14	14	12	26	16	12	4	-	-	-
野甫島	5	-	-	1	1	-	1	1	1	-	-	-	-
伊是名島	201	-	14	39	46	26	42	15	17	1	-	1	-
伊江島	381	7	46	93	66	36	37	46	44	5	1	-	-
水納島	2	x	x	x	x	x	x	x	x	x	x	x	x
北部圏域計	693	8	65	147	127	74	106	78	74	10	1	1	-
津堅島	43	1	12	19	3	2	4	-	1	1	-	-	-
久高島	5	-	1	-	1	3	-	-	-	-	-	-	-
粟国島	65	10	16	18	7	3	4	5	2	-	-	-	-
渡名喜島	16	9	3	4	-	-	-	-	-	-	-	-	-
座間味島	1	x	x	x	x	x	x	x	x	x	x	x	x
阿嘉島	-	x	x	x	x	x	x	x	x	x	x	x	x
慶留間島	-	x	x	x	x	x	x	x	x	x	x	x	x
渡嘉敷島	5	-	2	1	-	1	-	-	1	-	-	-	-
久米島	771	12	93	216	171	88	92	62	27	5	2	3	-
奥武島	2	x	x	x	x	x	x	x	x	x	x	x	x
北大東島	106	-	-	1	11	3	14	27	43	7	-	-	-
南大東島	222	2	-	7	10	17	14	39	78	50	2	1	2
中南部圏域計	1,236	34	127	266	203	117	128	133	152	63	4	4	2
宮古島	3,291	38	160	621	743	524	658	406	135	5	-	1	-
池間島	54	1	18	30	4	-	-	1	-	-	-	-	-
大神島	-	-	-	-	-	-	-	-	-	-	-	-	-
来間島	23	-	-	5	5	3	6	3	1	-	-	-	-
伊良部島	852	5	59	215	212	101	131	97	29	3	-	-	-
多良間島	283	-	11	30	34	32	61	65	42	6	-	1	1
水納島	2	x	x	x	x	x	x	x	x	x	x	x	x
宮古圏域計	4,505	44	248	901	998	660	856	572	207	14	-	2	1
石垣島	992	13	50	158	123	108	166	188	148	28	4	2	4
竹富島	7	-	-	-	-	-	1	2	1	2	-	-	1
黒島	26	-	-	-	-	-	2	3	7	10	4	-	-
小浜島	38	-	2	5	9	2	7	8	4	-	1	-	-
西表島	114	-	4	12	9	11	14	22	26	14	-	1	1
由布島	-	-	-	-	-	-	-	-	-	-	-	-	-
鳩間島	1	x	x	x	x	x	x	x	x	x	x	x	x
波照間島	110	1	3	1	10	5	16	43	28	3	-	-	-
与那国島	186	18	39	22	30	12	19	12	17	11	4	2	-
八重山圏域計	1,474	32	98	198	181	138	225	278	231	68	13	5	6
離島計(A)	7,908	119	540	1,512	1,511	989	1,316	1,061	664	157	18	12	9
県計(B)	15,820	1,116	2,879	4,352	2,378	1,324	1,593	1,237	726	173	20	13	9
構成比 (A)/(B)×100	50.0	10.7	18.8	34.7	63.5	74.7	82.6	85.8	91.5	90.8	90.0	92.3	100.0

注：1 西表島に由布島も含まれる。

2 統計表中に使った符号は次のとおりである。

「-」・・・事実のないもの。

「X」・・・秘密保護のため数を秘匿したもの。ただし、秘匿した数値は離島計・県計に含まれる。

資料：企画部統計課「2010年農林業センサス」

(5) 販売目的で作付け(栽培)した作物の類別作付経営体数と作付面積(農業経営体総数)

平成22年2月1日現在/単位: 経営体数・経営体、面積・アール

区分 島名	総数		稲		麦類		雑穀		いも類		豆類		工芸農作物		野菜類		花き類・花木		その他の作物	
	作付 経営体数	作付 面積	作付 経営体 数	作付 面積	作付 経営体 数	作付 面積	作付 経営体 数	作付 面積	作付 経営体 数	作付 面積	作付 経営体 数	作付 面積	作付 経営体 数	作付 面積	作付 経営体 数	作付 面積	作付 経営体 数	作付 面積	作付 経営体 数	作付 面積
伊平屋島	94	x	61	9,574	-	-	-	-	4	297	-	-	59	15,107	16	x	1	x	-	-
野甫島	5	-	-	-	-	-	-	-	1	x	-	-	5	1,380	3	118	-	-	-	-
伊是名島	199	x	13	4,757	-	-	-	-	2	x	-	-	198	35,268	25	x	1	x	-	-
伊江島	292	x	-	-	6	170	-	-	18	x	9	x	150	38,424	94	4,672	85	7,055	-	-
水納島	x	x	x	x	x	x	x	x	x	x	x	x	x	x	x	x	x	x	x	x
北部圏域計	590	x	74	14,331	6	170	x	x	25	297	9	x	412	90,179	138	4,790	87	7,055	x	x
津堅島	43	4,235	-	-	-	-	-	-	4	559	-	-	-	-	43	3,676	-	-	-	-
久高島	1	x	-	-	-	-	1	x	-	-	1	x	-	-	1	x	-	-	-	-
栗園島	48	x	-	-	1	x	17	x	3	10	4	x	34	3,523	10	x	-	-	1	x
渡名喜島	16	523	-	-	-	-	13	291	-	-	-	-	-	-	5	232	-	-	-	-
座間味島	x	x	x	x	x	x	x	x	x	x	x	x	x	x	x	x	x	x	x	x
阿嘉島	x	x	x	x	x	x	x	x	x	x	x	x	x	x	x	x	x	x	x	x
慶留間島	x	x	x	x	x	x	x	x	x	x	x	x	x	x	x	x	x	x	x	x
渡嘉敷島	2	x	1	x	x	x	x	x	1	x	-	-	1	x	1	x	-	-	-	-
久米島	734	x	1	x	-	-	-	-	16	x	1	x	682	108,518	73	3,085	42	2,775	5	113
奥武島	x	x	x	x	x	x	x	x	x	x	x	x	x	x	x	x	x	x	x	x
北大東島	106	x	-	-	-	-	2	x	10	x	-	-	106	44,068	14	769	-	-	-	-
南大東島	220	158,742	-	-	-	-	-	-	-	-	-	-	218	154,297	25	4,445	-	-	-	-
中南部圏域計	1,170	163,500	2	x	1	x	33	291	34	569	6	x	1,041	310,406	172	12,207	42	2,775	6	113
宮古島	3,083	x	-	-	-	-	1	x	18	1,728	7	x	2,989	505,365	315	14,185	8	x	11	240
池間島	54	x	-	-	-	-	-	-	-	-	-	-	52	3,195	1	x	-	-	1	x
大神島	-	-	-	-	-	-	-	-	-	-	-	-	-	-	-	-	-	-	-	-
来間島	21	4,265	-	-	-	-	-	-	-	-	-	-	18	3,295	12	970	-	-	-	-
伊良部島	839	x	-	-	-	-	-	-	1	x	-	-	821	132,284	112	11,377	-	-	-	-
多良間島	272	x	-	-	-	-	-	-	1	x	1	x	270	61,432	8	x	-	-	3	233
水納島	x	x	x	x	x	x	x	x	x	x	x	x	x	x	x	x	x	x	x	x
官古圏域計	4,269	4,265	x	x	x	x	1	x	20	1,728	8	x	4,150	705,571	448	26,532	8	x	15	473
石垣島	736	x	125	21,232	1	x	1	x	9	x	5	x	624	121,169	108	9,777	33	x	4	x
竹富島	1	x	-	-	-	-	-	-	1	x	-	-	-	-	1	x	1	x	-	-
黒島	-	-	-	-	-	-	-	-	-	-	-	-	-	-	-	-	-	-	-	-
小浜島	29	x	1	x	-	-	-	-	-	-	-	-	29	6,037	-	-	-	-	-	-
西表島	65	x	15	5,265	-	-	1	3,080	1	x	-	-	47	23,739	12	897	2	262	-	-
由布島	-	-	-	-	-	-	-	-	-	-	-	-	-	-	-	-	-	-	-	-
鳩間島	x	x	x	x	x	x	x	x	x	x	x	x	x	x	x	x	x	x	x	x
波照間島	105	x	-	-	-	-	6	x	-	-	-	-	101	36,659	1	x	-	-	1	x
与那国島	133	x	10	6,810	-	-	-	-	9	173	-	-	120	25,880	22	x	-	-	-	-
八重山圏域計	1,069	x	151	33,307	1	x	8	3,080	20	173	5	x	921	213,484	144	10,674	36	262	5	x
離島計(A)	7,102	x	227	47,950	8	181	42	x	99	6,146	28	475	6,526	1,321,059	904	58,411	173	14,088	26	1,571
県計(B)	13,569	x	355	53,995	8	181	46	x	374	14,451	55	675	10,038	1,583,595	4,363	156,738	1,460	103,666	107	6,631
構成比 (A)/(B)×100	52.3	-	63.9	88.8	100.0	100.0	91.3	-	26.5	42.5	50.9	70.4	65.0	83.4	26.1	37.3	11.8	13.6	50.5	23.7

注: 1 西表島に由布島も含まれる。

2 合計と内訳が一致しないのは四捨五入によるものである。

3 統計表中に使った符号は次のとおりである。

「-」・・・事実のないもの。

「x」・・・秘密保護のため数を秘匿したもの。ただし、秘匿した数値は離島計・県計に含まれる。

資料: 企画部統計課「2010年農林業センサス」

(5) 販売目的で作付け(栽培)した作物の類別作付経営体数と作付面積(農業経営体総数)つづき

平成22年2月1日現在/単位:経営体数・経営体、面積・アール

区分 島名	ばれいしょ		かんしょ		たばこ		茶		さとうきび		果樹計		シークワサー		パインアップル		マンゴー		
	作付 経営体数	作付 面積	作付 経営体数	作付 面積	作付 経営体数	作付 面積	作付 経営体数	作付 面積	作付 経営体数	作付 面積	作付 経営体数	作付 面積	作付 経営体数	作付 面積	作付 経営体数	作付 面積	作付 経営体数	作付 面積	
伊平屋島	-	-	4	x	-	-	-	-	64	-	10	x	-	-	-	-	1	19	
野甫島	-	-	1	x	-	-	-	-	5	-	-	-	-	-	-	-	-	-	
伊是名島	-	-	2	x	-	-	-	-	198	-	5	x	-	-	-	-	1	50	
伊江島	3	x	16	931	62	-	-	-	121	-	8	x	-	-	-	-	5	100	
水納島	x	x	x	x	x	-	-	-	x	-	x	x	x	x	x	x	x	x	
北部圏域計	3	-	23	931	62	-	-	-	388	-	23	-	-	-	-	-	7	169	
津堅島	-	-	4	x	-	-	-	-	-	-	-	-	-	-	-	-	-	-	
久高島	-	-	-	-	-	-	-	-	-	-	2	x	-	-	-	-	-	-	
粟国島	-	-	3	10	-	-	-	-	34	-	-	-	-	-	-	-	-	-	
渡名喜島	-	-	-	-	-	-	-	-	-	-	-	-	-	-	-	-	-	-	
座間味島	x	x	x	x	x	-	-	-	x	-	x	x	x	x	x	x	x	x	
阿嘉島	x	x	x	x	x	-	-	-	x	-	x	x	x	x	x	x	x	x	
慶留間島	x	x	x	x	x	-	-	-	x	-	x	x	x	x	x	x	x	x	
渡嘉敷島	1	x	-	-	-	-	-	-	-	-	2	x	2	9	-	-	-	-	
久米島	x	x	16	x	x	-	-	-	x	-	x	x	3	100	x	-	8	320	
奥武島	x	x	x	x	x	-	-	-	x	-	x	x	x	x	x	x	x	x	
北大東島	10	x	-	-	-	-	-	-	106	-	1	x	-	-	-	-	-	-	
南大東島	-	-	-	-	-	-	-	-	218	-	3	56	-	-	-	-	-	-	
中南部圏域計	11	-	23	10	-	-	-	-	358	-	8	56	5	109	-	-	8	320	
宮古島	6	897	13	x	x	-	-	-	x	-	139	x	-	-	x	-	91	3,756	
池間島	-	-	-	-	-	-	-	-	52	-	1	x	-	-	1	-	-	-	
大神島	-	-	-	-	-	-	-	-	-	-	-	-	-	-	-	-	-	-	
来間島	-	-	-	-	3	-	-	-	15	-	2	x	-	-	-	-	-	-	
伊良部島	-	-	1	x	14	-	-	-	817	-	7	x	-	-	-	-	4	646	
多良間島	1	x	x	x	x	-	-	-	x	-	x	x	-	-	x	-	-	-	
水納島	x	x	x	x	x	-	-	-	x	-	x	x	x	x	x	x	x	x	
宮古圏域計	7	897	14	-	17	-	-	-	884	-	149	-	-	-	1	-	95	4,402	
石垣島	3	x	8	195	27	-	-	-	612	-	120	15,115	15	340	75	-	26	1,156	
竹富島	1	x	-	-	-	-	-	-	-	-	-	-	-	-	-	-	-	-	
黒島	-	-	-	-	-	-	-	-	-	-	-	-	-	-	-	-	-	-	
小浜島	-	-	-	-	-	-	-	-	29	-	-	-	-	-	-	-	-	-	
西表島	x	x	x	x	x	-	-	-	x	-	x	x	x	x	x	x	x	x	
由布島	-	-	-	-	-	-	-	-	-	-	-	-	-	-	-	-	-	-	
鳩間島	x	x	x	x	x	-	-	-	x	-	x	x	x	x	x	x	x	x	
波照間島	-	-	-	-	-	-	-	-	101	-	-	-	-	-	-	-	-	-	
与那国島	3	23	7	150	-	-	-	-	96	-	8	x	-	-	1	-	-	-	
八重山圏域計	7	23	15	345	27	-	-	-	838	-	128	15,115	15	340	76	-	26	1,156	
離島計(A)	28	920	75	1,286	106	-	-	-	2,468	-	308	15,171	20	449	77	-	136	6,047	
県計(B)	166	5,145	234	9,306	278	-	-	-	9,745	-	2,068	142,718	406	15,528	383	-	638	19,578	
構成比 (A)/(B)×100	16.9	17.9	32.1	13.8	38.1	-	-	-	6.1	-	25.3	-	-	4.9	2.9	-	20.1	21.3	30.9

注: 1 西表島に由布島も含まれる。
 2 合計と内訳が一致しないのは四捨五入によるものである。
 3 統計表中に使った符号は次のとおりである。
 「-」・・・事実のないもの。
 「x」・・・秘密保護のため数値を秘匿したもの。ただし、秘匿した数値は離島計・県計に含まれる。

資料: 企画部統計課「2010年農林業センサス」

(6) 離島市町村別さとうきびの作型別生産実績

平成27年11月末現在

区分 市町村名	年期	夏 植			春 植			株 出			合 計		
		面積 (ha)	107-㊦当たり 収量(kg)	生産量 (t)	面積 (ha)	107-㊦当たり 収量(kg)	生産量 (t)	面積 (ha)	107-㊦当たり 収量(kg)	生産量 (t)	面積 (ha)	107-㊦当たり 収量(kg)	生産量 (t)
伊平屋村	平23～平24	37	2,769	1,013	12	1,605	200	29	1,860	544	78	2,244	1,758
	平24～平25	54	3,388	1,826	12	2,503	311	28	2,106	600	95	2,887	2,737
	平25～平26	37	3,563	1,306	3	1,974	66	27	2,290	613	67	2,973	1,985
	平26～平27	63	3,833	2,412	8	1,995	162	35	2,488	867	106	3,249	3,441
伊是名村	平23～平24	43	2,836	1,214	55	2,431	1,342	198	2,732	5,415	296	2,691	7,971
	平24～平25	81	4,508	3,636	105	2,436	2,562	156	2,999	4,676	342	3,182	10,874
	平25～平26	43	6,401	2,739	56	3,610	2,022	202	4,883	9,874	301	4,862	14,635
	平26～平27	90	5,476	4,940	60	3,580	2,152	188	4,348	8,193	339	4,512	15,285
伊江村	平23～平24	51	3,449	1,750	0	0	0	6	2,685	149	56	3,374	1,899
	平24～平25	50	5,200	2,605	1	4,523	26	12	2,846	338	63	4,747	2,969
	平25～平26	60	5,072	3,018	0	2,360	2	5	3,623	196	65	4,948	3,216
	平26～平27	65	6,038	3,907	0	2,956	3	9	3,174	292	74	5,679	4,202
栗国村	平23～平24	21	3,945	820	1	2,115	12	6	2,211	127	27	3,539	959
	平24～平25	22	6,402	1,431	1	2,765	40	5	3,117	146	29	5,676	1,618
	平25～平26	22	5,370	1,181	0	0	0	6	3,438	201	28	4,963	1,383
	平26～平27	20	6,241	1,248	1	2,874	25	8	3,137	245	29	5,294	1,518
久米島町	平23～平24	143	4,648	6,628	179	4,058	7,260	659	3,249	21,412	981	3,600	35,299
	平24～平25	192	5,708	10,965	185	3,338	6,187	572	3,897	22,284	949	4,154	39,436
	平25～平26	183	5,791	10,575	110	4,330	4,779	557	4,723	26,313	850	4,902	41,667
	平26～平27	258	6,271	16,189	124	3,992	4,963	570	4,406	25,124	953	4,858	46,276
北大東村	平23～平24	28	5,093	1,451	106	3,746	3,957	259	3,364	8,705	393	3,592	14,113
	平24～平25	32	5,206	1,671	88	2,822	2,486	277	3,537	9,795	397	3,514	13,952
	平25～平26	27	4,874	1,316	78	3,549	2,785	275	3,160	8,683	380	3,362	12,784
	平26～平27	30	5,265	1,601	71	2,058	1,461	278	2,774	7,722	380	2,839	10,784
南大東村	平23～平24	91	6,126	5,553	258	4,464	11,506	857	4,610	39,518	1,206	4,693	56,577
	平24～平25	79	6,172	4,876	197	4,212	8,310	952	4,270	40,667	1,229	4,383	53,853
	平25～平26	85	5,852	4,978	208	3,417	7,105	918	3,518	32,309	1,211	3,665	44,392
	平26～平27	77	5,499	4,209	12	3,527	4,432	942	3,567	33,597	1,144	3,692	42,238
宮古島市	平23～平24	3,114	5,137	159,938	327	3,624	11,864	421	3,744	15,763	3,862	4,857	187,565
	平24～平25	3,157	7,554	238,445	374	5,302	19,845	877	5,224	45,793	4,407	6,899	304,083
	平25～平26	2,700	7,791	210,362	291	5,428	15,788	1,559	5,071	79,048	4,550	6,708	305,199
	平26～平27	2,500	7,690	192,223	320	5,384	17,235	1,691	5,431	91,810	4,510	6,680	301,268
多良間村	平23～平24	256	5,242	13,420	10	210	21	30	4,459	1,338	296	4,993	14,779
	平24～平25	260	7,318	19,027	0	0	0	38	6,466	2,457	298	7,209	21,484
	平25～平26	239	8,025	19,180	0	0	0	70	2,916	2,041	309	6,868	21,221
	平26～平27	225	8,191	18,430	0	0	0	67	3,745	2,509	292	7,171	20,939
石垣市	平23～平24	818	5,734	46,897	165	5,379	8,872	229	5,011	11,490	1,212	5,549	67,259
	平24～平25	769	5,730	44,075	185	4,443	8,222	365	4,269	1,566	1,319	5,145	67,863
	平25～平26	734	6,848	50,231	149	3,639	5,436	423	3,739	15,815	1,306	5,474	71,482
	平26～平27	676	7,034	47,543	210	5,543	11,638	440	4,769	20,982	1,326	6,046	80,163
竹富町	平23～平24	267	5,350	14,289	24	4,981	1,195	53	4,787	2,530	344	5,238	18,015
	平24～平25	319	5,705	18,217	19	3,291	611	85	3,463	2,956	423	5,147	21,784
	平25～平26	285	5,881	16,738	12	3,421	404	102	3,001	3,072	399	5,068	20,215
	平26～平27	305	5,267	16,063	22	5,304	1,141	82	3,631	2,959	408	4,942	20,163
与那国町	平23～平24	50	4,254	2,118	13	2,951	391	25	4,081	1,000	88	4,008	3,509
	平24～平25	48	4,826	2,316	5	2,581	139	36	3,274	1,178	89	4,066	3,633
	平25～平26	48	5,604	2,695	3	1,886	51	32	2,961	950	83	4,459	3,697
	平26～平27	54	5,191	2,798	4	2,279	91	45	2,375	1,071	103	3,845	3,960
離島計(A)	平23～平24	4,917	5,188	255,091	1,150	4,054	46,620	2,772	3,896	107,991	8,839	4,635	409,702
	平24～平25	5,063	6,895	349,090	1,172	4,159	48,739	3,403	3,892	132,456	9,640	5,646	544,286
	平25～平26	4,463	7,267	324,319	910	4,224	38,438	4,176	4,289	179,115	9,549	5,675	541,876
	平26～平27	4,363	7,141	311,563	832	5,205	43,303	4,355	4,486	195,371	9,664	5,694	550,237
県計(B)	平23～平24	5,281	5,142	271,551	1,761	3,839	67,598	5,248	3,846	201,827	12,289	4,402	540,975
	平24～平25	5,450	6,799	370,542	1,865	3,754	70,013	5,681	4,133	234,790	12,996	5,197	675,346
	平25～平26	4,778	7,162	342,214	1,264	4,191	52,961	6,493	4,430	287,619	12,535	5,447	682,794
	平26～平27	4,799	7,042	337,930	1,461	4,259	62,240	6,475	4,453	288,334	12,736	5,406	688,504
構成比 (A)/(B) ×100	平23～平24	93	-	94	65	-	69	53	-	54	72	-	76
	平24～平25	93	-	94	63	-	70	60	-	56	74	-	81
	平25～平26	93	-	95	72	-	73	64	-	62	76	-	79
	平26～平27	91	-	92	57	-	70	67	-	68	76	-	80

資料：農林水産部糖業農産課

注) 合計と内訳が一致しないのは四捨五入によるものである。

作型区分は、次のとおりである。

「夏植」・・・8月から9月に苗を植え付け、翌々年の1月から3月に収穫。

「春植」・・・2月から3月に苗を植え付け、翌年の1月から3月に収穫。

「株出」・・・収穫後、刈取った芽を出させ、翌年の1月から3月に収穫。

(7) 離島市町村別パインアップル収穫面積及び生産実績

平成26年3月31日現在（栽培農家数は、平成25年12月31日現在）

市町村名 区分		石垣市	竹富町	離島計	県計
		栽培農家数(戸)	106	39	145
収穫面積(ha)		85	22	107	326
収穫量(t)		2,057	653	2,710	6,260
果実出荷量(t)	加工原料用	107	0	107	1,640
	生果用	1,844	619	2,463	4,410
	計	1,951	619	2,570	6,050
10a当たり収穫(kg/10a)		2,421	2,965	2,530	1,920

資料：農林水産統計（農林水産省 大臣官房統計部）

沖縄県 農林水産部 園芸振興課の調査資料。

注）合計と内訳が一致しないものは四捨五入によるものである。

(8) 沖縄県農業協同組合の離島市町村における地区本部・支店の現況

平成27年3月31日現在

支店名 (地区本部) (営業所)	所在地	組合員数					役員		職員数		
		正組合員数			准組合員数		理事	経営管理委員	参事	営農指導員	その他
		個人	団体	合計	個人	団体	常勤	非常勤			
伊平屋	伊平屋村我喜屋257	300	0	300	101	1	0	1	0	0	42
伊是名	伊是名村仲田1165	648	5	653	110	1	0		0	2	67
伊江	伊江村川平150-3	664	3	667	502	17	0		0	2	60
北部圏域計		1,612	8	1,620	713	19	0	1	0	4	169
渡嘉敷	渡嘉敷村渡嘉敷222	49	1	50	62	0	0	1	0	0	5
栗国	栗国村東463	89	0	89	66	0	0		0	0	14
久米島	久米島町謝名堂905-15	1,348	7	1,355	874	18	0		0	1	39
南大東	南大東村在所314	279	11	290	128	6	0		0	0	25
北大東	北大東村中野219	154	0	154	64	7	0		0	0	16
中南部圏域計		1,919	19	1,938	1,194	31	0		1	0	1
宮古地区本部	宮古島市平良西里1440-1	/	/	/	/	/	0	2	0	0	57
地区営農振興センター	宮古島市平良西里1440-1	/	/	/	/	/	0		0	14	50
平良	宮古島市平良西里585	1,943	7	1,950	1,311	59	0		0	0	22
城辺	宮古島市城辺比嘉1041-1	1,911	6	1,917	670	54	0		0	0	17
上野	宮古島市上野新里510-8	715	7	722	282	38	0		0	0	14
下地	宮古島市下地洲鎌495	696	5	701	189	19	0		0	0	13
伊良部	宮古島市伊良部長浜1412-2	1,239	1	1,240	748	3	0		0	0	21
多良間	多良間村塩川158	366	2	368	81	19	0		0	0	11
宮古圏域計		6,870	28	6,898	3,281	192	0		2	0	14
八重山地区本部	石垣市新栄町1	/	/	/	/	/	0	1	1	0	2
地区営農振興センター	石垣市新栄町1	/	/	/	/	/	0		0	13	64
八重山	石垣市新栄町1	3,257	98	3,355	1,895	93	0		0	0	63
与那国	与那国町与那国125	161	6	167	80	0	0		0	0	25
八重山圏域計		3,418	104	3,522	1,975	93	0	1	1	13	154
離島計 A		13,819	159	13,978	7,163	335	0	5	1	32	627
沖縄県計 B		50,495	348	50,843	77,881	904	10	24	9	141	3,503
構成比 A/B		27.4%	45.7%	27.5%	9.2%	37.1%	0.0%	20.8%	11.1%	22.7%	17.9%

資料：農林水産部 農政経済課

(9) 離島市町村別農業農村整備の実績

平成27年3月末現在

市町村名	水源整備			かんがい施設整備			ほ場整備		
	要整備量 A (ha)	整備済 B (ha)	整備率 B/A (%)	要整備量 A (ha)	整備済 B (ha)	整備率 B/A (%)	要整備量 A (ha)	整備済 B (ha)	整備率 B/A (%)
伊平屋村	347.0	319.4	92.0	347.0	258.2	74.4	324.0	275.2	84.9
伊是名村	543.0	543.0	100.0	543.0	484.9	89.3	502.0	503.9	100.4
伊江村	1,090.0	387.1	35.5	1,090.0	602.8	55.3	656.0	144.0	22.0
北部圏域計	1,980.0	1,249.5	63.1	1,980.0	1,345.9	68.0	1,482.0	923.1	62.3
久米島町	1,652.0	964.8	58.4	1,652.0	757.7	45.9	1,410.0	1,187.0	84.2
渡嘉敷村	15.0	2.6	17.3	15.0	5.4	36.0	15.0	15.0	100.0
座間味村	8.0	6.0	75.0	8.0	-	-	5.0	3.0	60.0
栗国村	151.0	69.6	46.1	151.0	-	-	124.0	124.0	100.0
渡名喜村	21.0	8.5	40.5	21.0	12.5	59.5	21.0	21.0	100.0
南大東村	1,831.0	402.3	22.0	1,831.0	222.4	12.1	1,803.0	816.2	45.3
北大東村	558.0	345.0	61.8	558.0	215.7	38.7	558.0	496.6	89.0
中南部圏域計	4,236.0	1,798.8	42.5	4,236.0	1,213.7	28.7	3,936.0	2,662.8	67.7
宮古島市	10,716.0	8,964.2	83.7	10,716.0	7,160.6	66.8	9,900.0	5,532.9	55.9
多良間村	984.0	342.0	34.8	984.0	102.9	10.5	602.0	526.2	87.4
宮古圏域計	11,700.0	9,306.2	79.5	11,700.0	7,263.5	62.1	10,502.0	6,059.1	57.7
石垣市	5,477.0	4,637.8	84.7	5,477.0	3,935.8	71.9	3,855.0	2,591.0	67.2
竹富町	1,997.0	340.1	17.0	1,997.0	326.4	16.3	807.0	590.8	73.2
与那国町	663.0	25.4	3.8	663.0	33.5	5.1	436.0	257.6	59.1
八重山圏域計	8,137.0	5,003.3	61.5	8,137.0	4,295.7	52.8	5,098.0	3,439.4	67.5
離島計	26,053.0	17,357.8	66.6	26,053.0	14,118.8	54.2	21,018.0	13,084.4	62.3
県計	39,200.0	23,039.8	58.8	39,200.0	18,298.5	46.7	33,200.0	19,691.4	59.3

資料：農林水産部 村づくり計画課

(10) 離島市町村別農業粗生産額と生産農業所得

平成18年1月～平成18年12月、単位：千万円

区分 市町村名	農 業 粗 生 産 額																				生産 農業 所得 A	生産 農業 所得 B	生 産 農 業 所 得 率 % B/A				
	農 作 物 (耕 種)												養蚕	畜 産										加 工 農産物	農 業 粗生産額 合計 A		
	米	雑穀 麦類 豆類		芋類	野菜	果実 うち パイナップル	花き	工芸 作物	うち サトウ 薯	うち 葉 タバコ	その他	農作物 小計		牛	うち 肉用牛	うち 乳用牛	豚	うち 肉豚	鶏	うち 鶏卵						その他 畜産物	畜産 小計
伊平屋村	11	-	1	1	0	-	0	7	7	-	0	20	-	3	3	-	-	-	X	X	X	4	-	23	11	47.8	
伊是名村	6	-	0	3	1	-	0	35	35	-	0	45	-	9	9	-	-	-	0	0	0	9	-	54	31	57.4	
伊江村	-	0	1	23	1	-	132	89	15	74	0	246	-	99	83	16	X	X	-	-	X	100	-	346	187	54.0	
北部 圏域計	17	0	2	27	2	-	132	131	57	74	0	311	-	111	95	16	-	-	0	0	0	113	-	423	229	54.1	
渡嘉敷村	1	-	0	0	-	-	-	-	-	-	-	1	-	-	-	-	-	X	X	0	0	-	1	1	100.0		
座間味村	-	-	0	1	-	-	-	-	-	-	-	1	-	X	X	-	-	-	-	X	X	-	1	1	100.0		
栗国村	-	2	2	2	-	-	-	2	2	-	-	7	-	4	4	-	0	0	-	-	1	5	-	12	5	41.7	
渡名喜村	-	1	0	0	-	-	-	-	-	-	-	1	-	-	-	-	-	-	-	0	0	-	1	1	100.0		
久米島町	0	-	2	13	8	X	32	107	99	8	-	162	-	61	61	-	X	X	1	1	X	63	-	225	123	54.7	
北大東村	-	-	8	0	-	-	-	28	28	-	-	36	-	-	-	-	-	-	-	0	0	-	36	25	69.4		
南大東村	-	-	3	4	-	-	-	91	91	-	0	98	-	11	11	-	-	-	X	X	-	12	-	110	72	65.5	
中南部 圏域計	1	3	15	20	8	X	32	228	220	8	0	306	-	76	76	-	X	X	1	1	1	80	-	386	228	59.1	
宮古島市	-	4	16	144	51	X	1	731	541	190	6	952	-	268	268	X	X	X	X	X	X	293	-	1,245	691	55.5	
多良間村	-	0	1	2	-	-	-	55	48	7	-	58	-	88	88	-	X	X	X	X	X	89	-	147	57	38.8	
宮古 圏域計	-	4	17	146	51	X	1	786	589	197	6	1,010	-	356	356	X	X	X	X	X	X	382	-	1,392	748	53.7	
石垣市	36	0	6	44	63	43	11	174	145	30	13	346	-	528	528	X	X	X	22	21	1	579	-	926	338	36.5	
竹富町	6	2	1	4	15	10	-	46	46	-	4	78	-	149	149	-	-	-	X	X	X	150	-	227	79	34.8	
与那国町	5	-	1	1	0	-	-	11	11	-	-	17	-	42	42	-	X	X	X	X	X	43	-	61	21	34.4	
八重山 圏域計	47	2	8	49	78	53	11	231	202	30	17	441	-	719	719	X	X	X	22	21	1	772	-	1,214	438	36.1	
離島計 A	65	9	42	242	139	53	176	1,376	1,068	309	23	2,068	0	1,262	1,246	16	0	0	23	22	2	1,347	-	3,415	1,643	48.1	
沖縄県計 B	70	10	130	1,180	610	140	1,290	1,880	1,530	330	70	5,230	0	2,040	1,630	410	1,150	1,100	610	450	20	3,830	-	9,060	4,420	48.8	
構成比 A/B	92.9	90.0	32.3	20.5	22.8	37.9	13.6	73.2	69.8	93.6	32.9	39.5	0.0	61.9	76.4	3.9	0.0	0.0	3.8	4.9	10.0	35.2	0.0	37.7	37.2	-	

※端数処理のため、内訳と合計とが一致しない場合がある。

資料：沖縄総合事務局農林水産部 「第36次沖縄農林水産統計年報」

注) 統計表中に使った符号は次のとおりである。

「-」…事実のないもの

「0」…単位に満たないもの

「X」…秘密保護上統計数値を公表しないもの

(11) 島別家畜・家さんの飼養戸数及び頭羽数

平成26年12月末現在 単位:戸、頭、羽

島名	市町村名	肉用牛		乳用牛		馬		豚		山羊		採卵鶏		ブロイラー		水牛	
		戸数	頭数	戸数	頭数	戸数	頭数	戸数	頭数	戸数	頭数	戸数	羽数	戸数	羽数	戸数	頭数
伊平屋島	伊平屋村	18	277			1	4	3	23	23	125	6	63				
野甫島	"									4	18	1	1				
伊是名島	伊是名村	6	236					5	179	30	102	5	41				
伊江島	伊江村	155	4,140	4	128	8	40	3	25	24	142	3	60				
水納島	本部町																
北部圏域計		179	4,653	4	128	9	44	11	227	81	387	15	165				
津堅島	うるま市									3	13	1	4				
久高島	南城市	3	31														
渡嘉敷島	渡嘉敷村					1	1	1	13	9	23	1	1				
前島	"																
座間味島	座間味村	1	12							3	13						
阿嘉島	"																
慶留間島	"																
粟国島	粟国村	22	274			1	7			19	126						
渡名喜島	渡名喜村									1	5						
久米島	久米島町	106	2,488			1	4	2	80	43	168	3	1,770	2	4,300		
奥武島	"																
オーハ島	"																
北大東島	北大東村									8	64						
南大東島	南大東村									15	69	1	700	1	50		
中南部圏域計		132	2,805			3	12	3	93	101	481	6	2,475	3	4,350		
宮古島	宮古島市	899	10,967	1	199	14	47	8	597	37	309	8	34,560				
池間島	"																
大神島	"																
来間島	"	12	115														
伊良部島	"	14	399					1	51	27	158	1	6				
下地島	"																
多良間島	多良間村	87	3,123					2	105	67	474	4	36				
水納島	"	1	112														
宮古圏域計		1,013	14,716	1	199	14	47	11	753	131	941	13	34,602				
石垣島	石垣市	508	22,705	6	233	36	191	11	5,499	43	519	26	48,310	3	1,650	2	4
竹富島	竹富町	10	271			1	1			5	23	1	20			2	40
西表島	"	47	1,660			5	7	2	26	27	151	33	470				
由布島	"					1	1									1	46
鳩間島	"	1	4														
小浜島	"	23	715			5	13			17	78	7	60				
黒島	"	56	2,489	1	2					6	8						
新城島(上地)	"																
新城島(下地)	"	1	152														
波照間島	"	15	386							28	267						
嘉弥真島	"																
外離島	"																
与那国島	与那国町	43	1,056			20	162	3	65	30	115	5	143				
八重山圏域計		704	29,438	7	235	68	375	16	5,590	156	1,161	72	49,003	3	1,650	5	90
離島計 A		2,028	51,612	12	562	94	478	41	6,663	469	2,970	106	86,245	6	6,000	5	90
沖縄県計 B		2,636	70,024	83	4,819	154	640	344	210,832	1,268	8,491	421	1,553,033	28	634,148	10	106
離島の構成比 A/B		76.9%	73.7%	14.5%	11.7%	61.0%	74.7%	11.9%	3.2%	37.0%	35.0%	25.2%	5.6%	21.4%	0.9%	50.0%	84.9%

資料:農林水産部畜産課

(12) 島別牧場の現状

平成25年12月31日現在

島名	市町村名	牧場数(箇所)			牧場面積				飼養頭数				主要施設				
		総数 (箇所)	個人営 (箇所)	団体営 (箇所)	総面積 (ha)	放牧地 (ha)	採草地 (ha)	その他 (ha)	総数 (頭)	放牧頭数 (頭)	成雌頭数 (頭)	生産 頭数 (頭)	畜舎 (棟)	保護舎 (棟)	水飲場 (箇所)	乗浴 施設 (箇所)	サイロ (頭)
伊平屋島	伊平屋村	1	1		19.5	19.5			32	15	15	26			2		
野甫島	"	0			0.0				0								
伊是名島	伊是名村	1	1	0	23.8	5.0	15.8	3.0	103	48	55	50	3				
伊江島		0	0	0	0.0	0.0	0.0	0.0	0	0	0	0	0	0	0	0.0	0
水納島		1	1		0.7		0.7		7		7	3	1				
北部圏域計		3	3	0	44	25	17	3	142	63	77	79	4	0	2	0	0
津堅島	うるま市	0	0	0	0.0	0.0	0.0	0.0	0	0	0	0	0	0	0	0.0	0
久高島	南城市	1		1	3.8	0.0	3.8	0.0	21		21	9	1				
粟国島	粟国村	1		1	32.9	27.9	5.0		110	55	55	37	2	2	2		
渡名喜	渡名喜村	0	0	0	0.0	0.0	0.0	0.0	0	0	0	0	0	0	0	0.0	0
座間味島	座間味村	1	1		5.5	5.5			13		13	5	2	0	7	1.0	0
阿嘉島	"	0			0.0				0								
慶留間島	"	0			0.0				0								
渡嘉敷島	渡嘉敷村	0			0.0				0								
久米島	久米島町	0			0.0				0								
奥武島	"	0			0.0				0								
オーハ島	"	0			0.0				0								
北大東島	北大東村	0			0.0				0								
南大東島	南大東村	0			0.0				0		0						0
中南部圏域計		3	1	2	42	33	9	0	144	55	89	51	5	2	9	1	0
宮古島		0			0.0				0								
池間島		0			0.0				0								
大神島		0			0.0				0								
来間島		0			0.0				0								
伊良部島		0			0.0				0								
下地島		0			0.0				0								
多良間島		92	92	0	383.2	82.5	298.7	2.0	3,021	1,177	1,844	1,411	38	14	92	0.0	0
水納島		1	1	0	25.0	10.0	15.0	0.0	204	82	122	79	1	0	1	0.0	0
宮古圏域計		93	93	0	408	93	314	2	3,225	1,259	1,966	1,490	39	14	93	0	0
石垣島	石垣市	504	502	2	2,532.2	388.5	1,515.0	628.7	12,627		12,627	9,790	128				
竹富島	竹富町	10	10		134.8	117.0	17.8		246	64	182	46					
西表島	"	48	48		379.2	209.0	161.0	9.2	1,749	712	1,037	839					
由布島	"	0			0.0				0								
鳩間島		1	1		0.0				4	1	3	0					
小浜島		25	25		128.2	61.4	64.5	2.3	728	262	466	335					
黒島		56	56		759.3	465.9	175.0	118.4	2,452	925	1,527	1,051					
新城島(上地)																	
新城島(下地)		1	1		96.3	58.4	37.9		183	63	120	80					
波照間島		17	17		41.3	12.3	28.0	1.0	398	154	244	168					
嘉弥真島		0															
外離島		0			0.0				0								
与那国島	与那国町	47	44	3	1,323.0	1,130.0	168.0	25.0	830	200	630	432	82	0	94	0.0	0
八重山圏域計		709	704	5	5,394.3	2,442.5	2,167.2	784.6	19,217	2,381	16,836	12,741	210	0	94	0	0
離島計		808	801	7	5,888.7	2,592.9	2,506.1	789.6	22,728	3,758	18,968	14,361	258	16	198	1	0

資料：企画部地域・離島課（市町村報告による）

6 漁 業

(1) 離島市町村別年齢階級別15歳以上の漁業就業者数

単位：人、%

市町村名	15歳以上の漁業就業者数					男(平成25年)				女(平成25年)			
	平成5年 11月1日	10年 11月1日	15年 11月1日	20年 11月1日	25年 11月1日	計	15～ 29歳	30～ 59歳	60歳 以上	計	15～ 29歳	30～ 59歳	60歳 以上
伊平屋村	77	70	79	107	62	58	8	36	14	4	0	3	1
伊是名村	137	96	92	85	88	81	3	51	27	7	0	3	4
伊江村	78	92	85	81	63	62	0	39	23	1	0	0	1
北部圏域計	292	258	256	273	213	201	11	126	64	12	0	6	6
栗国村	31	26	28	29	22	22	0	12	10	0	0	0	0
渡名喜村	63	79	75	61	62	62	0	25	37	0	0	0	0
座間味村	57	57	61	61	66	64	4	34	26	2	0	2	0
渡嘉敷村	40	38	29	23	15	15	0	12	3	0	0	0	0
久米島町	203	186	162	209	219	215	21	132	62	4	0	3	1
北大東村	10	14	15	14	12	12	0	6	6	0	0	0	0
南大東村	20	21	28	26	17	17	0	10	7	0	0	0	0
中南部圏域計	424	421	398	423	413	407	25	231	151	6	0	5	1
宮古島市	895	838	581	441	456	448	8	226	214	8	0	2	6
多良間村	38	51	39	7	15	13	0	4	9	2	0	1	1
宮古圏域計	933	889	620	448	471	461	8	230	223	10	0	3	7
石垣市	445	412	356	309	275	268	18	166	84	7	0	5	2
竹富町	131	139	109	80	48	38	4	19	15	10	0	7	3
与那国町	52	45	38	34	39	37	0	22	15	2	0	1	1
八重山圏域計	628	596	503	423	362	343	22	207	114	19	0	13	6
離島計(A)	2,277	2,164	1,777	1,567	1,459	1,412	66	794	552	47	0	27	20
県計(B)	5,011	4,719	4,283	3,929	3,731	3,618	209	2,042	1,367	113	7	61	45
構成比 (A)/(B)*100	45.4	45.9	41.5	39.9	39.1	39.0	31.6	38.9	40.4	41.6	0.0	44.3	44.4

資料：農林水産省「2013年漁業センサス第3巻海面漁業に関する統計（市区町村編）」

(3) 島別指定漁港の状況

施設現状：平成27年 3月31日現在
利用実績船数：平成25年12月31日現在

島名	漁港名	種別	管理者	施設現況			利用実績船数					事業名 (平成27年度継続)
				外郭施設 (m)	係留施設 (m)	泊地 (m ²)	総数 (隻)	無動力 (隻)	動力 (隻)	所属内訳(隻)		
										地元	地元外	
伊平屋島	伊平屋	1	伊平屋村	1,137	270	33,556	52	0	52	41	11	漁村
〃	田名	1	〃	1,079	130	22,230	31	0	31	24	7	漁村
伊是名島	伊是名	1	伊是名村	1,786	467	35,612	39	0	39	24	15	
〃	勢理客	1	〃	1,042	348	1,598	40	0	40	32	8	
伊江島	具志	1	伊江村	1,886	761	54,005	86	0	86	79	7	
〃	西崎	1	〃	719	242	15,370	13	0	13	13	0	漁村
津堅島	津堅	1	うるま市	356	353	9,928	149	0	149	134	15	
久高島	久高	1	南城市	1,129	280	13,067	51	0	51	32	19	
粟国島	粟国	1	沖縄県	777	200	3,590	39	0	39	29	10	
渡名喜島	渡名喜	1	〃	3,098	745	107,317	104	0	104	89	15	生産、機能強化、漁村
阿嘉島	阿嘉	1	〃	1,840	381	54,291	138	0	138	18	120	生産、機能保全
渡嘉敷島	阿波連	1	渡嘉敷村	902	238	12,372	75	0	75	47	28	
久米島	仲里	4	沖縄県	4,543	1,436	113,976	129	0	129	129	0	流通、機能保全
〃	儀間	1	久米島町	764	291	25,000	51	0	51	36	15	機能保全、漁村
〃	鳥島	1	〃	1,083	279	22,620	28	0	28	28	0	漁村
〃	具志川	1	〃	154	20	1,450	6	0	6	6	0	
南大東島	南大東	4	沖縄県	1,087	515	54,876	186	0	186	51	135	生産
北大東島	南大東	4	〃	0	0	0	166	0	166	31	135	生産
宮古島	荷川取	2	〃	1,831	834	23,480	221	0	221	59	162	生産、機能保全、漁村
〃	博愛	1	〃	1,432	271	13,470	26	0	26	26	0	
〃	狩俣	1	宮古島市	733	260	10,713	61	0	61	40	21	漁村
〃	真謝	1	〃	634	228	9,388	56	0	56	26	30	
〃	高野	1	〃	1,351	200	19,700	55	0	55	25	30	
〃	浦底	1	〃	864	130	12,227	18	0	18	18	0	
〃	保良	1	〃	578	130	7,755	17	0	17	17	0	
〃	棚根	1	〃	0	246	7,005	7	0	7	5	2	
〃	川満	1	〃	746	180	10,900	9	0	9	9	0	漁村
〃	久松	1	〃	1,124	761	55,345	69	0	69	69	0	漁村
〃	島尻	1	〃	1,622	303	10,294	30	0	30	14	16	漁村
大神島	島尻	1	〃	587	108	7,060	13	0	13	6	7	漁村
池間島	池間	4	沖縄県	1,354	1,118	109,198	80	0	80	75	5	生産、機能保全
伊良部島	佐良浜	2	〃	2,500	1,266	60,663	88	0	88	76	12	機能保全、機能強化
〃	佐和田	1	〃	959	169	7,979	14	0	14	14	0	
多良間島	前泊	1	多良間村	0	30	0	25	0	25	7	18	
〃	多良間	1	沖縄県	825	150	7,250	30	0	30	22	8	
石垣島	石垣	2	〃	3,871	1,807	198,653	251	0	251	230	21	機能保全
〃	登野城	1	石垣市	2,389	995	65,360	172	0	172	156	16	生産
〃	船越	1	〃	618	93	8,060	48	0	48	29	19	漁村
〃	伊野田	1	〃	843	135	8,780	25	0	25	16	9	漁村
西表島	西表	1	竹富町	663	180	15,022	45	0	45	24	21	
小浜島	細崎	1	〃	1,153	270	14,230	31	0	31	14	17	機能保全
波照間島	波照間	4	沖縄県	1,698	562	56,981	39	0	39	23	16	機能強化
与那国島	久部良	4	〃	2,163	1,306	92,336	41	0	41	41	0	機能保全
離島計(A)				53,920	18,688	1,412,707	2,854	0	2,854	1,884	970	
県計(B)				108,837	37,968	2,878,661	5,963	0	5,963	4,271	1,692	
構成比(A/B×100)				49.5	49.2	49.1	47.9	0.0	47.9	44.1	57.3	

資料：農林水産部 漁港漁場課

注) 1. 種別は次のとおりである。(合計88港)

「1」・・・第1種漁港：その利用の範囲が地元の漁業を主とするもの(漁港数73港)

「2」・・・第2種漁港：その利用の範囲が第1種漁港より広く、第3種に属しないもの(漁港数7港)

「3」・・・第3種漁港：その利用の範囲が全国的なもの(漁港数1港)

「4」・・・第4種漁港：離島、その他辺地にあつて漁場の開発又は漁船の避難上特に必要なもの(漁港数7港)

2. 事業名欄記載の「流通」とは水産流通基盤整備事業、「生産」とは水産生産基盤整備事業、「機能保全」とは水産物供給基盤機能保全事業、「機能強化」とは漁港施設機能強化事業、「漁村」とは漁村再生交付金事業のことである。

(4) 根拠地(市町村)別の動力漁船勢力

平成27年12月14日現在

市町村名	(総数) 隻数	5 t 未満 (小計) 隻数	5 t 以 上								
			(小計) 隻数	5～ 9.99 t 隻数	10～ 14.99 t 隻数	15～ 19.99 t 隻数	20～ 29.99 t 隻数	30～ 49.99 t 隻数	50～ 99.99 t 隻数	100～ 199.99 t 隻数	200 t 以 上 隻数
伊平屋村	63	55	8	6	1	1					
伊是名村	59	59	0								
伊江村	89	66	23	18	2	3					
北部圏域計	211	180	31	24	3	4	0	0	0	0	0
粟国村	28	27	1		1						
渡名喜村	84	84	0								
座間味村	80	76	4	3	1						
渡嘉敷村	71	69	2	2							
久米島町	238	216	22	19	2	1					
北大東村	21	21	0								
南大東村	27	26	1	1							
中南部圏域計	549	519	30	25	4	1	0	0	0	0	0
宮古島市	497	471	26	19	4	3					
多良間村	32	29	3	1	1	1					
宮古圏域計	529	500	29	20	5	4	0	0	0	0	0
石垣市	417	383	34	24	6	4					
竹富町	105	103	2	2							
与那国町	43	39	4	4							
八重山圏域計	565	525	40	30	6	4	0	0	0	0	0
離島計(A)	1,854	1,724	130	99	18	13	0	0	0	0	0
県計(B)	5,086	4,489	597	374	120	99	0	0	1	1	2
構成比 (A)/(B)*100	36.45	38.40	21.78	26.47	15.00	13.13	0	0	0	0	0

資料：農林水産部 水産課

(5) 離島市町村別漁獲量の推移

単位：t、%

年度 市町村名	H16年	H17年	H18年	H19年	H20年	H21年	H22年	H23年	H24年	H25年
伊平屋村	14	11	11	20	25	45	20	38	26	11
伊是名村	127	112	75	51	47	52	50	46	42	39
伊江村	617	601	492	558	520	388	352	490	495	406
北部圏域計	758	724	578	629	592	485	422	574	563	456
栗国村	117	93	83	81	73	37	20	27	19	13
渡名喜村	362	249	244	226	250	230	211	216	154	159
座間味村	162	67	50	43	32	35	41	44	45	44
渡嘉敷村	41	37	44	42	57	48	52	44	45	42
久米島町	372	312	362	388	606	464	555	382	575	596
北大東村	27	33	31	29	27	25	26	26	33	16
南大東村	91	46	71	117	92	96	99	94	92	81
中南部圏域計	1,172	837	885	926	1,137	935	1,004	833	963	951
宮古島市	1,872	1,911	1,710	1,641	1,616	1,567	1,200	1,051	863	902
多良間村	29	24	38	48	43	32	52	15	15	6
宮古圏域計	1,901	1,935	1,748	1,689	1,659	1,599	1,252	1,066	878	908
石垣市	1,226	1,284	1,112	1,124	907	850	873	951	936	959
竹富町	82	70	65	72	69	70	66	59	53	38
与那国町	105	116	107	101	130	107	171	171	148	108
八重山圏域計	1,413	1,470	1,284	1,297	1,106	1,027	1,110	1,181	1,137	1,105
離島計(A)	5,244	4,966	4,495	4,541	4,494	4,046	3,788	3,654	3,541	3,420
県計(B)	18,355	18,457	18,650	16,749	16,902	15,314	14,812	14,838	15,295	15,294
構成比 (A)/(B)*100	28.6	26.9	24.1	27.1	26.6	26.4	25.6	24.6	23.2	22.4

資料：沖縄総合事務局 農林水産部「第43次沖縄農林水産統計年報」平成25年～平成26年

注) 合計と内訳の割合が一致しないのは四捨五入によるものである。

(6) 離島市町村別魚種別漁獲量

平成25年1月～12月 単位：t, %

市町村名	計	魚類	その他の 水産動物類	海産ほ乳類 (いるか)	貝類	海藻類
伊平屋村	11	8	3	-	0	-
伊是名村	39	28	5	-	6	0
伊江村	406	146	255	-	5	-
北部圏域計	456	182	263	0	11	0
栗国村	13	11	2	-	-	-
渡名喜村	159	124	9	-	26	-
座間味村	44	32	9	-	3	-
渡嘉敷村	42	39	3	-	0	-
久米島町	596	389	30	-	2	175
北大東村	16	16	-	-	-	-
南大東村	81	75	6	-	-	-
中南部圏域計	951	686	59	-	31	175
宮古島市	902	856	37	-	9	-
多良間村	6	5	-	-	0	-
宮古圏域計	908	861	37	-	9	-
石垣市	959	858	26	-	40	35
竹富町	38	32	6	-	0	-
与那国町	108	108	-	-	-	-
八重山圏域計	1,105	998	32	-	40	35
離島計 (A)	3,420	2,727	391	-	91	210
県計 (B)	15,294	12,349	2,369	21	195	311
構成比 (A)/(B)×100	22.4	22.1	16.5	0.0	46.7	67.5

資料：沖縄総合事務局 農林水産部「第43次沖縄農林水産統計年報」平成25年～平成26年

注) 合計と内訳の割合が一致しないのは四捨五入によるものである。

統計表中に使った符号は次のとおりである。

「-」…事実のないもの

「0」…単位に満たないもの

(7) 離島市町村別海面養殖業の現況

平成25年1月1日～12月31日

市町村名	経営体数 (経営体) 2013年	収穫量 (t)	生産額 (100万円)	左の内もづく		
				経営体数 (経営体)	収穫量 (t)	生産額 (100万円)
伊平屋村	32	666	X	X	645	X
伊是名村	46	884	X	X	869	X
伊江村	4	66	X	X	X	X
北部圏域計	82	1,616	X	X	X	X
栗国村	-	-	-	-	-	-
渡名喜村	6	X	X	-	-	-
座間味村	8	X	X	X	-	-
渡嘉敷村	2	X	X	X	X	X
久米島町	27	1,563	X	X	1,103	X
北大東村	-	-	-	-	-	-
南大東村	-	-	-	-	-	-
中南部圏域計	43	X	X	X	X	X
宮古島市	74	1,416	X	X	1,327	X
多良間村	-	-	-	-	-	-
宮古圏域計	74	1,416	X	X	1,327	X
石垣市	34	739	X	X	563	X
竹富町	7	44	X	X	X	X
与那国町	1	X	X	-	-	-
八重山圏域計	42	X	X	X	X	X
離島計(A)	241	X	X	X	X	X
県計(B)	776	16,934	6,953	X	15,336	2,116
構成比						
(A)/(B)×100	31.1	X	X	X	X	X

資料：沖縄総合事務局農林水産部「第43次沖縄農林水産統計年報 平成25年～平成26年」

市町村別の生産額は公表されていない。

もづく養殖の経営体数については、「その他の海藻類養殖」に含まれるが、統計上もづく養殖と海ぶどう養殖経営体数が混在しているため、もづく養殖のみの統計データは抽出できない。

「-」…事実のないもの。

「○」…単位に満たないもの。

「X」…秘密保護上統計数値を公表しないもの。但し、その数値は総数に含まれる。

7 商 工

(1) 離島市町村別産業別事業所数

平成26年7月1日現在

市町村名	全産業事業所数	農林漁業	鉱業 採石業 砂利採取業	建設業	製造業	電気・ガス・熱供給・水道業	情報通信業	運輸業 郵便業	卸売業 小売業	金融業 保険業	不動産業 物品賃貸業	学術研究 専門・技術サービス業	宿泊業 飲食サービス業	生活関連サービス業 娯楽業	教育 学習支援業	医療 福祉	複合サービス事業	サービス業 (他に分類されないもの)
伊平屋村	78	2	—	9	16	—	—	3	18	—	1	—	14	5	—	—	3	7
伊是名村	102	7	—	16	6	—	—	4	24	—	1	—	23	10	1	3	4	3
伊江村	301	5	1	29	20	—	1	7	78	1	18	5	71	30	6	7	4	18
渡嘉敷村	84	—	—	5	3	1	—	2	9	—	4	1	36	15	2	2	1	3
座間味村	151	1	—	4	2	—	—	2	19	—	4	1	68	40	1	5	2	2
粟国村	48	—	—	3	10	1	—	4	8	—	1	—	12	3	—	4	2	—
渡名喜村	17	—	—	—	2	1	—	1	6	—	—	—	5	—	—	1	1	—
南大東村	77	7	—	7	7	1	—	2	14	—	—	1	21	6	1	1	3	6
北大東村	28	—	—	2	2	1	—	3	7	—	—	—	6	1	—	1	3	2
久米島町	565	17	—	23	124	1	1	14	129	3	52	8	87	42	8	25	6	25
宮古島市	2,877	103	1	248	181	2	14	84	699	25	135	96	542	289	96	195	19	148
多良間村	66	2	—	8	5	1	—	4	18	—	2	1	14	5	—	1	3	2
石垣市	3,070	50	4	194	201	2	19	77	783	28	213	114	698	291	80	163	11	142
竹富町	438	9	—	11	26	1	—	38	63	—	22	9	164	65	6	6	9	9
与那国町	213	3	—	11	60	1	—	9	40	—	7	1	46	12	7	6	4	6
離島計(A)	8,115	206	6	570	665	13	35	254	1,915	57	460	237	1,807	814	208	420	75	373
県計(B)	65,164	440	24	4,290	3,148	38	667	1,348	16,150	857	5,598	2,568	11,919	6,104	2,854	4,831	364	3,964
構成比(A)/(B)×100	12.5%	46.8%	25.0%	13.3%	21.1%	34.2%	5.2%	18.8%	11.9%	6.7%	8.2%	9.2%	15.2%	13.3%	7.3%	8.7%	20.6%	9.4%

注：「—」・・・数字が得られないもの

注：事業所数は民営事業所の数

資料：総務省統計局「平成26年経済センサス基礎調査 第3201表 産業（中分類）、経営組織（2区分）別全事業所数—都道府県、市区町村」

(2) 離島市町村別商業の現況

	卸 売 業 ・ 小 売 業																			
	事 業 所 数																事業所数合計	従業者数 (人)	a) 年間商品販売額 (百万円)	a) 小売業の売場面積計 (㎡)
	卸 売 業								小 売 業											
	各種商品卸売業	繊維・衣類等卸売業	飲食料品卸売業	建築材料等卸売業・金属材料等卸売業	機械器具卸売業	その他の卸売業	卸売業 内格付不能	卸売業計	各種商品小売業	織物・衣服・身の回り品小売業	飲食料品小売業	機械器具小売業	その他の小売業	無店舗小売業	小売業 内格付不能	小売業計				
伊平屋村	-	-	-	-	-	-	1	1	-	-	14	1	3	-	1	19	20	64	580	1,006
伊是名村	-	-	1	-	-	2	1	4	-	-	16	2	4	-	1	23	27	62	447	599
伊江村	-	-	5	-	-	1	2	8	-	1	45	5	21	-	-	72	80	228	1,883	2,878
渡嘉敷村	-	-	2	-	-	-	-	2	1	-	5	-	2	1	-	9	11	47	313	213
座間味村	-	-	1	-	-	-	1	2	-	-	10	-	6	-	-	16	18	34	266	993
栗国村	-	-	1	-	-	1	-	2	-	-	4	-	3	-	2	9	11	20	129	146
渡名喜村	-	-	-	-	-	-	-	-	-	-	4	-	1	-	-	5	5	14	64	92
南大東村	-	-	1	-	-	-	-	1	-	-	5	-	4	-	-	9	10	48	733	816
北大東村	-	-	-	-	-	-	-	-	-	-	3	-	5	-	1	9	9	34	454	464
久米島町	-	1	9	2	-	1	-	13	-	9	75	8	37	-	2	131	144	504	3,002	5,170
宮古島市	-	-	40	25	20	21	6	112	2	94	235	76	173	9	5	594	706	3,363	52,644	45,188
多良間村	-	-	5	-	-	-	-	5	-	-	10	3	1	-	-	14	19	45	366	775
石垣市	-	2	57	25	15	19	4	122	-	101	247	68	213	10	9	648	770	3,992	49,228	44,735
竹富町	-	-	-	-	-	1	-	1	-	9	27	-	21	-	-	57	58	203	1,542	1,904
与那国町	-	1	7	1	-	-	-	9	-	2	15	1	13	-	1	32	41	104	632	731
離島計(A)	0	4	129	53	35	46	15	282	3	216	715	164	507	20	22	1,647	1,929	8,762	112,283	105,710
県計(B)	12	110	956	580	652	663	56	3,029	24	1,841	4,532	1,496	4,872	216	125	13,106	16,135	111,392	2,002,345	1,221,139
構成比(A)/(B)×100	0	3.6	13.5	9.1	5.4	6.9	26.8	9.3	12.5	11.7	15.8	11	10.4	9.3	17.6	12.6	12	7.9	5.6	8.7

資料：企画部 統計課「平成24年経済センサス活動調査 第10表 産業（中分類）別民間事業所数及び1事業所当たり従業者数—都道府県、市区町村」

注：a)の数値は、「平成24年経済センサス活動調査 卸売業・小売業に関する集計 産業編（市区町村表）」

(3) 離島市町村別製糖工場及び産糖実績(分蜜糖)

平成27年11月末現在

区分 島名	工 場				産 糖 実 績						産糖量の
	工 場 名	所 在 地	設 立 年 月	能 力	平成25年 ~ 平成26年 期			平成26年 ~ 平成27年 期			対前年比
			昭 和 年 月	t/日	原 料 処 理 量 t	歩 留 %	産 糖 量 B t	原 料 処 理 量 t	歩 留 %	産 糖 量 B t	B/A×100 %
伊是名島	J Aおきなわ伊是名支店製糖工場	伊是名村	55. 6	300	14, 635	12. 11	1, 772	15, 285	10. 08	1, 541	86. 9
北 部 圏 域 計				300	14, 635	12. 11	1, 772	15, 285	10. 08	1, 541	86. 9
久米島	久米島製糖株式会社	久米島町	35. 12	800	41, 667	12. 14	5, 058	46, 276	11. 52	5, 330	105. 4
北大東島	北大東製糖株式会社	北大東村	33. 9	360	12, 784	12. 10	1, 547	10, 784	11. 35	1, 223	79. 1
南大東島	大東糖業株式会社	南大東村	25. 9	850	44, 392	11. 86	5, 264	42, 238	10. 88	4, 597	87. 3
中南部圏域計				2, 010	98, 843	12. 01	11, 869	99, 298	11. 23	11, 151	94. 0
宮古島	宮古製糖株式会社城辺工場	宮古島市	34. 9	1, 800	108, 729	11. 64	12, 661	106, 228	12. 46	13, 232	104. 5
〃	沖縄製糖株式会社	〃	27. 9	1, 900	135, 822	11. 65	15, 819	133, 256	12. 24	16, 317	103. 1
伊良部島	宮古製糖株式会社伊良部工場	〃	37. 4	490	60, 648	11. 77	7, 135	61, 784	12. 42	7, 676	107. 6
宮古圏域計				4, 190	305, 199	11. 67	35, 615	301, 268	12. 36	37, 225	104. 5
石垣島	石垣島製糖株式会社	石垣市	36. 9	1, 000	71, 482	12. 21	8, 725	80, 163	11. 71	9, 390	107. 6
八重山圏域計				1, 000	71, 482	12. 21	8, 725	80, 163	11. 71	9, 390	107. 6
離 島 計	8 工 場			7, 500	490, 159	11. 83	57, 981	496, 014	11. 96	59, 306	102. 3
県 計	10 工 場			11, 700	631, 077	11. 81	74, 549	634, 280	11. 99	76, 037	102. 0

資料：農林水産部 糖業農産課

注) 合計と内訳の割合等が一致しないのは四捨五入によるものである。

(4) 離島市町村別製糖工場及び産糖実績 (含蜜糖)

平成27年11月末現在

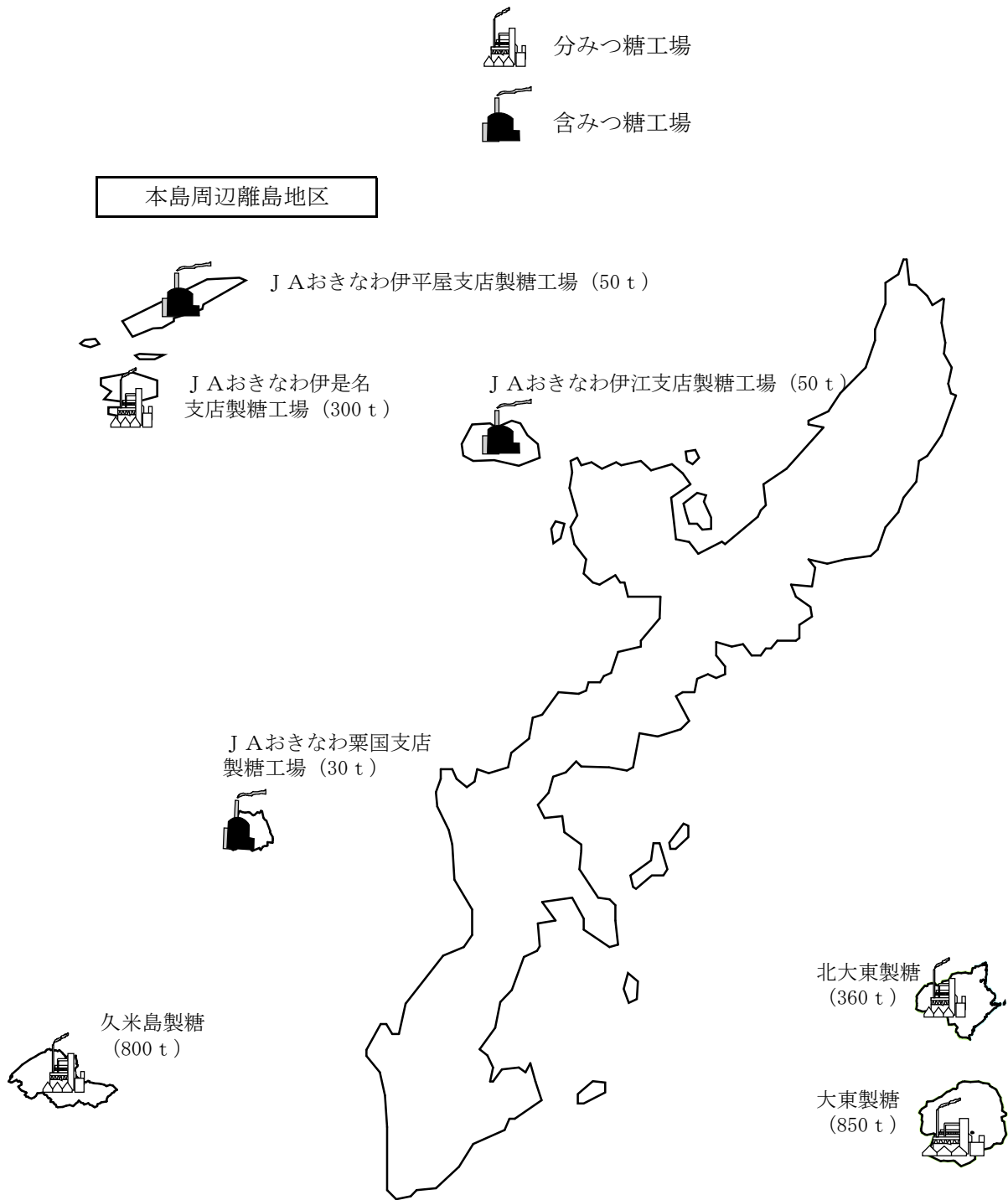
区分 島名	工 場				産 糖 実 績						産糖量の 対前年比 B/A×100 %
	工 場 名	所 在 地	設立年月 〔S:昭和〕 〔H:平成〕	能 力 t/日	平成25年～平成26年期			平成26年～平成27年期			
					原料処理量 t	歩 留 %	産糖量 B t	原料処理量 t	歩 留 %	産糖量 B t	
伊平屋島	J Aおきなわ伊平屋支店製糖工場	伊平屋村	S39. 5	50	1,985	12.68	252	3,441	13.54	466	185.1
伊 江 島	J Aおきなわ伊江支店製糖工場	伊 江 村	H23.12	50	3,216	13.35	429	4,202	12.68	533	124.1
栗 国 島	J Aおきなわ栗国支店製糖工場	栗 国 村	S45.12	30	1,383	14.80	205	1,518	14.44	219	107.1
本島周辺計 (北部・中南部)				130	6,584	13.45	886	9,161	13.30	1,218	137.5
多良間島	宮古製糖株式会社多良間工場	多良間村	S39. 8	250	21,221	13.15	2,790	20,939	13.79	2,888	103.5
宮古圏域計				250	21,221	13.15	2,790	20,939	13.79	2,888	103.5
西表島	西表糖業株式会社	竹 富 町	S35. 9	100	7,353	14.52	1,068	9,635	12.14	1,170	109.6
小 浜 島	J Aおきなわ八重山地区 営農振興センター小浜製糖工場	〃	H24. 3	50	2,446	14.16	346	3,217	13.76	443	127.8
波照間島	波照間製糖株式会社	〃	S36.12	130	10,416	15.13	1,575	7,311	13.43	982	62.3
与那国島	J Aおきなわ与那国支店製糖工場	与那国町	S50. 5	100	3,697	12.58	465	3,960	10.75	426	91.5
八重山圏域計				380	23,912	14.45	3,455	24,123	12.52	3,020	87.4
離 島 計	8 工 場			760	51,717	13.79	7,130	54,224	13.14	7,126	99.9
県 計	8 工 場			760	51,717	13.79	7,130	54,224	13.14	7,126	99.9

資料：農林水産部 糖業農産課

注) 合計と内訳の割合等が一致しないのは四捨五入によるものである。

(5) 製糖工場の分布図 ※()の数値は公称能力

(平成27年11月末現在)

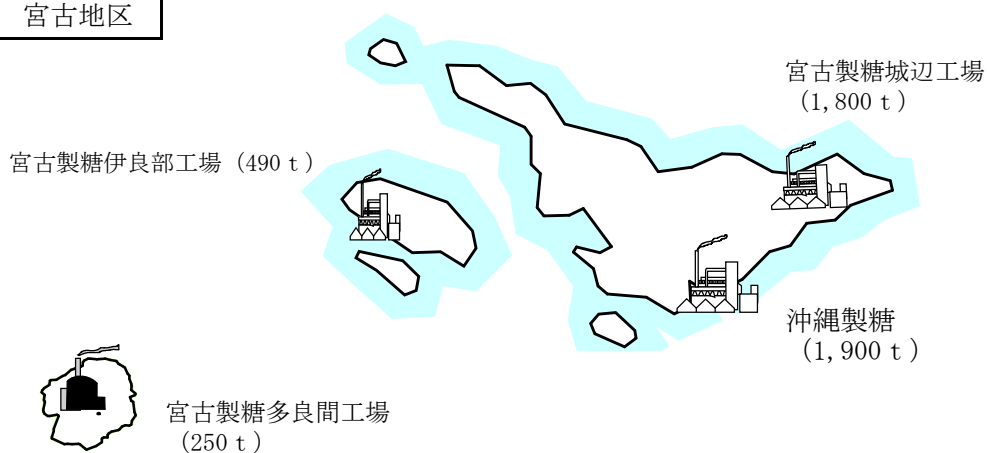


資料：農林水産部 糖業農産課

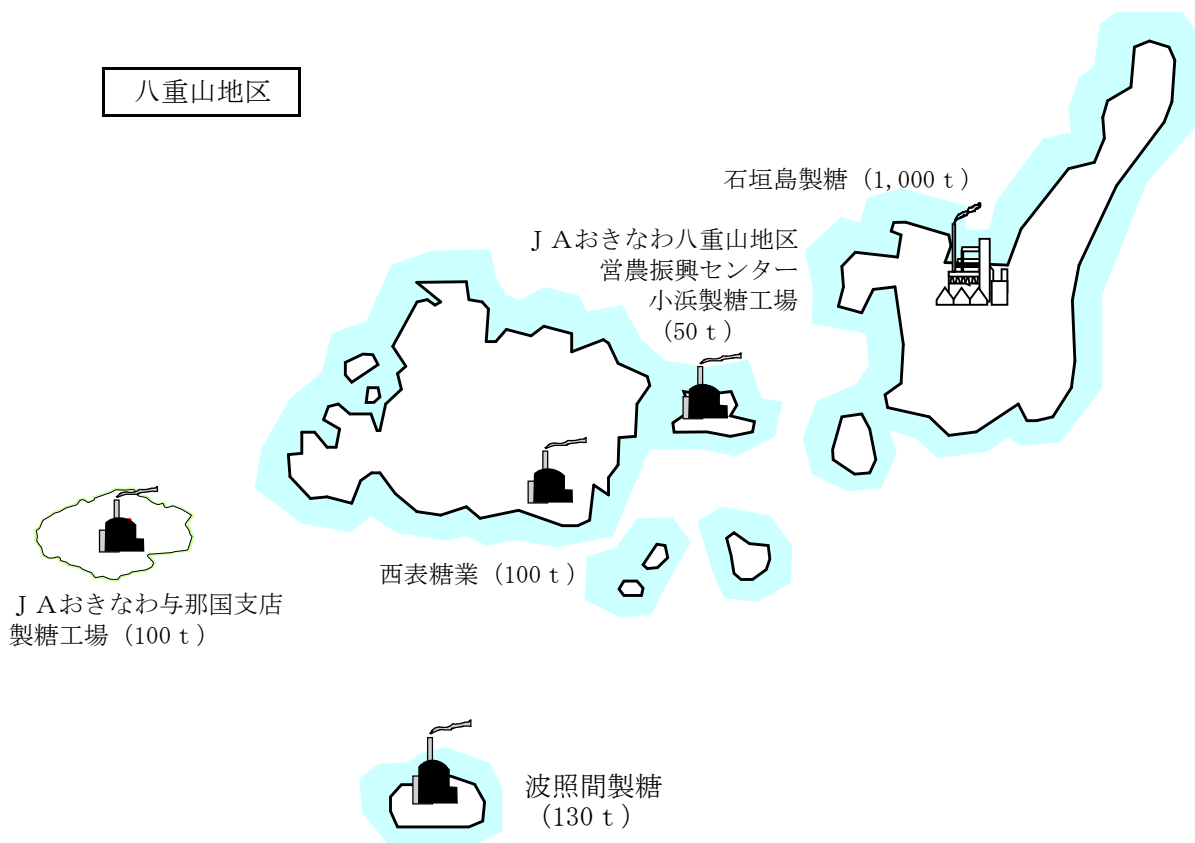
(5) 製糖工場の分布図 (つづき)

(平成27年11月末現在)

宮古地区



八重山地区



資料：農林水産部 糖業農産課

(6) 島別工芸施設の現況

平成26年3月31日現在

島名	市町村名	施設名称	所在地	用地面積 (㎡)	建物面積 (㎡)	施設内容	利用 従事者 等の数	年間 見学者 等数	管理運営主体
久米島	久米島町	久米島紬株式会社	久米島町字大田501	1,979.0	429.0	作業場、染色場	4	80	久米島紬株式会社
	〃	久米島紬の里 ユイマール館	久米島町字真謝1878-1	3,320.8	594.4	管理室、染色場、作業場、泥染洗場	104	4,598	久米島紬事業協同組合
	〃	久米島紬 展示資料館	久米島町字真謝1878-1		390.1	展示室、事務室	4		〃
	〃	久米島伝統工芸体験施設	久米島町字真謝1878-1		660.0	染色場、作業場			〃
	〃	比嘉ユイマール館	久米島町字比嘉97-8	564.0	153.5	共同作業場			〃
	〃	久米島紬共同染色場	久米島町字比嘉97-8			ボイラー室、乾燥室、染色場			〃
	〃	宇江城ユイマール	久米島町字比屋定66	1,789.0	282.7	作業場			〃
宮古島	宮古島市	宮古島伝統工芸品 研究センター	宮古島市上野字 野原1190-188	1,037.0	528.9	展示室、染色室、緋締め室	58	690	宮古織物事業協同組合
	〃	みやこ焼	宮古島市平良字西里1292-5	452.0	330.3	窯業施設	3	700	個人
	〃	金城陶芸	宮古島市下地字川満803-1	1,184.0	106.3	店舗、作業所、ガス窯	2	500	〃
	〃	太陽が窯	宮古島市上野字新里1214	2,826.0	181.5	工房（陶芸教室）	2	800	〃
	〃	宮古体験工芸村	宮古島市平良字 東仲宗根添1166-286	1,155.5	1,155.5	万華鏡、郷土料理、貝細工、陶芸、 チガヤ、木細工、藍染め、体験乗馬	8	36,800	宮古島市
	〃	シーサーモノガタリ	宮古島市平良字松原1135-6	495.0	99.0	窯業施設	4	1,500	個人
石垣島	石垣市	石垣市織物事業協同組合	石垣市登野城783-2	1,351.0	556.8		73	345	石垣市織物事業協同組合
	〃	むら工芸	石垣市新川56	3,300.0	900.0	工房、売店	2	100	石垣市挽物組合
	〃	株式会社 あざみ屋	石垣市登野城909	4,402.0	1,643.5	売店、資料展示室	43	50,000	自社
	〃	有限会社みね屋	石垣市新川1129-2	8,262.0	1,276.0	売店、工房、染織場、事務所	66	16,000	会社
	〃	八重山花織	石垣市新川1129-2						
	〃	新垣織物工房	石垣市登野城1259-7		66.0	染織工房	5	50	個人工房
	〃	大浜工房	石垣市石垣463-3	1,800.0	819.9	就労移行支援就労継続B型	25	62	社会福祉法人わしの里
	〃	川平焼 凜火	石垣市川平1216-57	1,296.0	300.0	陶器製造工場	4	3,000	個人
	〃	新川焼	石垣市新川2444-9	396.0	165.0	焼物展示即売場	2	2,500	〃
	〃	米子焼工房	石垣市椋海447	1,510.0	2,324.0	作業所、店舗、倉庫、寮	18	18,300	会社
	〃	さんびん工房	石垣市登野城2258-10		49.5	制作工房	3		個人
	〃	石垣島焼アンパル陶房	石垣市新川1134	64.0	38.0	直売所、工房	2	300	〃
	〃	太朗窯	石垣市字平久保587-5	800.0	30.0	店舗、作業所、住居	2	0	〃
	〃	石垣島南島焼	石垣市川平1218-263	1,200.0	198.0	作業所、粘土作り小屋、窯場、絵付所	3	300	〃
	〃	木ノ葉窯	石垣市新川2300	40.0	30.0	焼物作業場、卸売、見学	1	15	〃
	〃	貴クラフ陶	石垣市伊原間155-34	98.3	0.0	作業場、展示即売所	1	400	〃
	〃	やまげれ陶房	石垣市川平1216-252	660.0	40.0	自宅内作業所、窯場	1	120	〃
	〃	からん工房	石垣市川平1175	991.0	99.0	接客室、染作業場、織作業場	6	50	〃
	〃	よりあい織物工房	石垣市新平得1662-344	985.0	181.0	ミンサー織物工房	5	10	〃
	〃	池城織物工場	石垣市大川403						
	〃	れんがら屋	石垣市伊原間372	429.0	45.0	作業場	1	10	個人
	〃	トマイ木工所	石垣市石垣677-1						
	〃	マルタ工芸	石垣市平得80-2	305.0	105.0	木工展示販売場	1	0	個人
	〃	石垣焼窯元	石垣市名蔵1356-71	1,652.0	495.0	工房、売店、教室	5	100,000	会社
	〃	イルカクラフト	石垣市字真栄里97-4-501						
	〃	高林奈央	石垣市大浜94	50.0	25.0	自宅兼作業場	1	20	個人
	〃	陶工房ラピスラズリ	石垣市椋海337-260						
	〃	海廊窯	石垣市川平1-18-85						
	〃	於茂登窯	石垣市真栄里1111-36	400.0	160.0	工房兼住宅	1	50	個人
	〃	かえる屋	石垣市大川15-1 1階	66.1	20.0	自宅兼作業場兼展示即売所	1		〃
	〃	工房 谷池	石垣市椋海534	450.0	24.0	陶器制作、工房販売	1	100	〃
	〃	工房noriri	石垣市登野城207	20.0	6.0	工房のみ	1		〃
	〃	シーサーの森・とうげん	石垣市登野城121-2						
〃	陶芸 魚工房	石垣市川平1218-110							
〃	陶工房天竺	石垣市新川1583-314	71.3	61.7	展示場、作業場、窯場	1	180	個人	
〃	ふうがまちいなぶつか	石垣市椋海148	200.0	60.0	工房	2	100	〃	
〃	やきもの工房福耳	石垣市名蔵985-9	165.3	18.0	作業所と展示スペース	1	30	〃	
〃	糸洲三線屋	石垣市石垣501-1		89.0	店舗、三味線稽古場、加工所	2	250	〃	
〃	普天間三味線店	石垣市大浜497-47	456.0	16.0	作業場	1	10	〃	
竹富島	竹富町	竹富民芸館	竹富町字竹富381-4	—	—	共同作業施設	—	—	竹富町織物事業協同組合
小浜島	〃	小浜染織センター	竹富町字小浜1798	—	—	共同作業施設	—	—	〃
西表島	〃	まんだら工房	竹富町字南風見仲36-32	—	—	共同作業施設	—	—	〃
〃	〃	西表市仕事センター	竹富町字上原870-277	—	—	共同作業施設	—	—	〃
与那国島	与那国町	与那国町伝統工芸館	与那国町字与那国175	488.4	330.0	展示室、染色室、検査室、事務室	48	844	与那国町伝統工芸共同織物組合

資料：企画部 地域・離島課（市町村報告による）

(7) 島別工芸品生産の現況

工 芸 品 名		久 米 島 紬			織物類			八重山上布・ミンサー		
島 名	市町村名	従事者数 (人)		生産高 (百万円)	従事者数 (人)		生産高 (百万円)	従事者数 (人)		生産高 (百万円)
		総数	うち専業		総数	うち専業		総数	うち専業	
久米島	久米島町	112	112	56.3						
宮古島	宮古島市				58	58	41.0			
石垣島	石垣市							132	83	560.0
与那国島	与那国町									
離 島 計		112	112	56.3	58	58	41	132	83	560.0

工 芸 品 名		三 線・挽 物 類			八重山花織・織物類			木 工		
島 名	市町村名	従事者数 (人)		生産高 (百万円)	従事者数 (人)		生産高 (百万円)	従事者数 (人)		生産高 (百万円)
		総数	うち専業		総数	うち専業		総数	うち専業	
久米島	久米島町									
宮古島	宮古島市									
石垣島	石垣市	4	4	11.0	66	30	160.0			
与那国島	与那国町									
離 島 計		4	4	11.0	66	30	160.0			

工 芸 品 名		与那国織(花織・ドゥタティ)			陶 器 類			島 別 計		
島 名	市町村名	従事者数 (人)		生産高 (百万円)	従事者数 (人)		生産高 (百万円)	従事者数 (人)		生産高 (百万円)
		総数	うち専業		総数	うち専業		総数	うち専業	
久米島	久米島町				2	2	2.5	114	114	58.8
宮古島	宮古島市				11	11	21.0	69	69	62.0
石垣島	石垣市				76	68	335.0	278	185	1,066.0
与那国島	与那国町	48	48	34.1				48	48	34.1
離 島 計		48	48	34.1	89	81	358.5	509	416	1,220.9

資料：企画部 地域・離島課（市町村報告による）

注）1．従事者数は平成26年3月31日現在、生産額は平成25年4月～平成26年3月までの1年間の合計とする。

(8) 離島市町村別商工会、商工会議所の現況

平成27年12月10日現在

市町村名	団体名称	所在地	会長・会頭名	会員数	電話	F A X
伊平屋村	伊平屋村商工会	〒905-0703 伊平屋村字我喜屋217-27	伊禮 征男	69	0980-46-2912	0980-46-2964
伊是名村	伊是名村商工会	〒905-0602 伊是名村字諸見565-4	東江 源也	83	0980-45-2475	0980-45-2306
伊江村	伊江村商工会	〒905-0503 伊江村字川平519-3	知念 政宏	191	0980-49-2742	0980-49-5756
渡嘉敷村	渡嘉敷村商工会	〒901-3501 渡嘉敷村字渡嘉敷346	新垣 徹	81	098-987-2430	098-987-2798
座間味村	座間味村商工会	〒901-3402 座間味村字座間味94 2F	宮平 安弘	115	098-896-4321	098-987-2340
久米島町	久米島商工会	〒901-3121 久米島町字嘉手苺658-1	嘉手苺 一	493	098-985-2630	098-985-2740
南大東村	南大東村商工会	〒901-3806 南大東村字池之沢347-5	垣花 恵忠	84	09802-2-2184	09802-2-2194
宮古島市	宮古島商工会議所	〒906-0012 宮古島市平良字西里240-2 琉球銀行宮古支店ビル3階	下地 義治	1,410	0980-72-2779	0980-73-1543
宮古島市	宮古島市 伊良部商工会	〒906-0506 宮古島市伊良部字長浜1296	大浦 貞治	184	0980-78-6202	0980-78-5060
石垣市	石垣市商工会	〒907-0013 石垣市浜崎町1-1-4	我喜屋 隆	1,703	0980-82-2672	0980-83-4369
竹富町	竹富町商工会	〒907-0012 石垣市美崎町1-5	上勢頭 保	349	0980-82-5616	0980-83-3287
与那国町	与那国町商工会	〒907-1801 与那国町字与那国59-3	崎原 孫吉	145	0980-87-2944	0980-87-2160

資料：商工労働部 中小企業支援課

- 注) 1. 粟国村、渡名喜村、北大東村には商工会は設立されていない。
 2. 会員数については、平成27年3月31日現在の状況である。
 3. 宮古島商工会議所の地区は、宮古島市の区域（平成17年9月30日現在の伊良部町の区域を除く。）及び多良間村の区域である。

(9) 島別給油所施設の現況

平成27年10月1日現在

	市 町 村	島 名	販売業者名	給油所名	誕生年月日
北 部 圏 域	伊平屋村	伊平屋島	有限会社伊平屋給油所	伊平屋 給油所	H6. 6. 22
		〃	伊平屋村漁業協同組合	伊平屋漁協給油所	H7. 2. 8
		野甫島	—	—	—
	伊是名村	伊是名島	株式会社JAおきなわSS	JA伊是名SS	H23. 7. 27
	伊江村	伊江島	有限会社金城産業	伊江島 給油所	H4. 10. 7
〃		株式会社大口開発	ポートサイド給油所	H6. 4. 21	
〃		株式会社JAおきなわSS	JAいえSS	H23. 7. 27	
本部町	水納島	—	—	—	
中 南 部 圏 域	うるま市	津堅島	—	—	—
	南城市	久高島	—	—	—
	粟国村	粟国島	新城 康弘	粟国給油所	H9. 11. 28
		〃	山内 宏	粟国石油販売所	H17. 4. 1
	渡名喜村	渡名喜島	桃原 健正	渡名喜石油販売所	H6. 6. 22
	座間味村	座間味島	有限会社座間味石油商会	座間味 給油所	H2. 6. 7
		阿嘉島	有限会社座間味石油商会	阿嘉 給油所	H2. 10. 16
		慶留間島	—	—	—
	渡嘉敷村	渡嘉敷島	有限会社渡嘉敷石油	渡嘉敷 給油所	H3. 8. 1
		前島	—	—	—
	久米島町	久米島	有限会社具志川石油商会	具志川 給油所	S63. 10. 3
		〃	有限会社仲里石油商会	久米 給油所	H10. 8. 1
		奥武島	—	—	—
オーハ島		—	—	—	
北大東村	北大東島	有限会社 北大東石油商会	北大東石油商会	H15. 9. 1	
南大東村	南大東島	株式会社JAおきなわSS	南大東SS	H23. 6. 1	
宮 古 圏 域	宮古島市	宮古島	株式会社福里給油所	福里 給油所	S57. 1. 25
		〃	合名会社宮古給油所	宮古第二 給油所	S57. 1. 25
		〃	合名会社宮古給油所	中休 給油所	S52. 8. 26
		〃	合名会社宮古給油所	宮古第三 給油所	S57. 1. 25
		〃	合名会社宮古給油所	E3 宮古給油所	H26. 5. 16
		〃	有限会社恵和商会	宮古空港前 給油所	S63. 2. 23
		〃	株式会社砂川給油所	砂川給油所	H19. 7. 17
		〃	株式会社JAおきなわSS	ひららセルフSS	H23. 11. 1
		〃	株式会社JAおきなわSS	JA上野SS	H23. 11. 1
		〃	株式会社JAおきなわSS	JA下地SS	H23. 11. 1
		〃	株式会社JAおきなわSS	宮古セルフSS	H24. 11. 28
		〃	有限会社城辺給油所	城辺給油所	H17. 11. 30
		〃	株式会社大米建設	大米給油所	H19. 1. 23
		〃	あさひ有限会社	シーサー給油所宮古島店	H23. 2. 21
		〃	株式会社りゅうせき	宮古油槽所内給油所	H20. 7. 24
	池間島	仲間 章郎	池間石油販売所	H4. 10. 26	
	大神島	—	—	—	
	来間島	—	—	—	
	伊良部島	伊良部島	合名会社佐良浜石油販売所	佐良浜 給油所	S52. 11. 17
		〃	合名会社佐良浜石油販売所	仲地 給油所	S62. 6. 8
〃		合名会社佐良浜石油販売所	長浜 給油所	S62. 11. 27	
〃		有限会社豊見山石油	みなみ 給油所	H7. 8. 23	
下地島	仲宗根 政彦	伊良部 給油所	S60. 6. 26		
多良間村	多良間島	株式会社多良間興産	多良間 給油所	S52. 11. 17	
	水納島	—	—	—	

(9) 島別給油所施設の現況

平成27年10月1日現在

	市 町 村	島 名	販売業者名	給油所名	誕生年月日
八 重 山 圏 域	石 垣 市	石 垣 島	ミヤギ産業株式会社	空港前給油所	H13. 3. 5
		〃	八重山石油株式会社	真栄里 給油所	S63. 7. 11
		〃	株式会社石垣エスエスグループ	新栄町給油所	H3. 9. 3
		〃	株式会社石垣エスエスグループ	川平 給油所	H3. 9. 3
		〃	株式会社石垣エスエスグループ	伊原間給油所	H3. 9. 3
		〃	株式会社石垣エスエスグループ	日石白保給油所	H3. 9. 3
		〃	株式会社石垣エスエスグループ	平川給油所	H3. 9. 3
		〃	株式会社石垣エスエスグループ	仲道給油所	H3. 9. 3
		〃	株式会社石垣エスエスグループ	石垣 給油所	H3. 9. 3
		〃	株式会社石垣エスエスグループ	磯部 給油所	H3. 9. 3
		〃	株式会社石垣エスエスグループ	新小前SS	H20. 9. 17
		〃	株式会社石垣エスエスグループ	石垣空港SS	H25. 9. 8
		〃	株式会社石垣エスエスグループ	新川シードSS	H26. 11. 6
		〃	株式会社石垣エスエスグループ	真栄里BPSS	H26. 12. 3
	〃	株式会社りゅうせきエネルギー	登野城店	H14. 8. 1	
	〃	株式会社JAおきなわSS	大浜SS	H22. 9. 28	
	〃	あさひ有限会社	シーサー給油所	H19. 10. 10	
	竹 富 町	竹 富 島	株式会社ゆがふ	竹富石油販売所	H23. 2. 14
		西 表 島	有限会社玉盛商会	南風見給油所	H5. 4. 28
〃		西表港運株式会社	上原 給油所	H9. 12. 8	
〃		有限会社西部石油商会	上原 給油所	H12. 3. 27	
〃		有限会社西部石油商会	干立給油所	H12. 3. 27	
鳩 間 島		—	—	—	
由 布 島		—	—	—	
小 浜 島		有限会社きんじょう	小浜石油 給油所	H3. 11. 6	
黒 島		島仲 清志	黒島石油販売所	S62. 11. 20	
新 城 島 (上 地)		—	—	—	
新 城 島 (下 地)		—	—	—	
波 照 間 島		西石垣 周三	波照間石油販売所	H9. 3. 10	
外 離 島		—	—	—	
嘉 弥 真 島		—	—	—	
与 那 国 町	与 那 国 島	米浜石油株式会社	与那国給油所	H3. 3. 18	
	〃	株式会社与那国石油商会	祖納 給油所	H1. 11. 28	
	〃	株式会社与那国石油商会	久部良 給油所	H1. 11. 28	
総 計			66		

資料：沖縄総合事務局経済産業部

(10) 離島金融機関の現況

平成27年11月1日現在

島名	区分	金融機関名	窓口	ATM	住所	TEL・FAX	
北部圏域	伊平屋島	郵便局	伊平屋郵便局	○	○	〒905-0703 沖縄県島尻郡伊平屋村我喜屋257	TEL:0980-46-2101
	"	農協	J Aおきなわ 伊平屋支店	○	○	〒905-0703 沖縄県島尻郡伊平屋村字我喜屋257	TEL:0980-46-2143 FAX:0980-46-2958
	"	漁協	沖縄県信漁連 伊平屋代理店	○	×	〒905-0703 沖縄県島尻郡伊平屋村字我喜屋217-30	TEL:0980-46-2368 FAX:0980-46-2901
	野甫島	—	—	—	—	—	—
	伊是名島	郵便局	伊是名郵便局	○	○	〒905-0603 沖縄県島尻郡伊是名村仲田1166	TEL:0980-45-2015 FAX:0980-45-2508
	"	農協	J Aおきなわ 伊是名支店	○	○	〒905-0603 沖縄県島尻郡伊是名村字仲田1165	TEL:0980-45-2222 FAX:0980-45-2265
	"	漁協	沖縄県信漁連 伊是名代理店	○	×	〒905-0605 沖縄県島尻郡伊是名村字勢理客2809-3	TEL:0980-45-2018 FAX:0980-45-2506
	伊江島	郵便局	伊江郵便局	○	○	〒905-0503 沖縄県国頭郡伊江村川平196-2	TEL:0980-49-2322
	"	農協	J Aおきなわ 伊江支店	○	○	〒905-0503 沖縄県国頭郡伊江村字川平150-3	TEL:0980-49-2005 FAX:0980-49-2476
	"	漁協	沖縄県信漁連 伊江代理店	○	○	〒905-0503 沖縄県国頭郡伊江村字川平498	TEL:0980-49-2035 FAX:0980-49-3876
"	ATM	ファミリーマート 伊江	×	○	沖縄県国頭郡伊江村字川平426-7	—	
水納島	—	—	—	—	—	—	
北部圏域計			9	8			
中南部圏域	津堅島	簡郵便局	津堅簡易郵便局	○	×	〒904-2317 沖縄県うるま市勝連津堅1229	TEL:098-978-7085
	久高島	簡郵便局	久高簡易郵便局	○	×	〒901-1501 沖縄県南城市知念久高4	TEL:098-948-2236
	粟国島	郵便局	粟国郵便局	○	○	〒901-3702 沖縄県島尻郡粟国村東369-1	TEL:098-988-2004
	"	農協	J Aおきなわ 粟国支店	○	×	〒901-3702 沖縄県島尻郡粟国村字東463	TEL:098-988-2409 FAX:098-988-2338
	渡名喜島	郵便局	渡名喜郵便局	○	○	〒901-3601 沖縄県島尻郡渡名喜村1977	TEL:098-989-2004
	"	漁協	沖縄県信漁連 渡名喜代理店	○	×	〒901-3601 沖縄県島尻郡渡名喜村1997	TEL:098-989-2427 FAX:098-989-2427
	座間味島	郵便局	座間味郵便局	○	○	〒901-3402 沖縄県島尻郡座間味村座間味371-1	TEL:098-987-2221
	阿嘉島	郵便局	阿嘉郵便局	○	○	〒901-3311 沖縄県島尻郡座間味村阿嘉68	TEL:098-987-2101
	慶留間島	—	—	—	—	—	—
	渡嘉敷島	郵便局	渡嘉敷郵便局	○	○	〒901-3501 沖縄県島尻郡渡嘉敷村渡嘉敷209-3	TEL:098-987-2131
"	ATM	J Aおきなわ J Aショップとかしき	×	○	渡嘉敷村字渡嘉敷222	—	
前島	—	—	—	—	—	—	
久米島	店舗	琉球銀行 久米島支店	○	○	〒901-3124 沖縄県島尻郡久米島町字仲泊1048	TEL:098-985-2012	
"	郵便局	仲里郵便局	○	○	〒901-3107 沖縄県島尻郡久米島町謝名堂906-12	TEL:098-985-8010	
"	郵便局	久米島郵便局	○	○	〒901-3199 沖縄県島尻郡久米島町儀間171-3	TEL:098-985-2022 FAX:098-985-3097	
"	郵便局	大田郵便局	○	○	〒901-3124 沖縄県島尻郡久米島町仲泊580-1	TEL:098-985-2008	
"	農協	J Aおきなわ 久米島支店	○	○	〒901-3107 沖縄県島尻郡久米島町字謝名堂905-15	TEL:098-985-8102 FAX:098-985-8322	

(10) 離島金融機関の現況 (つづき)

平成27年11月1日現在

島名	区分	金融機関名	窓口	ATM	住所	TEL・FAX
中南部圏域	久米島	農協 J Aおきなわ 久米島具志川支店	○	○	〒901-3124 沖縄県島尻郡久米島町字仲泊552-5	TEL:098-985-2345 FAX:098-985-4363
	"	漁協 沖縄県信漁連 久米島代理店	○	×	〒901-3105 沖縄県島尻郡久米島町字根402	TEL:098-985-8216 FAX:098-985-7517
	"	出張所 琉球銀行 仲里出張所	×	○	沖縄県久米島町謝名堂981番地	—
	"	ATM イオン銀行提携 ココストア 久米島イーフビーチ前店	×	○	〒901-3107 久米島町謝名堂583-1	—
	"	ATM イオン銀行提携 ココストア 久米島仲泊店	×	○	〒901-3124 久米島町字仲泊615	—
	"	ATM J Aおきなわ 儀間取扱所	×	○	沖縄県久米島町儀間170	—
	奥武島	—	—	—	—	—
	オーハ島	—	—	—	—	—
	北大東島	郵便局 北大東郵便局	○	○	〒901-3903 沖縄県島尻郡北大東村港5-1-7	TEL:09802-3-4004
	"	農協 J Aおきなわ 北大東支店	○	○	〒901-3902 沖縄県島尻郡北大東村字中野179-1	TEL:09802-3-4316 FAX:09802-3-4415
南大東島	郵便局 南大東郵便局	○	○	〒901-3805 沖縄県島尻郡南大東村在所183-10	TEL:09802-2-2442	
"	農協 J Aおきなわ 南大東支店	○	○	〒901-3805 沖縄県島尻郡南大東村字在所314	TEL:09802-2-2236 FAX:09802-2-2811	
中南部圏域計			20	18		
宮古圏域	宮古島	店舗 琉球銀行 宮古支店	○	○	〒906-0012 沖縄県宮古島市平良字西里240-2	TEL:09807-2-2251
	"	店舗 沖縄銀行 宮古支店	○	○	〒906-0013 宮古島市平良字下里600番地1	TEL:0980-72-2151
	"	店舗 海邦銀行 宮古支店	○	○	〒906-0012 宮古島市平良字西里307-1	TEL:0980-72-2036 FAX:0980-72-6492
	"	店舗 沖縄ろうきん 宮古支店	○	○	宮古島市平良字西里344	TEL:0980-72-3678
	"	郵便局 宮古郵便局	○	○	〒906-8799 沖縄県宮古島市平良西里782-7	TEL:0980-72-3370 FAX:0980-75-4711
	"	郵便局 平良西里郵便局	○	○	〒906-0012 沖縄県宮古島市平良西里142	TEL:0980-72-1617
	"	郵便局 平良久貝郵便局	○	○	〒906-0015 沖縄県宮古島市平良久貝870-1	TEL:0980-72-8387
	"	郵便局 下地郵便局	○	○	〒906-0304 沖縄県宮古島市下地上地506-1	TEL:0980-76-6004
	"	郵便局 上野郵便局	○	○	〒906-0202 沖縄県宮古島市上野新里511-11	TEL:0980-76-6904
	"	簡易郵便局 砂川簡易郵便局	○	×	〒906-0108 沖縄県宮古島市城辺砂川190	TEL:0980-77-2102
	"	郵便局 城辺郵便局	○	○	〒906-0103 沖縄県宮古島市城辺福里1093	TEL:0980-77-4104
	"	郵便局 長間郵便局	○	○	〒906-0105 沖縄県宮古島市城辺長間1420-5	TEL:0980-77-4109
	"	簡易郵便局 西辺簡易郵便局	○	×	〒906-0005 沖縄県宮古島市平良西原418-2	TEL:0980-73-8223
	"	簡易郵便局 狩俣簡易郵便局	○	×	〒906-0002 沖縄県宮古島市平良狩俣1435	TEL:0980-72-5702
	"	農協 J Aおきなわ 平良支店	○	○	〒906-0012 沖縄県宮古島市平良字西里585	TEL:0980-72-2132 FAX:0980-73-1616
	"	農協 J Aおきなわ 城辺支店	○	○	〒906-0104 沖縄県宮古島市城辺字比嘉1041-1	TEL:0980-77-4714 FAX:0980-77-4545
"	農協 J Aおきなわ 上野支店	○	○	〒906-0202 沖縄県宮古島市上野字新里510-8	TEL:0980-76-6425 FAX:0980-76-6479	
"	農協 J Aおきなわ 下地支店	○	×	〒906-0303 沖縄県宮古島市下地字洲鎌495	TEL:0980-76-6007 FAX:0980-76-3012	

(10) 離島金融機関の現況 (つづき)

平成27年11月1日現在

島名	区分		金融機関名	窓口	ATM	住所	TEL・FAX
	島名	区分					
宮古圏域	宮古島	漁協	沖縄県信漁連 宮古島代理店	○	×	〒906-0008 沖縄県宮古島市平良荷川取593-5	TEL:0980-72-2029 FAX:0980-72-7092
	"	出張所	琉球銀行 宮古島市役所	×	○	沖縄県宮古島市平良西里186	—
	"	出張所	琉球銀行 サンエーST宮古	×	○	沖縄県宮古島市平良字西里463	—
	"	出張所	琉球銀行 サンエーカママヒルズ	×	○	沖縄県宮古島市平良字下里969	—
	"	出張所	琉球銀行 かねひで宮古	×	○	沖縄県宮古島市平良字西里965番地の2	—
	"	出張所	琉球銀行 マックスバリュ宮古南	×	○	沖縄県宮古島市平良字松原631	—
	"	出張所	沖縄ろうきん 宮古病院出張所	×	○	宮古島市平良字下里427	—
	"	出張所	ゆうちょ銀行 那覇支店 サンエーショッピングタウン 宮古内出張所	×	○	〒906-0012 沖縄県宮古島市平良字西里463 駐車場出入口付近	—
	"	出張所	海邦銀行 サンエーショッピング タウン宮古	×	○	〒906-0012 宮古島市平良字西里463	—
	"	出張所	海邦銀行 宮古島市役所MMK	×	○	〒906-0012 宮古島市平良字西里186	—
	"	出張所	海邦銀行 宮古空港ターミナルMMK	×	○	宮古島市平良字下里1657-128	—
	"	出張所	海邦銀行 かねひで宮古MMK	×	○	〒906-0012 宮古島市平良字西里965-2	—
	"	出張所	海邦銀行 サンエーカママヒルズMMK	×	○	〒906-0012 宮古島市平良字下里969-1	—
	"	ATM	ファミリーマート 宮古西里大通り	×	○	沖縄県宮古島市平良字西里244	—
	"	ATM	ファミリーマート 宮古なかまつ	×	○	沖縄県宮古島市平良字東仲宗根119	—
	"	ATM	ファミリーマート 宮古鏡原	×	○	沖縄県宮古島市平良字西里1468-9	—
	"	ATM	ファミリーマート 宮古東仲宗根	×	○	沖縄県宮古島市平良字東仲宗根566-1	—
	"	ATM	ファミリーマート 宮古市場通り	×	○	沖縄県宮古島市平良字下里141-2	—
	"	ATM	ファミリーマート 宮古センチュリー21	×	○	沖縄県宮古島市平良字西里679-2	—
	"	ATM	ファミリーマート 宮古下里ばいばい	×	○	沖縄県宮古島市平良字下里818-5	—
	"	ATM	ファミリーマート 宮古松原	×	○	沖縄県宮古島市平良字下里1582-7	—
	"	ATM	ファミリーマート 宮古久貝	×	○	沖縄県宮古島市平良字久貝684-1	—
	"	ATM	ファミリーマート 宮古文教通り	×	○	沖縄県宮古島市平良字西里713-3	—
	"	ATM	かねひで宮古MMK	×	○	宮古島市平良字西里965番地2	—
	"	ATM	サンエーカママヒルズMMK	×	○	宮古島市平良字下里969-1	—
	"	ATM	サンエー宮古	×	○	宮古島市平良字西里463番地	—
	"	ATM	サンエー宮古オリタ食品館MMK	×	○	宮古島市平良字下里623	—
"	ATM	マックスバリュ宮古西里MMK	×	○	宮古島市平良字西里1290	—	
"	ATM	マックスバリュ宮古南	×	○	宮古島市平良字松原631	—	
"	ATM	宮古空港共同	×	○	宮古島市平良字下里1657番地	—	
"	ATM	宮古島市役所MMK	×	○	宮古島市平良字西里186番地	—	

(10) 離島金融機関の現況 (つづき)

平成27年11月1日現在

区分		金融機関名	窓口	ATM	住所	TEL・FAX
島名	区分					
宮古島	ATM	イオン銀行提携 マックスバリュ 宮古西里店	×	○	〒906-0012 宮古島市平良字西里1290	—
	ATM	イオン銀行提携 マックスバリュ 宮古南店	×	○	〒906-0014 宮古島市平良字松原551-14	—
	ATM	イオン銀行提携 コストア 宮古バイナガマビーチ店	×	○	〒906-0013 宮古島市平良字下里246	—
	ATM	イオン銀行提携 コストア 宮古下里南店	×	○	〒906-0013 宮古島市平良字下里1272-1	—
	ATM	イオン銀行提携 コストア 宮古悟空店	×	○	〒906-0007 宮古島市平良字東仲宗根343	—
	ATM	イオン銀行提携 コストア 宮古砂山店	×	○	〒906-0014 宮古島市平良字荷川取257-3	—
	ATM	イオン銀行提携 コストア 宮古東仲宗根店	×	○	〒906-0007 宮古島市平良字東仲宗根890-10	—
	ATM	イオン銀行提携 コストア 宮古松原南店	×	○	〒906-0014 宮古島市平良字松原548-5	—
	ATM	イオン銀行提携 コストア 宮古下地店	×	○	〒906-0304 宮古島市下地字上地674	—
	ATM	イオン銀行提携 コストア 宮古西里大通り店	×	○	〒906-0012 宮古島市平良字西里247-1	—
	ATM	イオン銀行提携 コストア 宮古中休店	×	○	〒906-0012 宮古島市平良字西里2049-3	—
	ATM	イオン銀行提携 コストア 宮古までいだ通り店	×	○	〒906-0012 宮古島市平良字西里781-1	—
	ATM	イオン銀行提携 コストア 宮古久貝店	×	○	〒906-0015 宮古島市平良字久貝776-1	—
	ATM	Aコープ下地店	×	○	宮古島市下地字洲鎌495	—
	ATM	J Aおきなわ Aコープさらはま店	×	○	宮古島市伊良部字前里添484-1 Aコープさらはま建物内	—
	ATM	J Aおきなわ J AひららセルフSS	×	○	宮古島市平良字西里1434	—
	CD	J Aおきなわ 宮古空港	×	○	宮古島市平良字下里1657-128	—
CD	J Aおきなわ 宮古島市役所 (うちなーネット)	×	○	宮古島市平良字西里186	—	
池間島	郵便局	池間郵便局	○	○	〒906-0421 沖縄県宮古島市平良池間186-2	TEL:0980-75-2014
大神島	—	—	—	—	—	—
来間島	—	—	—	—	—	—
伊良部島	郵便局	伊良部郵便局	○	○	〒906-0505 沖縄県宮古島市伊良部国仲86-16	TEL:0980-78-4965
"	郵便局	佐良浜郵便局	○	○	〒906-0501 沖縄県宮古島市伊良部前里添365-2	TEL:0980-78-4966
"	農協	J Aおきなわ 伊良部支店	○	○	〒906-0506 沖縄県宮古島市伊良部字長浜1412-2	TEL:0980-78-3117 FAX:0980-78-3753
"	ATM	ファミリーマート 宮古伊良部	×	○	沖縄県宮古島市伊良部字前里添647-1	—
下地島	—	—	—	—	—	—
多良間島	郵便局	多良間郵便局	○	○	〒906-0601 沖縄県宮古郡多良間村塩川152	TEL:0980-79-2104
"	農協	J Aおきなわ 多良間支店	○	○	〒906-0601 沖縄県宮古郡多良間村塩川158	TEL:0980-79-2115 FAX:0980-79-2373
水納島	—	—	—	—	—	—
宮古圏域計			25	68		

(10) 離島金融機関の現況 (つづき)

平成27年11月1日現在

島名	区分		金融機関名	窓口	ATM	住所	TEL・FAX
	区分	区分					
八 重 山 圏 域	石垣島	店 舗	琉球銀行 八重山支店	○	○	〒907-0004 沖縄県石垣市宇登野城2-7	TEL:09808-2-6121
	"	店 舗	沖縄銀行 八重山支店	○	○	〒907-0022 石垣市宇大川280番地の10	TEL: (0980) 82-3950
	"	店 舗	海邦銀行 八重山支店	○	○	〒907-0004 石垣市宇登野城3-1	TEL:0980-82-2255 FAX:0980-82-2187
	"	店 舗	沖縄ろうきん 八重山支店	○	○	〒907-0012 石垣市美崎町1-11	TEL:0980-82-3727 FAX:0980-83-1442
	"	郵便局	八重山郵便局	○	○	〒907-8799 沖縄県石垣市大川1 2	TEL:0980-82-3742 FAX:0980-82-3899
	"	郵便局	石垣新栄郵便局	○	○	〒907-0014 沖縄県石垣市新栄町5 0 - 1 6	TEL:0980-82-9591
	"	郵便局	石垣平真郵便局	○	○	〒907-0004 沖縄県石垣市登野城6 3 5 - 2	TEL:0980-83-0107
	"	郵便局	大浜郵便局	○	○	〒907-0001 沖縄県石垣市大浜7 0	TEL:0980-82-4901 FAX:0980-82-5294
	"	郵便局	真喜良郵便局	○	○	〒907-0024 沖縄県石垣市新川2 3 2 5 - 1 6	TEL:0980-88-8250
	"	郵便局	白保郵便局	○	○	〒907-0242 沖縄県石垣市白保6 7	TEL:0980-86-7042
	"	郵便局	伊原間郵便局	○	○	〒907-0332 沖縄県石垣市伊原間2 6 - 9	TEL:0980-89-2140
	"	郵便局	川平郵便局	○	○	〒907-0453 沖縄県石垣市川平1 0 3 3 - 7 0	TEL:0980-88-2140
	"	農 協	J Aおきなわ 八重山支店	○	○	〒907-0014 沖縄県石垣市新栄町1	TEL:0980-82-2005 FAX:0980-83-6447
	"	農 協	J Aおきなわ 大浜支店	○	○	〒907-0001 沖縄県石垣市宇大浜391	TEL:0980-82-3947 FAX:0980-83-1870
	"	漁 協	沖縄県信漁連 八重山代理店	○	○	〒907-0014 沖縄県石垣市新栄町83	TEL:0980-82-2448 FAX:0980-82-4304
	"	出張所	琉球銀行 石垣市役所	×	○	沖縄県石垣市美崎町14番地	—
	"	出張所	琉球銀行 県立八重山病院	×	○	沖縄県石垣市大川732番地	—
	"	出張所	琉球銀行 かねひで石垣	×	○	沖縄県石垣市登野城642番地	—
	"	出張所	琉球銀行 マックスバリュ新川	×	○	沖縄県石垣市新栄町75番地	—
	"	出張所	琉球銀行 登野城1番地 (1)	×	○	沖縄県石垣市登野城1番地の12	—
	"	出張所	琉球銀行 登野城1番地 (2)	×	○	沖縄県石垣市登野城1番地の12	—
	"	出張所	琉球銀行 サンエー石垣シティ	×	○	沖縄県石垣市真栄里301番地の1	—
	"	出張所	琉球銀行 石垣空港	×	○	沖縄県石垣市宇白保1960-104-1	—
	"	出張所	沖縄銀行 石垣出張所	○	○	石垣市宇新栄町16番地10	TEL: (0980) 83-1895
	"	出張所	海邦銀行 竹富町役場 指定金融窓口	○	×	沖縄県石垣市美崎町11-1	TEL:0980-82-6191
	"	出張所	海邦銀行 かねひで石垣 MMK	×	○	沖縄県石垣市登野城642-1	—
	"	出張所	海邦銀行 サンエー石垣メインシティ	×	○	沖縄県石垣市真栄里301番地の1	—
	"	出張所	沖縄ろうきん 石垣市役所出張所	×	○	石垣市美崎町14	—
	"	出張所	沖縄ろうきん 八重山合同庁舎出張所	×	○	石垣市真栄里438-1	—
	"	出張所	沖縄ろうきん 八重山病院出張所	×	○	石垣市大川732	—
"	出張所	沖縄ろうきん マックスバリュ石垣店出張所	×	○	石垣市大川732	—	

(10) 離島金融機関の現況 (つづき)

平成27年11月1日現在

島名	区分	金融機関名	窓口	ATM	住所	TEL・FAX
八重山圏域	出張所	ゆうちょ銀行 那覇支店 マックスバリュやいま店内出張所	×	○	〒907-0002 沖縄県石垣市字真栄里292-1 店内出入口横	—
	出張所	ゆうちょ銀行 那覇支店 サンエー石垣シティ内出張所	×	○	〒907-0002 沖縄県石垣市字真栄里301-1 1階ATMコーナー	—
	ATM	ファミリーマート 石垣八重山支庁前	×	○	沖縄県石垣市字真栄里169-1	—
	ATM	ファミリーマート 石垣ゆいロード	×	○	沖縄県石垣市字石垣35	—
	ATM	ファミリーマート 石垣中央運動公園前	×	○	沖縄県石垣市字平得135番1	—
	ATM	ファミリーマート 石垣730記念碑前	×	○	沖縄県石垣市大川245	—
	ATM	ファミリーマート 石垣新川シード	×	○	沖縄県石垣市新川439-1	—
	ATM	ファミリーマート 登野城仲道	×	○	沖縄県石垣市登野城618	—
	ATM	ファミリーマート 石垣真栄里バイパス	×	○	沖縄県石垣市真栄里237-11	—
	ATM	ファミリーマート 石垣新栄	×	○	沖縄県石垣市新栄町79-12	—
	ATM	ファミリーマート 石垣大浜南	×	○	沖縄県石垣市大浜417-1	—
	ATM	ファミリーマート サザンゲートブリッジ	×	○	沖縄県石垣市八島町1-9	—
	ATM	ファミリーマート 八重山高校前	×	○	沖縄県石垣市登野城1159-1	—
	ATM	石垣空港ターミナルMMK	×	○	石垣市字白保1960-104-1	—
	ATM	石垣港離島ターミナルMMK	×	○	石垣市美崎町1番地	—
	ATM	石垣市役所	×	○	石垣市美崎町14番地	—
	ATM	かねひで石垣MMK	×	○	石垣市字登野城642番地1	—
	ATM	ココストア石垣シード線店	×	○	石垣市字大川533番地7	—
	ATM	サンエー石垣シティMMK	×	○	石垣市真栄里301-1	—
	ATM	真栄里	×	○	石垣市字真栄里289番地1	—
	ATM	マックスバリュ新川MMK	×	○	石垣市字新栄町75	—
	ATM	マックスバリュ石垣	×	○	石垣市字登野城1157番地	—
	ATM	イオン銀行提携 マックスバリュやいま店	×	○	〒907-0002 沖縄県石垣市真栄里292番地の1	—
	ATM	イオン銀行提携 マックスバリュ平真店	×	○	〒907-0014 沖縄県石垣市字登野城632	—
	ATM	イオン銀行提携 マックス バリュ新川店	×	○	〒907-0004 沖縄県石垣市字新栄町75	—
	ATM	イオン銀行提携 マックス バリュ石垣店	×	○	〒907-0004 沖縄県石垣市字登野城1157	—
	ATM	イオン銀行提携 ココストア 石垣NTT前店	×	○	〒907-0023 沖縄県石垣市字石垣416-2	—
	ATM	イオン銀行提携 ココストア 石垣平得店	×	○	〒907-0003 沖縄県石垣市字平得231	—
	ATM	イオン銀行提携 ココストア 石垣市役所前店	×	○	〒907-0023 沖縄県石垣市字石垣270-8	—
	ATM	イオン銀行提携 ココストア 石垣美崎店	×	○	〒907-0012 沖縄県石垣市美崎町11	—
ATM	イオン銀行提携 ココストア 石垣美崎センター通り店	×	○	〒907-0012 沖縄県石垣市美崎町8	—	

(10) 離島金融機関の現況 (つづき)

平成27年11月1日現在

島名	区分		金融機関名	窓口	ATM	住所	TEL・FAX
	島名	区分					
八重山圏域	石垣島	ATM	イオン銀行提携 ココストア 石垣浜崎二丁目店	×	○	〒907-0013 沖縄県石垣市字浜崎町2-6-19	—
	〃	ATM	イオン銀行提携 ココストア 石垣真喜良店	×	○	〒907-0024 沖縄県石垣市新川真喜良2363-2	—
	〃	ATM	イオン銀行提携 ココストア 石垣新川東店	×	○	〒907-0024 沖縄県石垣市新川2373	—
	〃	ATM	イオン銀行提携 ココストア 石垣真栄里店	×	○	〒907-0002 沖縄県石垣市字真栄里341-8	—
	〃	ATM	イオン銀行提携 ココストア 石垣大川店	×	○	〒907-0022 沖縄県石垣市字大川45	—
	〃	ATM	イオン銀行提携 ココストア 石垣平真小学校前店	×	○	〒907-0003 沖縄県石垣市字平得58-2	—
	〃	ATM	イオン銀行提携 ココストア 石垣シード店	×	○	〒907-0022 沖縄県石垣市字大川553-7	—
	〃	ATM	イオン銀行提携 ココストア 石垣貝塚店	×	○	〒907-0004 沖縄県石垣市字登野城590-12	—
	〃	ATM	イオン銀行提携 ココストア 石垣登野城天川店	×	○	〒907-0004 沖縄県石垣市字登野城30	—
	〃	ATM	イオン銀行提携 ココストア 石垣八島店	×	○	〒907-0004 沖縄県石垣市字登野城530-3	—
	〃	ATM	イオン銀行提携 ココストア 石垣登野城店	×	○	〒907-0004 沖縄県石垣市字登野城927-29	—
	〃	ATM	イオン銀行提携 ココストア 石垣大浜店	×	○	〒907-0001 沖縄県石垣市字大浜412-1	—
	〃	ATM	イオン銀行提携 ココストア 石垣楚辺店	×	○	〒907-0001 沖縄県石垣市字大浜1349-210	—
	〃	ATM	イオン銀行提携 ココストア 石垣真栄里南店	×	○	〒907-0002 沖縄県石垣市字真栄里204-35	—
	〃	ATM	イオン銀行提携 ココストア 石垣エメラルドアイル店	×	○	〒907-0012 沖縄県石垣市美崎町7-14	—
	〃	ATM	イオン銀行提携 ココストア 石垣登野城小学校前店	×	○	〒907-0004 沖縄県石垣市字登野城1210-1	—
	〃	ATM	イオン銀行提携 南ぬ島石垣空港	×	○	〒907-0242 沖縄県石垣市字白保1960-104-1	—
	〃	ATM	石垣港離島ターミナル	×	○	石垣市美崎町1	—
〃	CD	石垣空港ターミナル	×	○	石垣市白保1960-104-1	—	
竹富島	郵便局	竹富郵便局	○	○	〒907-1101 沖縄県八重山郡竹富町竹富500	TEL:0980-85-2342	
西表島	郵便局	西表島郵便局	○	○	〒907-1542 沖縄県八重山郡竹富町西表628	TEL:0980-85-6342	
〃	郵便局	西表大原郵便局	○	○	〒907-1434 沖縄県八重山郡竹富町南風見201-117	TEL:0980-85-5342	
〃	ATM	J Aおきなわ 西表東部業務取扱所	×	○	竹富町南風見201-142	—	
鳩間島	簡易郵便局	鳩間簡易郵便局	○	×	〒907-1544 沖縄県八重山郡竹富町鳩間28	TEL:0980-85-6063	
由布島	—	—	—	—	—	—	
小浜島	郵便局	小浜島郵便局	○	○	〒907-1221 沖縄県八重山郡竹富町小浜59	TEL:0980-85-3342	
黒島	郵便局	黒島郵便局	○	○	〒907-1311 沖縄県八重山郡竹富町黒島1032-1	TEL:0980-85-4342	
新城島 (上地)	—	—	—	—	—	—	
新城島 (下地)	—	—	—	—	—	—	
波照間島	郵便局	波照間郵便局	○	○	〒907-1751 沖縄県八重山郡竹富町波照間106-2	TEL:0980-85-8342	
〃	ATM	J Aおきなわ 波照間業務取扱所	×	○	竹富町波照間174	—	

(10) 離島金融機関の現況 (つづき)

平成27年11月1日現在

島名	区分	金融機関名	窓口	ATM	住所	TEL・FAX
八重山圏域	外離島	—	—	—	—	—
	嘉弥真島	—	—	—	—	—
	与那国島	郵便局	与那国郵便局	○	○	〒907-1801 沖縄県八重山郡与那国町与那国49-3 TEL:0980-87-2004
	”	簡易郵便局	久部良簡易郵便局	○	×	〒907-1801 沖縄県八重山郡与那国町与那国4022-230 TEL:0980-87-2615
	”	農協	J Aおきなわ 与那国支店	○	○	〒907-1801 沖縄県八重山郡与那国町字与那国125 TEL:0980-87-2254 FAX:0980-87-3229
	”	漁協	沖縄県信漁連 与那国代理店	○	×	〒907-1801 沖縄県八重山郡与那国町字与那国4022 TEL:0980-87-2803 FAX:0980-87-2866
八重山圏域計			27	88		
総計			81	182		

資料：地域・離島課（金融機関報告による）

8 観 光

(1) 島別観光施設等の現況

平成27年11月1日現在

島 名	主な観光名所・文化財・史跡等
伊平屋島	クマヤ洞窟、念頭平松公園、伊平屋灯台、田名のクバ山、ウンジャミ(神事)、虎頭岩森林公園、島尻神アシャゲ、腰岳森林公園、我喜屋アシャゲ、屋蔵墓、歴史民俗資料館、久里原貝塚、無蔵水、片隅神社、田名神社
野 甫 島	辯之嶽、野甫大橋
伊是名島	伊是名玉御殿、伊是名城跡、逆田、城のイワヒバ群落、伊是名山森林公園、内花橋公園、伊是名村ふれあい民俗資料館、尚円王御庭公園、銘苅家とその町並み、サムレー道、尚円王通水館公園
伊 江 島	城山(タッチュー)、子どもの森ハイビスカス園、湧出(ワジー)、ゴヘズ洞穴遺跡、島村屋観光公園、リリーフィールド公園、具志原貝塚、ニヤティヤ洞
水 納 島	水納貝塚、水納島燈台
津 堅 島	トゥマイ浜、中の御嶽、ホートゥガー、灯台跡、新川グスク、和名浜貝塚、キガ浜貝塚、クボウグスクとその植物群落、ヤジリ浜貝塚、ベークガマ、イサハッチャミの墓、国森の御嶽、ヒガル御嶽
久 高 島	イザイホー(神事 ※1978年以降行われていない。)、イシキ浜、イシキ浜植物群落、クボー御嶽、カペール植物群落、久高殿、外間殿、地割跡、カペール崎
粟 国 島	モンパノキの群落、番屋塚、板木那原海岸景勝地、宇西の御願の植物群落、シマイ御嶽、松尾御嶽のイタジイの木、番屋原の広場の景勝地、洞寺(テラ)、大正池公園、観音堂、ふるさと資料館
渡名喜島	島尻毛木道、サカシ散策道、大本田展望台、シュンザ屏風岩、小中学校跡のフクギ群、重要伝統的建造物保存地区
座間味島	高月山公園、平和の塔、ホェールウォッチング
阿 嘉 島	中岳展望台、佐久原奇岩石、クシバル園地、天城展望台、ケラマ鹿生息地
慶留間島	高良家住宅、ケラマ鹿生息地
渡嘉敷島	北山展望台、ヒータティヤ史跡、青少年旅行村、白玉の塔、港の見える丘展望台(渡嘉敷林道)、根元家石垣
久 米 島	五枝の松、馬の角、具志川城跡、上江洲家、おぼけ坂、ミーフガー、太陽石、島の口遊歩道、フクギ並木、宇根の大ソテツ、長竹松並木、宇江城城跡、比屋定バンタ、真謝のチュラフクギ、阿嘉のヒゲ水、登武那覇園地、だるま山園地、アアラサクラ並木、仲間間切蔵元跡、ガラサー山、君南風、タチジャミ自然公園、熱帯魚の家、久米島博物館、久米島ホテル館、海洋深層水ふれあい館、久米島袖ユイモール館、比屋定展望台
奥 武 島	豊石海岸
オーハ島	
北大東島	燐鉱石貯蔵庫跡、大東宮、長壽植物群落、灯台、国標、沖繩最東端の碑、上陸公園、中野のピロウ林、民俗資料館
南大東島	鍾乳洞(星野洞)、日の丸山展望台、ふるさと文化センター、大池のオヒルギ群落、海軍棒、琉球松並木、バリバリ岩、南大東漁港、上陸記念碑、島まるごと館(ビクターセンター)、グレイスラム(ラム酒工場)
宮 古 島	人頭税石、久松五勇士顕彰碑、宮古島市熱帯植物園、大和井(やまとがー)、仲宗根豊見親の墓、漲水御嶽、西平安名崎、綾道ロードマップコース、八重干瀬、島尻マングロブ林、東平安名崎、宮古島海宝館、上比屋山遺跡、ムイガー、七又海岸、地下ダム資料館、仲原鍾乳洞、宮国の大綱引き、うえのドイツ文化村、ベルリンの壁、ドイツ皇帝博愛記念碑、新里の豊年祭、大嶽城跡公園、与那覇前浜、野原のマストリヤー、池田缸、デイゴ並木、狩保健康ふれあいランド公園、四島の主の墓、宮古上布、比嘉ロードパーク、パーントゥ、川満のマングロブ、宮古のクイチャー、遠見番所(狩俣、島尻、砂川)、宮古島海中公園、宮古島市体験工芸村
池 間 島	池間大橋、池間湿原、大主神社、遠見番所
大 神 島	遠見台
来 間 島	来間大橋、スムリヤーマーカ、ヤーマス御願、来間川(泉)、来間島展望台、竜宮城展望台、遠見番所
伊良部島	渡口の浜、佐和田の浜、牧山展望台、サバ沖井戸、フナウサギバナタ、白鳥崎、西海岸公園、通り池、スサビマヤカ、ヤマトブー大岩、伊良部大橋
下 地 島	通り池、魚垣、パイロット訓練飛行場、帯岩、下地島南、西岩礁海岸、中の島
多良間島	八月踊り、八重山遠見台、塩川御嶽、フクギ並木、普天間御嶽、土原ウガン、寺山遺跡、ピトゥマタ御願、抱護林、長崎の浜、マガリの浜、タカシ浜
石 垣 島	宮良殿内庭園、唐人墓、川平公園、パンナ森林公園、米原のヤヤマツ群落、御神崎、美崎御嶽、平久保崎灯台、玉取崎展望台、石垣やいま村、富崎観音堂、宮良川マングロブ群落、石垣氏庭園、石垣市伝統工芸館、サビチ洞、権現堂、石垣島鍾乳洞、石垣市立八重山博物館
竹 富 島	西表石垣国立公園(コンドイ園地・竹富園地)、伝統的建造物群保存地区、喜宝院、蔵元跡、西塘御嶽、なごみの塔、安里屋クマヤ生誕の地、旧与那国家住宅、小城盛、コンドイ浜、カイジ浜(星砂の浜)、竹富島ビクターセンター(竹富島ゆがふ館)、西棧橋
西 表 島	西表石垣国立公園(南風見田園地、西表縦走線歩道)、浦内川、仲間川マングロブ群落、カンビレーの滝、サキシマオウノキ、星砂海岸、マリウドウの滝、ピナイサーラの滝、西表野生動物保護センター、竹富町子午線モニュメント・ふれあい館、船浦のニッパヤシ群落、ウブンドウルのヤエヤマヤシ群落、南風見田海岸、トゥドゥマリ浜
鳩 間 島	西表石垣国立公園(鳩間園地)、鳩間中森(ナカムイ)、武士家跡
由 布 島	海上水牛車、亜熱帯植物楽園
小 浜 島	西表石垣国立公園(大岳園地、小浜園地)、ヨナラ水道(オニイトマキエイ回遊域)、シュガーロード、カトレ展望台
黒 島	西表石垣国立公園(黒島園地、黒島棧橋園地)、火番盛(ブズマリ)、西の浜、黒島ビクターセンター、伊古棧橋、東筋集落道(日本の道百選)、黒島研究所
新城島(上地)	イショウ御嶽、クイヌバナ、タカニク
新城島(下地)	下地東御嶽、下地西御嶽
波照間島	星空観測タワー、長田御嶽、下田原貝塚、下田原城跡、日本最南端平和の碑、浜シタン群落、コート盛、ニシハマ海岸、西表石垣国立公園(ニシの浜園地、高那崎園地)
嘉弥真島	マリンステーション加屋真島
与那国島	日本最西端の碑、久部良バリ、東崎、西崎、立神岩、軍艦岩、ティンダバナ、与那国馬、日本最後の夕日が見える丘、ダンス浜、棒踊、舞踊、組踊、狂言、ナンタ浜、サンニヌ台、久部良マチリ、ウラマチリ、ヒガワマチリ、島仲マチリ、帆安マチリ、ダティクチディ、サンアイイソバ出生の地、イヌガン、トゥグル嵩、Dr. コトー診療所

(1) 島別観光施設等の現況 (つづき)

平成27年11月1日現在

島名	娯楽施設(ビーチ、キャンプ場、ゴルフ場等)
伊平屋島	いへや愛ランドよねざき(ビーチ・キャンプ場)、クマヤーキャンプ場
野甫島	
伊是名島	いぜなビーチ(キャンプ場)、勢理客区明地原公園(キャンプ可)
伊江島	青少年旅行村、伊江ビーチ、伊江島カントリークラブ、伊江島ビーチサイドホースパーク
水納島	水納ビーチ
津堅島	津堅ビーチ、キャロットアイランド(キャンプ場)
久高島	前ヌ浜海水浴場
粟国島	ウーグの浜、粟国島パークゴルフ場、島あしび館
渡名喜島	東浜ビーチ
座間味島	クジラの里ふれあい広場、阿真ビーチ、青少年旅行村、古座間味ビーチ
阿嘉島	北浜ビーチ
慶留間島	
渡嘉敷島	国立沖縄青少年交流の家、青少年旅行村(キャンプ場)、阿波連ビーチ、渡嘉志久ビーチ、森林公園
久米島	シンリ浜海浜公園、イーフビーチ、ふれあい公園、久米島野球場、ホテルドーム、仲里野球場、アキラ浜、久米島シーサイドパークゴルフ場
奥武島	奥武島キャンプ場、パーデウス久米島、久米島カサガタ館
オーハ島	ハテの浜
北大東島	おさなわ海、西港公園、農村公園(キャンプ不可)
南大東島	海軍棒プール、フロンティアパーク、塩屋プール、南大東ゴルフ場、南大東水上ゴルフレンジ
宮古島	パイナガマビーチ、砂山ビーチ、保良川ビーチ、カママ嶺公園テニスコート、イムギヤーマリンガーデン、新城海岸、吉野海岸、エメラルドゴルフリンクス、千代田カントリークラブ、シギラベイカントリークラブ、博愛ビーチ、シギラビーチ、博愛リフレッシュパーク(プール)、オーシャンリンクス宮古島、ふれあいの前浜海浜公園、与那覇前浜ビーチ、ウィンディーまいばま、松が原ゴルフクラブ(ショートコース)、宮古島市民球場及び多目的広場、トゥリパービーチ、浦底ビーチ、宮古島温泉、シギラ温泉
池間島	
大神島	
来間島	長間浜
伊良部島	渡口の浜ビーチ、佐和田の浜ビーチ、平成の森公園、中の島ビーチ
下地島	民宿キャンプ村、さしぱリンクス伊良部
多良間島	ふるさと海浜公園、ミッジ公園、八重山遠見台公園、宮古市の森多目的広場
石垣島	底地ビーチ、フサキビーチ、真栄里ビーチ、米原キャンプ場、伊野田キャンプ場、サンコーストゴルフコース、サッカーパークあかんま、石垣市中央運動公園、明石パラワールド、八重山ボウリングセンター、石垣島天文台、グリーンランドスポーツセンター
竹富島	
西表島	星砂の浜キャンプ場、ミトレアキャンプ場
鳩間島	
由布島	
小浜島	はいむるぶしビーチ、リゾナーレ小浜島カントリークラブ
黒島	
新城島(上地)	
新城島(下地)	
波照間島	
嘉弥真島	嘉弥真島リゾート
与那国島	与那国馬ゆうゆう広場、与那国島ふれあい広場、イベント広場

資料：企画部 地域・離島課 (市町村報告による)

(2) 島別入域観光客数、宿泊能力

島名	市町村名	昭和50年度	昭和60年度	平成7年度	平成17年度	平成25年度(平成25年3月～平成26年2月)												計		利用区分		宿泊能力		単位:人	
						春			夏			秋			冬			航空機	船	旅籠・ホテル	取寄能力	簡易宿所	取寄能力		
						3月	4月	5月	6月	7月	8月	9月	10月	11月	12月	1月	2月								航空機
伊平屋島	伊平屋村	8,000	15,533	17,851	16,887	1,305	1,211	2,007	1,372	1,504	2,304	1,363	2,062	1,466	1,280	1,070	1,015	17,959	17,956	5	146	21	175		
野甫島	"			1,983																	1	33			
伊是名島	伊是名村	27,000	30,741	22,126	25,646	1,500	2,227	3,108	2,427	2,673	4,542	2,013	2,724	3,477	2,517	2,337	1,523	31,068	31,068	9	305	69	593		
伊江島	伊江村	68,840	58,000	89,247	89,555	8,796	17,505	22,102	8,650	6,680	8,167	9,080	11,715	16,801	13,060	8,976	8,657	140,189	140,189	9	366	152	1,011		
水納島	本部町	25,000	9,707	37,004	67,404	1,221	2,911	4,250	10,217	15,300	9,454	3,260	1,239	1,239	1,128	329	330	50,233	50,233	2	36	3	44		
北部圏域計		128,840	113,981	168,211	199,492	12,195	22,164	30,128	16,699	21,074	30,313	21,910	19,761	22,983	17,985	12,712	11,525	239,449	239,446	26	886	245	1,823		
津堅島	うるま市	3,000	11,000	30,710	40,952	1,440	1,800	2,111	1,428	2,058	3,738	2,151	1,184	1,128	996	1,376	1,275	20,685		2	50	2	18		
久高島	南城市	2,000	31,000	14,000	29,376	4,888	4,366	4,735	3,507	4,067	5,555	4,738	2,556	3,564	2,930	3,487	2,765	47,158	47,158	1	28	6	65		
栗国島	栗国市		648	14,128	19,869	154	273	382	376	492	640	414	258	245	219	251	167	3,871	1,026	1	48	12	241		
渡名喜島	渡名喜村		1,000	3,417	3,351	677	380	512	332	711	655	524	417	405	347	390	417	5,867	5,867				8	108	
座間味島	座間味村	45,000	33,953	48,869	52,114	2,916	3,070	3,446	4,979	8,533	10,528	6,739	3,384	2,782	2,151	1,397	1,862	51,787	376	15	446	48	992		
阿嘉島	"	14,000	19,994	22,649	30,443	1,346	1,417	1,590	2,298	3,938	4,859	3,110	1,562	1,281	993	645	859	23,898	166	23,732	4	118	35	643	
慶留間島	"	1,000	7,011	6,364	4,341	225	237	267	383	658	811	519	261	207	166	108	145	3,987	3,987	2	49				
渡嘉敷島	渡嘉敷村	83,900	53,471	76,204	104,001	3,352	7,580	8,460	10,458	12,084	19,358	14,090	5,886	5,980	3,834	4,354	2,584	98,020	98,020	12	454	26	631		
久米島	久米島町	29,718	81,268	82,614	93,801	6,617	3,953	5,519	8,364	10,027	15,121	10,501	6,149	4,796	4,947	5,054	5,608	86,656	71,167	17	1,693	43	626		
奥武島	"																						1	49	
北大東島	北大東村			2,562	7,666	107	163	116	44	57	44	50	26	87	58	116	106	974	964	10	54	1	56		
南大東島	南大東村	52		7,266	3,777	399	288	358	361	335	406	331	327	413	375	414	329	4,336	4,156	180	5	201	2	40	
中南部圏域計		178,670	239,345	308,783	389,691	22,121	23,827	27,496	32,530	42,960	61,815	43,167	22,010	20,888	17,016	17,592	16,117	347,239	77,855	248,699	60	3,141	184	3,469	
宮古島	宮古島市	44,336	122,715	228,029	413,522	44,172	27,096	26,998	29,602	45,426	46,383	47,472	38,679	28,081	30,048	29,797	36,987	430,741	430,550	191	84	6,023	327	2,757	
池間島	"																								
伊良部島	"	100																							
伊良部島	"	5,000	8,000	9,510																		12	395	65	457
多良間島	多良間村		300	6,000	5,993	488	400	456	484	475	540	504	461	563	520	449	456	5,796	5,045	750	5	108	11	108	
水納島	"																							1	16
宮古圏域計		49,436	131,015	243,539	419,515	44,660	27,496	27,454	30,086	45,901	46,923	47,976	39,140	28,644	30,568	30,246	37,443	436,537	435,595	941	101	6,526	404	3,338	
石垣島	石垣市	79,000	250,072	446,830	754,289	77,309	84,828	70,940	77,080	101,836	113,876	105,114	83,296	66,618	62,448	56,279	69,052	968,676	878,711	89,965	71	9,191	229	3,066	
竹富島	竹富町	52,784	80,880	109,269	512,865	53,851	45,089	33,749	31,774	35,920	40,599	38,846	36,125	41,545	31,522	36,681	42,385	468,086	468,086	9	349	23	402		
西表島	"	42,125	71,405	201,967	355,262	45,798	37,065	24,986	22,159	22,447	25,243	23,780	27,089	26,322	30,396	32,037	39,978	357,300	357,300	31	1,522	54	1,150		
鳩間島	"			367	141	256	845	1,281	876	1,182	1,235	1,200	410	199	94	163	179	7,920	7,920				10	103	
小浜島	"	11,916	40,476	43,282	165,987	22,115	19,025	14,085	13,314	12,249	12,274	12,727	14,141	16,112	15,733	15,793	16,743	184,311	184,311	4	1,346	14	195		
黒島	"	8,025	14,096	17,387	23,156	1,932	1,991	2,001	2,246	3,057	3,299	2,531	2,134	2,177	2,034	2,136	3,593	29,131	29,131	2	94	11	194		
新城島(上地)	"		1,755	1,678	1,839	139	152	253	370	502	730	461	246	99	71	125	99	3,247	3,247				1	10	
波照間島	"	5,088	3,889	14,877	14,246	2,637	2,495	2,768	2,525	3,717	4,230	3,832	2,291	1,825	1,009	1,651	1,225	30,205	30,205	3	73	22	361		
嘉弥真島	"					121	16	336	44	180	224	84	164	338	284		88	1,879							
与那国島	与那国町	6,500	12,596	29,331	31,633	3363	2328	2376	1843	2015	2329	2323	2343	2927	2477	2109	2520	28,953	27,825	11	468	29	481		
八重山圏域計		205,438	475,536	864,762	1,870,498	207,521	193,834	152,775	152,231	183,105	204,039	190,898	168,239	158,162	146,068	146,974	175,862	2,079,708	906,536	1,173,172	131	13,043	393	5,962	
離島計		562,384	959,871	1,585,295	2,879,196	286,497	267,021	237,853	231,546	293,040	343,090	303,951	249,150	230,677	211,637	207,524	240,947	3,102,933	1,419,986	1,662,258	318	23,596	1,226	14,592	

資料:企画部・地域・離島課(市町村報告による)

※宿泊能力については、沖縄県保健医療部 生活衛生課調へ

注) 1. 各市村は、再編集計である。

2. 池間島・米間島は宮古島に、下地島は伊良部島に、由布島は西表島に含む。

3. 入域観光客数の算出方法については市町村によって異なるため、一部の市町村においては、航空機・船の利用について区分してはいない。