

## 6 漁 業

### (1) 離島市町村別年齢階級別15歳以上の漁業就業者数

単位：人、%

市町村名	15歳以上の漁業就業者数					男(平成20年)				女(平成20年)			
	昭和 63年 11月1日	平成5年 11月1日	10年 11月1日	15年 11月1日	20年 11月1日	計	15~ 29歳	30~ 59歳	60歳 以上	計	15~ 29歳	30~ 59歳	60歳 以上
伊平屋村	96	77	70	79	107	105	15	74	16	2	0	1	1
伊是名村	172	137	96	92	85	76	9	50	17	9	1	5	3
伊江村	99	78	92	85	81	81	3	54	24	0	0	0	0
北部圏域計	367	292	258	256	273	262	27	178	57	11	1	6	4
栗国村	28	31	26	28	29	29	2	16	11	0	0	0	0
渡名喜村	56	63	79	75	61	61	0	27	34	0	0	0	0
座間味村	46	57	57	61	61	61	4	39	18	0	0	0	0
渡嘉敷村	35	40	38	29	23	23	1	17	5	0	0	0	0
久米島町	279	203	186	162	209	203	31	131	41	6	2	4	0
北大東村	12	10	14	15	14	14	0	9	5	0	0	0	0
南大東村	17	20	21	28	26	26	0	15	11	0	0	0	0
中南部圏域計	473	424	421	398	423	417	38	254	125	6	2	4	0
宮古島市	980	895	838	581	441	425	4	189	232	16	1	6	9
多良間村	45	38	51	39	7	7	0	3	4	0	0	0	0
宮古圏域計	1,025	933	889	620	448	432	4	192	236	16	1	6	9
石垣市	533	445	412	356	309	308	24	187	97	1	0	1	0
竹富町	166	131	139	109	80	67	6	45	16	13	1	10	2
与那国町	68	52	45	38	34	34	2	20	12	0	0	0	0
八重山圏域計	767	628	596	503	423	409	32	252	125	14	1	11	2
離島計 (A)	2,632	2,277	2,164	1,777	1,567	1,520	101	876	543	47	5	27	15
県計 (B)	5,825	5,011	4,719	4,283	3,929	3,749	270	2,217	1,262	180	12	110	58
構成比 (A)/(B)*100	45.2	45.4	45.9	41.5	39.9	40.5	37.4	39.5	43.0	26.1	41.7	24.5	25.9

資料：農林水産省「2008年漁業センサス(海面漁業に関する統計 市区町村編)」



(3) 島別指定漁港の状況

施設現状：平成25年 3月31日現在  
 利用実績船数：平成23年12月31日現在

島名	漁港名	種別	管理者	施設現況			利用実績船数					事業名 (平成25年度継続)
				外郭施設 (m)	係留施設 (m)	泊地 (m <sup>2</sup> )	総数 (隻)	無動力 (隻)	動力 (隻)	所属内訳(隻)		
									地元	地元外		
伊平屋島	伊平屋	1	伊平屋村	1,015	270	33,940	55	0	55	50	5	
"	田名	1	"	1,024	130	11,730	32	0	32	26	6	
伊是名島	伊是名	1	伊是名村	1,711	467	35,612	41	0	41	28	13	
"	勢理客	1	"	967	348	1,598	42	0	42	34	8	
伊江島	具志	1	伊江村	1,886	761	54,005	90	0	90	83	7	
"	西崎	1	"	719	242	15,370	11	0	11	11	0	漁村
津堅島	津堅	1	うるま市	328	268	9,000	155	0	155	140	15	生産
久高島	久高	1	南城市	1,129	280	13,067	50	0	50	30	20	
粟国島	粟国	1	沖縄県	777	200	3,590	38	0	38	28	10	
渡名喜島	渡名喜	1	"	3,073	745	107,317	90	0	90	90	0	漁村
阿嘉島	阿嘉	1	"	1,840	436	54,291	80	0	80	21	59	機能保全
渡嘉敷島	阿波連	1	渡嘉敷村	695	223	12,372	48	0	48	48	0	
久米島	仲里	4	沖縄県	4,543	1,436	113,976	127	0	127	127	0	
"	儀間	1	久米島町	764	291	25,000	51	0	51	36	15	機能保全、漁村
"	鳥島	1	"	912	279	22,620	28	0	28	28	0	漁村
"	具志川	1	"	154	20	1,450	6	0	6	6	0	
南大東島	南大東	4	沖縄県	970	515	54,876	164	0	164	31	133	生産
北大東島	南大東	4	"	0	0	0	19	0	19	19	0	生産
宮古島	荷川取	2	"	1,831	834	23,480	216	0	216	54	162	生産
"	博愛	1	"	1,432	271	13,470	21	0	21	21	0	機能保全
"	狩俣	1	宮古島市	733	260	10,713	59	0	59	38	21	漁村
"	真謝	1	"	634	228	9,388	56	0	56	26	30	漁村
"	高野	1	"	1,351	200	19,700	52	0	52	22	30	漁村
"	浦底	1	"	864	130	12,227	18	0	18	18	0	漁村
"	保良	1	"	578	130	7,755	19	0	19	19	0	漁村
"	棚根	1	"	0	246	7,005	7	0	7	5	2	
"	川満	1	"	746	180	10,900	10	0	10	10	0	漁村
"	久松	1	"	1,124	761	55,345	66	0	66	66	0	漁村
"	島尻	1	"	1,622	303	10,294	32	0	32	15	17	漁村
大神島	島尻	1	"	587	108	7,060	13	0	13	6	7	漁村
池間島	池間	4	沖縄県	1,354	1,118	109,198	83	0	83	77	6	
伊良部島	佐良浜	2	"	2,500	1,266	60,663	95	0	95	88	7	生産
"	佐和田	1	"	959	169	7,979	15	0	15	15	0	
多良間島	前泊	1	多良間村	0	30	0	24	0	24	6	18	
"	多良間	1	沖縄県	825	150	7,250	36	0	36	29	7	
石垣島	石垣	2	"	3,891	1,736	198,653	247	0	247	226	21	漁村
"	登野城	1	石垣市	2,389	993	65,360	151	0	151	135	16	漁村
"	船越	1	"	618	93	3,000	40	0	40	21	19	漁村
"	伊野田	1	"	733	135	8,780	26	0	26	17	9	漁村
西表島	西表	1	沖縄県	663	180	15,022	45	0	45	24	21	漁村
小浜島	細崎	1	竹富町	1,153	270	14,230	32	0	32	15	17	
波照間島	波照間	4	沖縄県	1,698	562	56,981	36	0	36	20	16	
与那国島	久部良	4	"	2,163	1,306	92,336	42	0	42	41	1	機能保全
離島計(A)				52,955	18,570	1,396,603	2,568	0	2,568	1,850	718	
県計(B)				107,870	37,850	2,862,557	5,817	0	5,817	4,278	1,539	
構成比(A/B×100)				49.1	49.1	48.8	44.1	0.0	44.1	43.2	46.7	

資料：農林水産部 漁港漁場課

注) 1. 種別は次のとおりである。(合計88港)

- 「1」・・・第1種漁港：その利用の範囲が地元の水産物を主とするもの(漁港数73港)
- 「2」・・・第2種漁港：その利用の範囲が第1種漁港より広く、第3種に属しないもの(漁港数7港)
- 「3」・・・第3種漁港：その利用の範囲が全国的なもの(漁港数1港)
- 「4」・・・第4種漁港：離島、その他辺地にあって漁場の開発又は漁船の避難上特に必要なもの(漁港数7港)

2. 事業名欄記載の「流通」とは水産流通基盤整備事業、「生産」とは水産生産基盤整備事業、「機能保全」とは水産物供給基盤機能保全事業、「漁村」とは漁村再生交付金事業のことである。

(4) 根拠地(市町村)別の動力漁船勢力

平成25年11月30日現在

市町村名	(総数) 隻数	5 t 未 満		5 t 以 上											
		(小計) 隻数	(小計) 隻数	(小計) 隻数	5～9.99 t 隻数	10～14.99 t 隻数	15～19.99 t 隻数	20～29.99 t 隻数	30～49.99 t 隻数	50～99.99 t 隻数	100～199.99 t 隻数	200 t 以上 隻数			
伊平屋村	65	59	6	5	1										
伊是名村	59	57	2	2											
伊江村	49	48	1	1											
北部圏域計	173	164	9	8	1	0	0	0	0	0	0	0	0	0	0
栗国村	28	27	1		1										
渡名喜村	89	89	0												
座間味村	79	76	3	2	1										
渡嘉敷村	75	73	2	2											
久米島町	239	217	22	19	2	1									
北大東村	20	20	0												
南大東村	32	32	0												
中南部圏域計	562	534	28	23	4	1	0	0	0	0	0	0	0	0	0
宮古島市	480	459	21	14	4	3									
多良間村	31	29	2		1	1									
宮古圏域計	511	488	23	14	5	4	0	0	0	0	0	0	0	0	0
石垣市	439	403	36	27	5	4									
竹富町	110	108	2	2											
与那国町	42	39	3	3											
八重山圏域計	591	550	41	32	5	4	0	0	0	0	0	0	0	0	0
離島計(A)	1,837	1,736	101	77	15	9	0	0	0	0	0	0	0	0	0
県計(B)	5,063	4,490	573	364	115	90	0	0	0	0	1	1	1	2	2
構成比 (A)/(B)*100	36.28	38.66	17.63	21.15	13.04	10.00	0	0	0	0	0	0	0	0	0

資料：農林水産部 水産課

## (5) 離島市町村別漁獲量の推移

単位：t、%

市町村名	年度									
	H13年	H14年	H15年	H16年	H17年	H18年	H19年	H20年	H21年	H22年
伊平屋村	36	20	14	14	11	11	20	25	45	20
伊是名村	171	150	148	127	112	75	51	47	52	50
伊江村	470	418	589	617	601	492	558	520	388	352
北部圏域計	677	588	751	758	724	578	629	592	485	422
栗国村	135	170	162	117	93	83	81	73	37	20
渡名喜村	438	415	427	362	249	244	226	250	230	211
座間味村	171	167	164	162	67	50	43	32	35	41
渡嘉敷村	47	46	46	41	37	44	42	57	48	52
久米島町	449	487	444	372	312	362	388	606	464	555
北大東村	34	31	28	27	33	31	29	27	25	26
南大東村	58	57	53	91	46	71	117	92	96	99
中南部圏域計	1,332	1,373	1,324	1,172	837	885	926	1,137	935	1,004
宮古島市	1,844	1,868	2,149	1,872	1,911	1,710	1,641	1,616	1,567	1,200
多良間村	31	29	33	29	24	38	48	43	32	52
宮古圏域計	1,875	1,897	2,182	1,901	1,935	1,748	1,689	1,659	1,599	1,252
石垣市	1,712	1,702	1,421	1,226	1,284	1,112	1,124	907	850	873
竹富町	132	88	58	82	70	65	72	69	70	66
与那国町	133	115	117	105	116	107	101	130	107	171
八重山圏域計	1,977	1,905	1,596	1,413	1,470	1,284	1,297	1,106	1,027	1,110
離島計(A)	5,861	5,763	5,853	5,244	4,966	4,495	4,541	4,494	4,046	3,788
県計(B)	20,142	19,095	19,414	18,355	18,457	18,650	16,749	16,902	16,902	16,902
構成比 (A)/(B)*100	29.1	30.2	30.1	28.6	26.9	24.1	27.1	26.6	23.9	22.4

資料：沖縄総合事務局 農林水産部

注) 合計と内訳の割合が一致しないのは四捨五入によるものである。

## (6) 離島市町村別魚種別漁獲量

平成23年1月～12月 単位：t, %

市町村名	計	魚類	その他の 水産動物類	海産ほ乳類 (いるか)	貝類	海藻類
伊平屋村	35	20	-	-	15	-
伊是名村	40	33	0	-	7	0
伊江村	281	277	-	-	4	-
北部圏域計	356	330	0	0	26	0
粟国村	24	24	-	-	-	-
渡名喜村	199	167	2	-	30	0
座間味村	41	38	-	-	3	-
渡嘉敷村	41	39	-	-	2	-
久米島町	375	373	0	-	2	-
北大東村	26	26	-	-	-	-
南大東村	88	88	-	-	-	-
中南部圏域計	794	755	2	-	37	0
宮古島市	1,034	1,018	0	-	16	0
多良間村	14	14	-	-	0	-
宮古圏域計	1,048	1,032	0	-	16	0
石垣市	895	847	0	-	29	19
竹富町	35	35	-	-	-	-
与那国町	171	171	-	-	0	15
八重山圏域計	1,101	1,053	0	0	29	34
離島計 (A)	3,299	3,170	2	-	108	34
県計 (B)	15,314	12,581	3	23	215	54
構成比						
(A)/(B)×100	21.5	25.2	66.7	0.0	50.2	63.0

資料：沖縄総合事務局 農林水産部「第41次沖縄農林水産統計年報」平成23年度～平成24年度

注) 合計と内訳の割合が一致しないのは四捨五入によるものである。

統計表中に使った符号は次のとおりである。

「-」…事実のないもの

「0」…単位に満たないもの

## (7) 離島市町村別海面養殖業の現況

平成23年1月1日～12月31日

市町村名	経営体数 (経営体)	収穫量 (t)	生産額 (100万円)	左の内もずく		
				経営体数 (経営体)	収穫量 (t)	生産額 (100万円)
伊平屋村	48	274		-	274	
伊是名村	48	1,051		-	1,051	
伊江村	12	33		-	X	
北部圏域計	108	1,358		0	1,325	
栗国村	-	-		-	-	
渡名喜村	2	1		-	-	
座間味村	2	X		X	X	
渡嘉敷村	5	X		0	0	
久米島町	14	1,088		-	X	
北大東村	-	-		-	-	
南大東村	-	-		-	-	
中南部圏域計	23	1,089		0	0	
宮古島市	70	321		-	277	
多良間村	0	0		-	-	
宮古圏域計	70	321		0	277	
石垣市	51	519		-	372	
竹富町	5	46		-	X	
与那国町	1	X		-	-	
八重山圏域計	57	565		0	372	
離島計(A)	258	3,333		0	1,974	
県計(B)	677	14,397	5,455	-	13,056	801
構成比						
(A)/(B)×100	38.1	23.2	0.0	-	15.1	0.0

資料：沖縄総合事務局農林水産部「第41次沖縄農林水産統計年報 平成23年～平成24年」、

市町村別の生産額は公表されていない。

もずく養殖の経営体数については、「その他の海藻類養殖」に含まれるが、統計上もずく養殖と海ぶどう養殖経営体数が混在しているため、もずく養殖のみの統計データは抽出できない。

「-」…事実のないもの。

「○」…単位に満たないもの。

「X」…秘密保護上統計数値を公表しないもの。但し、その数値は総数に含まれる。

(8) 離島市町村別漁業協同組合の現況

平成25年3月31日現在

市町村名	区分	組合名	正組 員数										組 合 員 数										役員数				主要事業実施状況												
			正組 員数		漁業生産組合		法人		計		漁民		漁業施設利用者		法人		加工業者		漁業用無線者		その他		合計		非常勤理事	監事	合計		信用	購買	購買	販売	製氷・冷凍冷蔵	加工事業	自営業				
			漁業者	従業者	漁業生産組合	法人	地区内	地区外	業施設利用者	法人	個人	法人	漁業用無線者	その他	合計	常勤理事	非常勤理事	監事	合計	貯金	貸付	買取	受託	買取			受託												
			資格日数	漁業者	従業者	漁業生産組合	法人	地区内	地区外	業施設利用者	法人	個人	法人	漁業用無線者	その他	合計	常勤理事	非常勤理事	監事	合計	貯金	貸付	買取	受託	買取	受託	貯金	貸付	買取	受託	製氷・冷凍冷蔵	加工事業	自営業						
伊平屋村		伊平屋村漁協	90	50	0	0	0	50	37	0	0	0	0	0	0	0	0	0	0	0	0	0	0	37	1	4	2	7	6	0	0	0	0	0	0	0			
伊是名村		伊是名漁協	90	53	0	0	0	53	55	1	0	0	0	0	0	0	0	0	0	0	0	0	0	56	1	6	2	9	7	0	0	0	0	0	0	0			
伊江村		伊江漁協	120	50	9	0	0	59	30	0	0	0	0	0	0	0	0	0	0	0	0	0	0	30	1	6	3	10	8	0	0	0	0	0	0	0	0		
渡名喜村		渡名喜村漁協	90	66	0	0	0	66	21	0	0	0	0	0	0	0	0	0	0	0	0	0	0	21	0	6	3	9	4	0	0	0	0	0	0	0	0		
座間味村、栗国村		座間味村漁協	90	29	0	0	0	29	68	0	0	0	0	0	0	0	0	0	0	0	0	0	0	68	0	5	3	8	4	0	0	0	0	0	0	0	0		
渡嘉敷村		渡嘉敷漁協	90	27	0	0	0	27	42	0	0	0	0	0	0	0	0	0	0	0	0	0	0	42	0	7	3	10	6	0	0	0	0	0	0	0	0		
久米島町		久米島漁協	90	115	0	0	0	115	60	0	1	0	0	0	0	0	0	0	0	0	0	0	0	61	0	10	3	13	17	0	0	0	0	0	0	0	0	0	
宮古島市(池間島、伊良部島を除く)		宮古島漁協	90	71	0	0	0	71	199	0	0	0	0	0	0	0	0	0	0	0	0	0	0	199	1	6	3	10	9	0	0	0	0	0	0	0	0	0	
宮古島市(池間島)		池間漁協	90	64	0	0	0	64	169	17	0	0	0	0	0	0	0	0	0	0	0	0	0	186	0	5	2	7	1	0	0	0	0	0	0	0	0	0	0
宮古島市(伊良部島)		伊良部漁協	90	48	83	0	0	131	304	73	0	0	0	0	0	0	0	0	0	0	0	0	0	377	0	9	3	12	7	0	0	0	0	0	0	0	0	0	0
石垣市、竹富町		八重山漁協	120	227	0	0	2	229	85	0	0	1	0	0	0	0	0	0	0	0	0	0	0	86	1	11	3	15	22	0	0	0	0	0	0	0	0	0	0
与那国町		与那国町漁協	90	28	0	0	0	28	98	0	1	0	0	0	0	0	0	0	0	0	0	0	0	103	0	7	2	9	4	0	0	0	0	0	0	0	0	0	0
離島計A		12	828	92	0	2	922	1,168	91	1	2	0	0	0	0	0	0	0	0	0	0	0	4,266	5	82	32	119	95	0	0	12	0	10	7	12	6	5		
県 計B		35	2,402	135	0	5	2,542	2,565	258	14	2	1	5	14	16	2,875	5,417	20	227	97	344	245	0	0	35	3	33	15	33	14	11								
構成比A/B×100		34.3	34.5	68.1	-40.0	36.3	45.5	35.3	7.1	100.0	-	-	-25.0	44.0	40.4	25.0	36.1	33.0	84.6	38.8																			

資料：農林水産部 水産課

注) その他・・・遊漁船業者(つり船など)、正組員の家族、政令で定めるもの。



# 7 商 工

## (1) 離島市町村別産業別事業所数

平成24年2月1日現在

市町村名	全産業事業所数	農林漁業	鉱業、採石業、砂利採取業	建設業	製造業	電気・ガス・熱供給・水道業	情報通信業	運輸業、郵便業	卸売業、小売業	金融業、保険業	不動産業、物品賃貸業	学術研究、専門・技術サービス業	宿泊業、飲食サービス業	生活関連サービス業、娯楽業	教育、学習支援業	医療、福祉	複合サービス事業	サービス業（他に分類されないもの）	
伊平屋村	76	2	-	10	14	-	-	3	20	-	-	1	-	14	4	-	-	2	6
伊是名村	97	5	-	13	6	-	-	3	27	-	-	2	-	25	6	1	3	3	3
伊江村	309	4	-	29	20	-	1	6	80	1	1	20	5	74	31	8	5	3	22
渡嘉敷村	77	1	-	5	3	1	-	2	11	-	-	2	-	32	10	5	1	2	2
座間味村	142	2	-	4	3	-	-	1	18	-	-	4	1	63	38	2	2	2	2
栗国村	45	-	-	2	7	1	1	4	11	-	-	1	-	13	2	-	2	2	-
渡名喜村	18	-	-	-	2	1	-	1	5	-	-	-	1	6	-	-	1	1	-
南大東村	71	7	-	6	7	1	-	1	10	-	-	-	-	22	6	1	1	2	7
北大東村	29	-	-	2	1	1	-	2	9	-	-	-	-	8	1	-	1	2	2
久米島町	596	18	-	25	129	1	-	16	144	5	57	8	94	46	46	9	16	4	24
宮古島市	2,784	84	1	253	163	2	13	89	706	24	144	91	505	295	91	162	19	142	142
多良間村	63	2	-	7	5	1	-	4	19	-	-	2	1	13	4	-	1	2	2
石垣市	2,937	40	3	221	188	2	17	78	770	29	202	107	616	275	88	143	10	148	148
竹富町	432	9	-	15	28	1	-	41	58	2	27	7	163	57	7	2	7	8	8
与那国町	213	6	-	12	54	1	-	11	41	-	5	1	39	16	8	6	4	9	9
離島計 (A)	7,889	180	4	604	630	13	31	262	1,929	61	467	222	1,687	791	220	346	65	377	377
県計 (B)	62,977	373	32	4,287	2,954	34	662	1,373	16,135	849	5,754	2,388	11,169	5,878	2,822	3,955	328	4,004	4,004
構成比 (A)/(B) × 100	12.5%	48.3%	12.5%	14.1%	21.3%	38.2%	4.7%	19.1%	12.0%	7.2%	8.1%	9.3%	15.1%	13.5%	7.8%	8.8%	19.8%	9.4%	9.4%

注：全産業事業所数は、事業内容等不詳を含む。

資料：総務省統計局「平成24年経済センサス-活動調査 第10表 産業（中分類）別民営事業所数及び1事業所当たり従業者数-都道府県，市区町村」

(2) 離島市町村別商業の現況

	卸売業・小売業											事業所数合計	従業者数 (人)	a) 年間商品販売額 (百万円)	a) 小売業の売場面積計 (㎡)					
	卸売業					小売業														
	各種商品卸売業	繊維・衣類等卸売業	飲食料品卸売業	金属材料等卸売業	機械器具卸売業	その他の卸売業	卸売業内格付不能	卸売業計	各種商品小売業	身の回り衣服・小売業	飲食料品小売業					機械器具小売業	その他の小売業	無店舗小売業	小売業内格付不能	小売業計
伊平屋村	-	-	-	-	-	-	1	1	-	-	14	1	3	-	1	19	20	64	580	1,006
伊是名村	-	-	1	-	-	2	4	1	-	16	2	4	4	-	1	23	27	62	447	599
伊江村	-	-	5	-	-	1	8	2	-	45	5	21	21	-	-	72	80	228	1,883	2,878
渡嘉敷村	-	-	2	-	-	-	2	-	1	5	-	-	2	1	-	9	11	47	313	213
座間味村	-	-	1	-	-	-	2	1	-	10	-	6	6	-	-	16	18	34	266	993
粟国村	-	-	1	-	-	1	2	-	-	4	-	3	3	-	2	9	11	20	129	146
渡名喜村	-	-	-	-	-	-	-	-	-	4	-	1	1	-	-	5	5	14	64	92
南大東村	-	-	1	-	-	-	1	-	-	5	-	4	4	-	-	9	10	48	733	816
北大東村	-	-	-	-	-	-	-	-	-	3	-	5	5	-	1	9	9	34	454	464
久米島町	-	1	9	2	-	1	13	-	-	75	8	37	37	-	2	131	144	504	3,002	5,170
宮古島市	-	-	40	25	20	21	112	6	2	235	76	173	173	9	5	594	706	3,363	52,644	45,188
多良間村	-	-	5	-	-	-	5	-	-	10	3	1	1	-	-	14	19	45	366	775
石垣市	-	2	57	25	15	19	122	4	-	247	68	213	213	10	9	648	770	3,992	49,228	44,735
竹富町	-	-	-	-	-	1	1	-	-	27	-	21	21	-	-	57	58	203	1,542	1,904
与那国町	-	1	7	1	-	-	9	-	-	15	1	13	13	-	1	32	41	104	632	731
離島計(A)	0	4	129	53	35	46	282	15	3	715	164	507	507	20	22	1,647	1,929	8,762	112,283	105,710
県計(B)	12	110	966	580	652	663	3,029	56	24	4,532	1,496	4,872	4,872	216	125	13,106	16,135	111,392	2,002,345	1,221,139
構成比 (A)/(B)×100	0	3.6	13.5	9.1	5.4	6.9	9.3	26.8	12.5	15.8	11	10.4	10.4	9.3	17.6	12.6	12	7.9	5.6	8.7

資料：企画部 統計課「平成24年経済センサス活動調査 第10表 産業（中分類）別民営事業所数及び1事業所当たり従業者数一都道府県，市区町村」

注：a)の数値は、「平成24年経済センサス一活動調査 卸売業・小売業に関する集計 産業編（市区町村表）」

(3) 離島市町村別製糖工場及び産糖実績 (分蜜糖)

平成25年11月現在

島名	工場名	所在地	設立年月 昭和年月	能力 t/日	産			糖			実績			産糖量の 対前年比 B/A×100 %	
					平成23年～平成24年		平成24年		平成24年		平成24年		平成25年		
					原料処理量 t	歩留 %	産糖量 t	原料処理量 t	歩留 %	産糖量 t	原料処理量 t	歩留 %	産糖量 t		
伊是名島	J A おきなわ伊是名支店製糖工場	伊是名村	55. 6	300	7, 971	11. 30	901	10, 874	11. 47	1, 248	10, 874	11. 47	1, 248	138. 5	
北部圏域計				300	7, 971	11. 30	901	10, 874	11. 47	1, 248	10, 874	11. 47	1, 248	138. 5	
久米島	久米島製糖株式会社	久米島町	35. 12	800	35, 299	12. 31	4, 844	39, 436	11. 37	4, 482	39, 436	11. 37	4, 482	103. 2	
北大東島	北大東製糖株式会社	北大東村	33. 9	360	14, 113	12. 32	1, 738	13, 952	12. 59	1, 757	13, 952	12. 59	1, 757	101. 1	
南大東島	大東糖業株式会社	南大東村	25. 9	850	56, 577	11. 00	6, 222	53, 853	11. 89	6, 406	53, 853	11. 89	6, 406	103. 0	
中南部圏域計				2, 010	105, 989	11. 61	12, 304	107, 241	11. 79	12, 645	107, 241	11. 79	12, 645	102. 8	
宮古島	宮古製糖株式会社城辺工場	宮古島市	34. 9	1, 800	67, 479	11. 38	7, 681	117, 276	12. 56	14, 731	117, 276	12. 56	14, 731	191. 8	
"	沖縄製糖株式会社	"	27. 9	1, 900	84, 011	11. 48	9, 647	134, 785	12. 68	17, 093	134, 785	12. 68	17, 093	177. 2	
伊良部島	宮古製糖株式会社伊良部工場	"	37. 4	490	36, 075	11. 87	4, 282	52, 022	12. 52	6, 515	52, 022	12. 52	6, 515	152. 1	
宮古圏域計				4, 190	187, 565	13. 08	21, 610	304, 083	12. 61	38, 339	304, 083	12. 61	38, 339	177. 4	
石垣島	石垣島製糖株式会社	石垣市	36. 9	1, 000	67, 259	11. 93	8, 025	67, 863	12. 43	8, 434	67, 863	12. 43	8, 434	105. 1	
八重山圏域計				1, 000	67, 259	11. 93	8, 025	67, 863	12. 43	8, 434	67, 863	12. 43	8, 434	105. 1	
離島計	8 工場			7, 500	368, 784	11. 62	42, 840	490, 061	12. 38	60, 666	490, 061	12. 38	60, 666	141. 6	
県計	10 工場			11, 700	500, 057	11. 58	57, 916	621, 122	12. 18	75, 642	621, 122	12. 18	75, 642	130. 6	

資料：農林水産部 糖業農産課  
注) 合計と内訳の割合等が一致しないのは四捨五入によるものである。

(4) 離島市町村別製糖工場及び産糖実績 (含蜜糖)

平成25年11月末現在

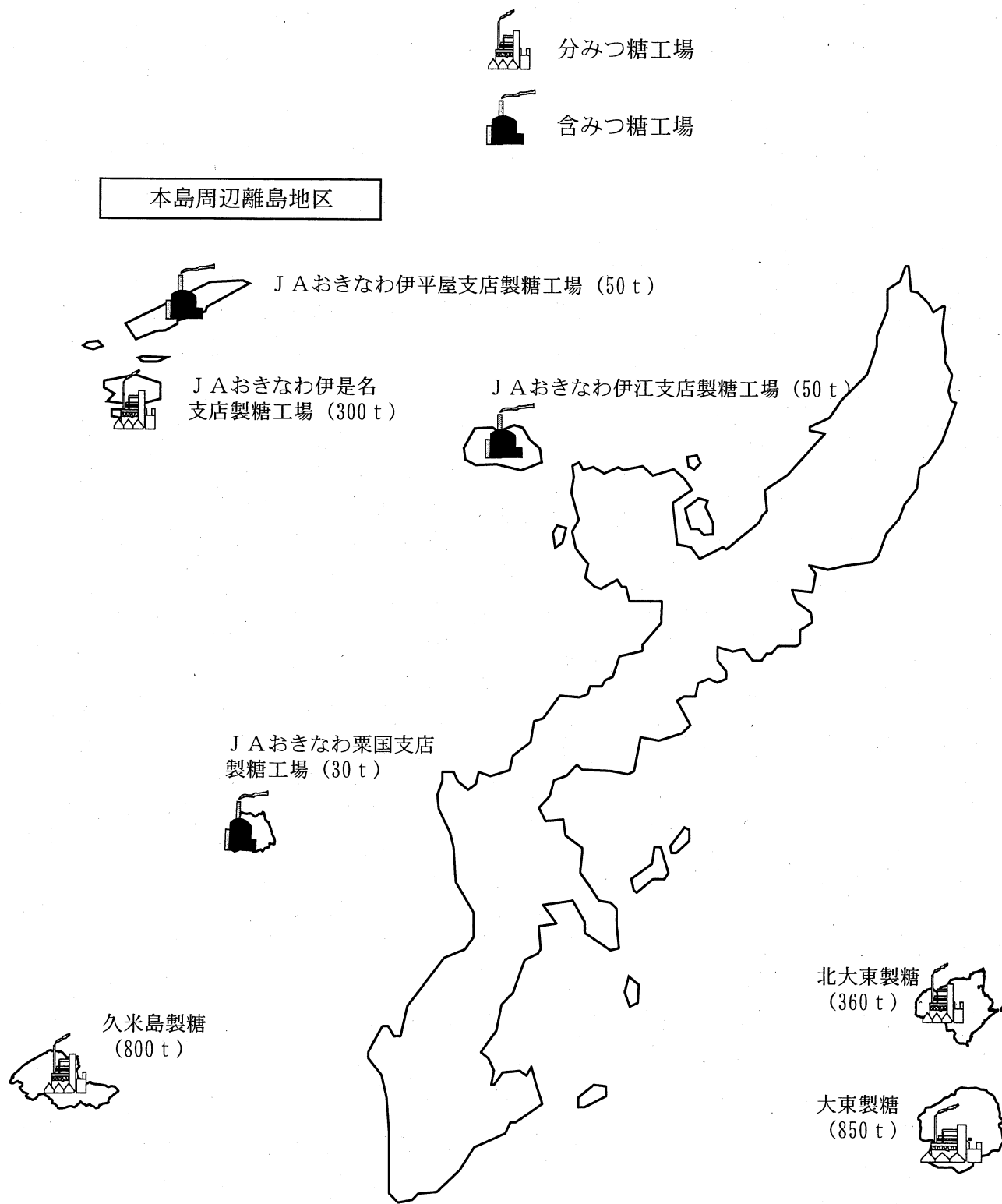
区分 島名	工場			場			産			糖			実			績	
	工場名	所在地	設立年月 (S:昭和 H:平成)	能力 t/日	平成23年～		平成24年		平成24年		平成25年		産糖量B t	対前年比 B/A×100 %			
					原料処理量 t	歩留 %	産糖量B t	歩留 %	原料処理量 t	歩留 %	産糖量B t						
伊平屋島	J A おきなわ伊平屋支店製糖工場	伊平屋村	S39. 5	50	1,758	11.76	207	2,737	11.57	317	153.2						
伊江島	J A おきなわ伊江支店製糖工場	伊江島	H23. 12	50	1,899	13.65	259	2,969	11.14	331	127.6						
栗国島	J A おきなわ栗国支店製糖工場	栗国村	S45. 12	30	959	11.85	114	1,618	12.98	210	184.8						
本島北部中南部計				130	4,616	12.56	580	7,324	11.71	857	147.9						
多良間島	宮古製糖株式会社多良間工場	多良間村	S39. 8	250	14,779	13.17	1,946	21,484	14.28	3,068	157.6						
宮古圏域計				250	14,779	13.17	1,946	21,484	14.28	3,068	157.6						
西表島	西表糖業株式会社	竹富町	S35. 9	80	7,472	14.43	1,078	8,577	14.84	1,273	118.1						
小浜島	J A おきなわ八重山地区宮農振興センター小浜製糖工場	"	H24. 3	50	1,568	14.03	220	2,551	14.34	366	166.3						
波照間島	波照間製糖株式会社	"	S36. 12	100	8,975	15.76	1,414	10,656	15.14	1,613	114.1						
与那国島	J A おきなわ与那国支店製糖工場	与那国町	S50. 5	100	3,509	11.39	400	3,633	12.39	450	112.6						
八重山圏域計				330	21,524	14.46	3,112	25,417	14.57	3,702	118.9						
離島計	8 工場			710	40,918	13.78	5,638	54,224	14.07	7,627	135.3						
県計	8 工場			710	40,918	13.78	5,638	54,224	14.07	7,627	135.3						

資料：農林水産部 糖業農産課

注) 合計と内訳の割合等が一致しないのは四捨五入によるものである。

(5) 製糖工場の分布図 ※( )の数値は公称能力

(平成25年11月末現在)

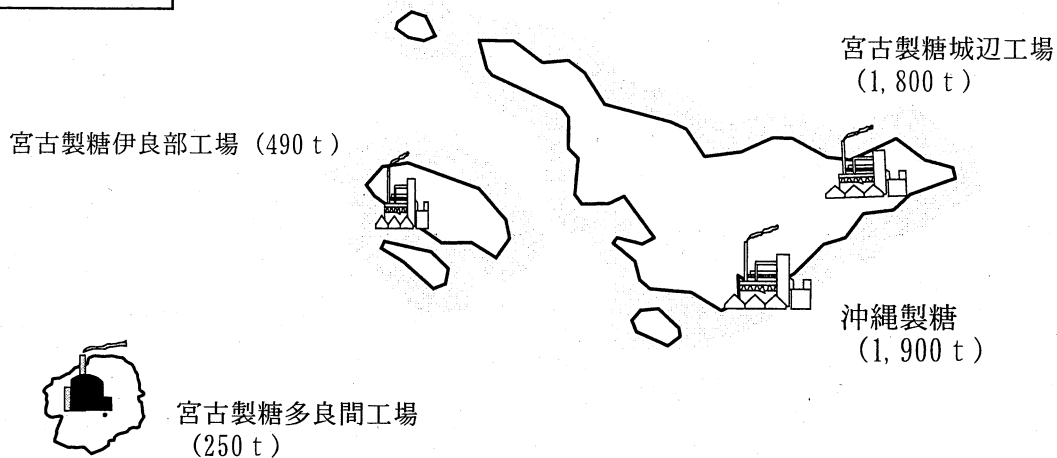


資料：農林水産部 糖業農産課

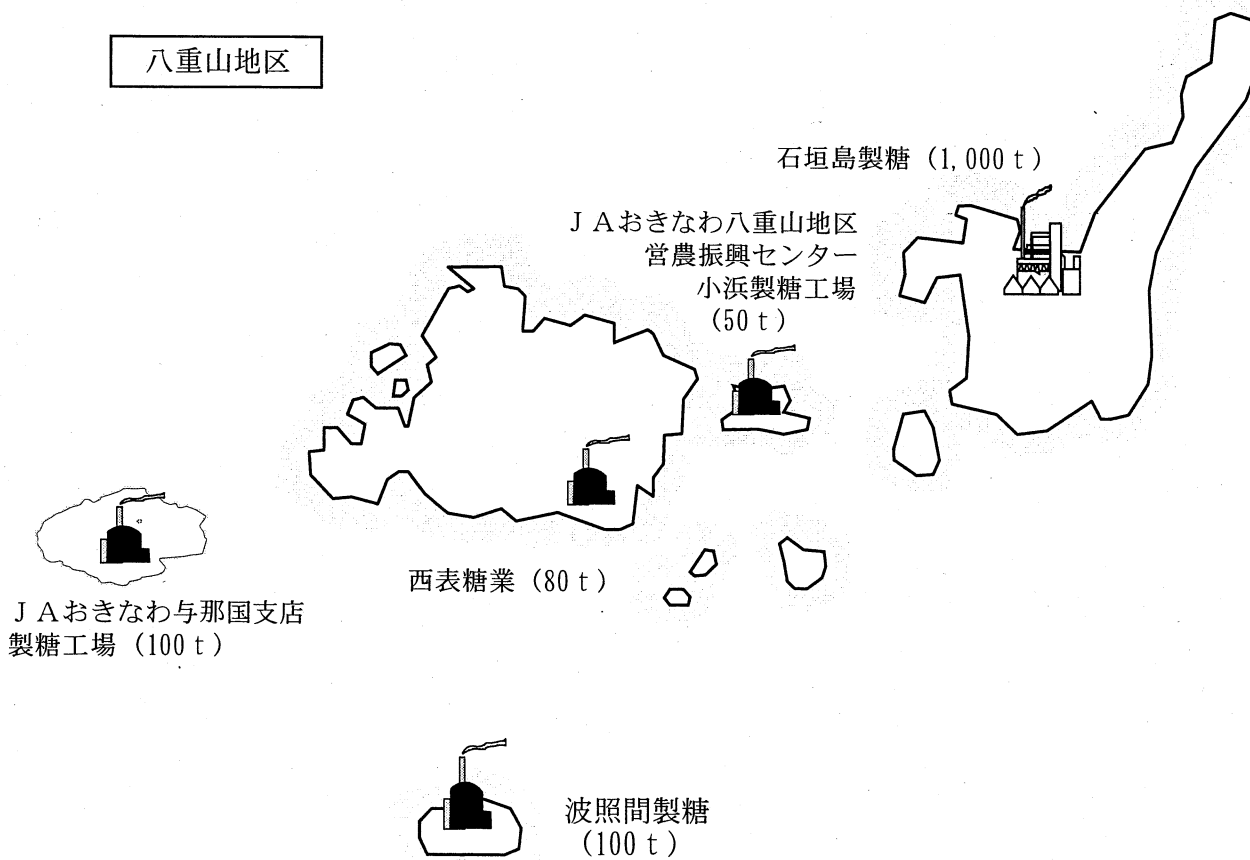
(5) 製糖工場の分布図 (つづき)

(平成25年11月末現在)

宮古地区



八重山地区



資料：農林水産部 糖業農産課

(6) 島別工芸施設の現況

平成24年3月31日現在

島名	市町村名	施設名称	所在地	用地面積 (㎡)	建物面積 (㎡)	施設内容	利用従事者等の数	年間見学者等数	管理運営主体
久米島	久米島町	久米島細株式会社	久米島町大田501	1,979.0	429.0	作業場、染色場	11	90	久米島細株式会社
	"	久米島つむぎの里 ユイマール館	久米島町字真謝1878-1	3,320.8	594.4	管理室、染色場、作業場、泥染洗場	121	4,700	久米島細事業協同組合
	"	久米島つむぎ 展示資料館	久米島町字真謝1878-2		390.1	展示室、事務室	4	90	"
	"	久米島伝統工芸体験施設	久米島町字真謝1878-3		660.0	染色場、作業場			"
	"	比嘉ユイマール館	久米島町字比嘉97-8	564.0	153.5	共同作業場			"
	"	久米島細共同染色場	久米島町字比嘉97-9			ボイラー室、乾燥室、染色場			"
	"	宇江城ユイマール	久米島町字比屋定66	1,789.0	282.7	作業場			"
	"	やちむん土炎房	久米島町字山城790-7	500.0	130.0	展示場、作業場、窯場	2	1,000	個人
	宮古島市	宮古島伝統工芸品研究センター	宮古島市平良字西里3	1,037.0	528.9	展示室、染色室、緋締め室	50	955	宮古織物事業協同組合
	"	みやこ焼	宮古島市平良字西里1292-5	452.0	330.3	窯業施設	3	1,000	個人
宮古島	"	金城陶芸	宮古島市下地字川満803-1	1,184.0	106.3	店舗、作業所、ガス窯	2	600	個人
	"	太陽が窯	宮古島市上野字1214	2,826.0	181.5	工房 (陶芸教室)	5	990	個人
	"	宮古島体験工芸村	宮古島市平良 字東仲宗根添1166-286	1,155.5	1,155.5	万華鏡、郷土料理、目細工、陶芸、 子ガヤ、木細工、織物、藍染め、体験 乗馬	8	45,013	宮古島市
	"	シーサーモノガタリ	宮古島市平良字松原1135-6	495.0	99.0	窯業施設	4	1,500	個人
	石垣市	石垣市伝統工芸館 石垣市織物事業協同組合	石垣市登野城783-2	1,351.0	556.8	織物作業場、展示即売場	81	260	石垣市織物事業協同組合
	"	石垣市挽物組合 むら工芸	石垣市石垣1396-2	3,300.0	660.0	木工所、倉庫	5	600	石垣市挽物組合
	"	みんさー工芸館 あざみ屋	石垣市登野城909	4,402.0	1,643.5	売店、資材展示室、工房	47	50,000	(株)あざみ屋
	"	みね屋工房	石垣市新川1129-2	8,262.0	1,276.0	織物作業場、展示販売場	80	18,000	(有)みね屋
	"	八重山花織事業協同組合	石垣市新川1129-2	8,262.0	9.7	織物体験場	16	900	(有)みね屋
	石垣島	"	北木山焼 (高嶺窯)	石垣市新川1129-2	8,262.0	65.0	焼物作業場	1	12,000
"	大浜工房	石垣市石垣463-3	1,800.0	819.9	作陶作業室	23	48	社会福祉法人わしの里	
"	川平焼 凜火	石垣市川平1216-60	1,200.0	400.0	焼物工場、販売場	5	3,000	個人	
"	石垣島新川焼	石垣市新川2444-9	396.0	165.0	焼物展示即売場	2	2,005	"	
"	米子焼工房	石垣市浮海447	2,614.0	2,324.0	作業所、店舗、倉庫、窯	16	9,600	"	
"	さんびん工房	石垣市登野城2258-10		49.5	プレハブ、陶器製作施設一式	2		"	
"	アンプル陶房	石垣市新川11134	50.0	35.0	焼物製作即売場	2	100	"	
"	大明窯	石垣市伊原間343	99.0	56.0	陶芸工房、展示販売場	2	1,000	"	
"	南島焼	石垣市川平1218-263	1,200.0	198.0	作業所、展示即売場	2	300	"	
"	木ノ葉窯	石垣市新川2300	40.0	30.0	焼物作業場、展示即売場	1	20	"	

資料：企画部 地域・離島課 (市町村報告による)

(6) 島別工芸施設の現況 (つづき)

平成24年3月31日現在

島名	市町村名	施設名称	所在地	用地面積 (m <sup>2</sup> )	建物面積 (m <sup>2</sup> )	施設内容	利用従事者等の数	年間見学者等数	管理運営主体
石垣島	石垣市	鳥クラフ陶 gallery24° 30North124° 17East	石垣市伊原間155-34	98.3	98.3	作業場、展示即売所	1	300~400	"
	"	やまばれ陶房	石垣市川平1216-252	660.0	40.0	自宅兼工房、窯	1	100	"
	"	からん工房	石垣市川平1175	300.0	110.0	製作工房、接客スペース	4	60	"
	"	よりあい織物工房	石垣市平得1662-344	985.0	181.0	ミンサー織物工房	5	10	"
	"	池城織物工場	石垣市大川403	265.0	50.0	織物作業場、売場	1	15	"
	"	れんがら屋	石垣市伊原間372	430.0	44.0	作業場	1	5	"
	"	トマイ木工所	石垣市石垣528-81	1,500.0	300.0	木工品製作			"
	"	マルタ工芸	石垣市平得80-2	403.0	139.0	木工展示販売場	1	120	"
	"	碧海工房	石垣市梓海504	600.0	60.0	自宅兼工房兼販売所	1	500	"
	"	イルカクラフト	石垣市川平1216-583	165.0	66.0	木工品製作・販売所			"
	"	高林奈央	石垣市大浜94	50.0	25.0	自宅兼作業場		20	"
	"	陶工房ラビラスズリ	石垣市梓海337-260						"
	"	普天間三味線	石垣市大浜497-47		389.4	自宅兼工房	1	50	"
	竹富島	竹富町	竹富民芸館	竹富町字竹富381-4	-	-	共同作業施設	17	
小浜島	"	小浜染織センター	竹富町字小浜1798	-	-	共同作業施設	9		"
西表島	"	まんだら工房	竹富町字南風見仲36-32	-	-	共同作業施設	14		"
与那国島	与那国町	西表手仕事センター	竹富町字上原870-277	-	-	共同作業施設	12		"
	与那国町	与那国町伝統工芸館	与那国町字与那国175	488.4	330.0	展示場、染色室、検査室、事務室	52	1,021	与那国町伝統芸能共同織物組合

資料：企画部 地域・離島課（市町村報告による）



(7) 島別工芸品生産の現況

工 芸 品 名	久 米 島 紬			宮 古 上 布			八 重 山 上 布 ・ ミ ン サ ー			与 那 国 織 (花 織 ・ ド ャ タ テ イ)			陶 器 類	
	島 名	市 町 村 名	従 事 者 数 (人) 総 数	うち 専 業	生 産 高 (百 万 円)	従 事 者 数 (人) 総 数	うち 専 業	生 産 高 (百 万 円)	従 事 者 数 (人) 総 数	うち 専 業	生 産 高 (百 万 円)	従 事 者 数 (人) 総 数	うち 専 業	生 産 高 (百 万 円)
久米島														
宮古島	宮古島市				71	71	41.0				14	14	17.0	
石垣島	石垣市							135	132	472.8	61	58	235.4	
竹富島	竹富町							17	不明					
小浜島	"							9	不明	6.3				
西表島	"							26	不明					
与那国島	与那国町										不明	不明	不明	
離島計		132	132	52.2	71	71	41	187	132	479.1	52	40	28.1	
											52	40	28.1	
											77	74	254.4	

工 芸 品 名	三 線 ・ 挽 物 類			そ の 他 織 物			木 工			島 別 計			
	島 名	市 町 村 名	従 事 者 数 (人) 総 数	うち 専 業	生 産 高 (百 万 円)	従 事 者 数 (人) 総 数	うち 専 業	生 産 高 (百 万 円)	従 事 者 数 (人) 総 数	うち 専 業	生 産 高 (百 万 円)	従 事 者 数 (人) 総 数	うち 専 業
久米島													
宮古島	宮古島市										85	85	58.0
石垣島	石垣市	5	5	41.1	36	21	186.8				237	216	936.1
竹富島	竹富町										17		
西表島	"										9		6.3
小浜島	"										26		
与那国島	与那国町										52	40	28.1
離島計		5	5	41.1	36	21	186.8				560	475	1,082.7

資料：企画部 地域・離島課（市町村報告による）

注）1. 従事者数は平成24年3月31日現在、生産額は平成23年4月～平成24年3月までの1年間の合計とする。  
2. 竹富町（竹富島、小浜島、西表島）における八重山上布・ミンサーの生産高については、3島の合計である。

## (8) 離島市町村別商工会、商工会議所の現況

平成25年12月2日現在

市町村名	団体名称	所在地	会長・会頭名	会員数	電話	F A X
伊平屋村	伊平屋村商工会	〒905-0703 伊平屋村字我喜屋217-27	伊禮 征男	67	0980-46-2912	0980-46-2964
伊是名村	伊是名村商工会	〒905-0602 伊是名村字諸見565-4	東江 源也	80	0980-45-2475	0980-45-2306
伊江村	伊江村商工会	〒905-0503 伊江村字川平519-3 (はにくすにホール棟)	知念 政宏	203	0980-49-2742	0980-49-5756
渡嘉敷村	渡嘉敷村商工会	〒901-3501 渡嘉敷村字渡嘉敷346	新垣 徹	78	098-987-2430	098-987-2798
座間味村	座間味村商工会	〒901-3402 座間味村字座間味94番地	宮平 安弘	104	098-896-4821	098-987-2340
久米島町	久米島商工会	〒901-3121 久米島町字嘉手苺658-1	嘉手苺 一	487	098-985-2630	098-985-2740
南大東村	南大東村商工会	〒901-3806 南大東村字池之沢347-5	垣花 恵忠	79	09802-2-2184	09802-2-2194
宮古島市	宮古島商工会議所	〒906-0012 宮古島市平良字西里240-2 琉球銀行宮古支店ビル3階	下地 義治	1,431	0980-72-2779	0980-73-1543
宮古島市	宮古島市伊良部商工会	〒906-0506 宮古島市伊良部字長浜1296	大浦 貞治	183	0980-78-6202	0980-78-5060
石垣市	石垣市商工会	〒907-0013 石垣市浜崎町1-1-4	我喜屋 隆	1,598	0980-82-2672	0980-83-4369
竹富町	竹富町商工会	〒907-0012 石垣市美崎町1-5	上勢頭 保	317	0980-82-5616	0980-83-3287
与那国町	与那国町商工会	〒907-1801 与那国町字与那国59-3	崎原 孫吉	135	0980-87-2944	0980-87-2160

資料：商工労働部 中小企業支援課

注) 1. 栗国村、渡名喜村、北大東村には商工会は設立されていない。

2. 会員数については、平成25年3月31日現在の状況である。

3. 宮古島商工会議所の地区は、宮古島市の区域(平成17年9月30日現在の伊良部町の区域を除く。)及び多良間村の区域である。

# 8 観 光

## (1) 島別観光施設等の現況

平成25年11月1日現在

島名	主な観光名所・文化財・史跡等	娯楽施設（ビーチ、キャンプ場、ゴルフ場等）
伊平屋島	クマヤード洞窟、念頭平松公園、伊平屋灯台、田名のクバ山、ウンジャヤミ(仲事)、虎頭岩森林公園、島尻神アシャゲ、腰岳森林公園、我喜屋アシャゲ、屋敷墓、歴史民俗資料館、久里原貝塚、無蔵水、片隅神社、田名神社	いへや愛ランドよねざき（ビーチ・キャンプ場）、クマヤーカーキャンプ場
野甫島	辯之嶽、野甫大橋	
伊是名島	伊是名玉御殿、伊是名城跡、逆田、城のイフヒバ群落、伊是名山森林公園、内花橋公園、伊是名村ふれあい民俗資料館、尚門王御庭公園、銘苅家とその町並み、サムレー道	いぜなビーチ（キャンプ場）、勢理各区明地原公園（キャンプ可）
伊江島	城山（タツチチューム）、子どもの森ハイビスカス園、湧出（ワジー）、ゴヘズ洞穴遺跡、島村屋観光公園、リリーファイールド公園、具志原貝塚、ニヤテイヤ洞	青少年旅行村、伊江ビーチ、伊江島カントリークラブ、伊江島ビーチサイドホースパーク
水納島	水納貝塚、水納島燈台	水納ビーチ
津堅島	トウマイ浜、中の御嶽、ホートウガ一、灯台跡、新川グスク、和名浜貝塚、キガ浜貝塚、クボウグスクとそこの植物群落、ヤジリ浜貝塚、ペーグガマ、イサハッチヤミの墓、国森の御嶽、ヒガル御嶽	津堅ビーチ、キャロットアイランド（キャンプ場）
久高島	イザイホー（仲事 ※1978年以降行われていない。）、イシキ浜、イシキ浜植物群落、クボー御嶽、カベール植物群落、久高殿、外間殿、地割跡、カベール橋	前又浜海水浴場
栗国島	モンパの木々の群落、番屋塚、板木那原海岸景勝地、字西の御願の植物群落、シマイ御嶽、松尾御嶽のイタジイの木、番屋原の広場の景勝地、洞寺（テラ）、大正池公園、観音堂、ふるさと資料館	ウーグの浜、栗国島パークゴルフ場、島あしび館
渡名喜島	島尻毛木道、サカシ散策道、大本田展望台、シユンザ屏風岩、小中学校跡のフクギ群、重要伝統的建造物保存地区	東浜ビーチ、
座間味島	高月山公園、平和の塔、ホエールウォッチング	クジラの里ふれあい広場、阿真ビーチ、青少年旅行村、古座間味ビーチ
阿嘉島	中岳展望台、佐久原奇岩石、クシバル園地、天城展望台、ケラマ鹿生息地	北浜ビーチ
慶留間島	高良家住宅、ケラマ鹿生息地	
渡嘉敷島	北山展望台、ヒータテイヤー史跡、青少年旅行村、白玉の塔、港の見える丘展望台（渡嘉敷敷林道）、根元家石垣	国立沖縄青少年交流の家、青少年旅行村（キャンプ場）、阿波連ビーチ、渡嘉志久ビーチ、森林公園
久米島	五枝の松、馬の角、島志川城跡、上江洲家、おげけ坂、ミーフガー、太陽石、島の口遊歩道、フクギ並木、字根の火ソデツ、長竹松並木、宇江城城跡、比屋定ハシタ、真謝の手ユラフクギ、阿嘉のヒゲ水、登武那覇園地、だるま山園地、アラーサクラ並木、仲里間切薩元跡、ガラサー山、君南風、タチジヤミ自然公園、熱帯魚の家、久米島博物館、久米島ホテル館、海洋深層水ふれあい館、久米島ユイマール館、比屋定展望台	シンリ浜海水浴公園、イーフビーチ、ふれあい公園、久米島野球場、ホタルドーム、仲里野球場、アラー浜、久米島シーサイドパークゴルフ場
奥武島	磐石海岸	奥武島キャンプ場、バーナー久米島、久米島分館
オー八島		ハテの浜
北大東島	機師石野蔵庫跡、大東宮、長幕植物群落、灯台、国標、沖縄最東端の碑、上陸公園、中野のピロウ林、民俗資料館	おきなわ海、西港公園、農村公園（キャンプ不可）
南大東島	鍾乳洞（星野洞）、日の丸山展望台、ふるさと文化センター、大池のオヒルギ群落、海軍棒、琉球松並木、バリハリ岩、南大東漁港、上陸記念碑、島まるごと館（ピジターセンター）、グレイスラム（ラム酒工場）	海軍棒プール、フロンティアパーク、塩屋プール、南大東ゴルフ場、南大東水上ゴルフレンジ

(1) 島別観光施設等の現況(つづき)

平成25年11月1日現在

島名	主な観光名所・文化財・史跡等	娯楽施設(ビーチ、キャンプ場、ゴルフ場等)
宮古島	八頭祝石、久松五勇士顕彰碑、宮古島市熱帯植物園、天和井(やまとがー)、仲宗根豊見親の墓、藤永御嶽、西平安名崎、綾道ロードマップコース、八重手瀬、島尻マングローブ林、東平安名崎、宮古島海軍艦、上比良山遺跡、ムイガ、古又海岸、地下ダム資料館、仲原鎮乳洞、宮国の大綱引き、うえのドイ文化村、ベルリンの壁、ドイ皇帝博愛記念碑、新皇の豊原祭、大嶽城跡公園、与那覇前浜、野原のマスストリヤ、池田町、タイゴ並木、狩俣健康ふれあいランド公園、四島の主の墓、宮古上布、比嘉ロードパーク、パレントウ、川満のマンングローブ、のクイイチヤ、遠見番所(狩俣、島尻、砂川)、宮古島海中公園、宮古島市体験工芸村	パイナガマビーチ、砂山ビーチ、保良川ビーチ、カママ嶺公園テニスコース、イムギヤーマリンカー、新城海岸、吉野海岸、エメラルドゴルフリンクス、千代田カントリークラブ、シギラベイカントリークラブ、博愛ビーチ、シギラビーチ、博愛リフレッシュパーク(プール)、オーシャンリンクス宮古島、ふれあいの前浜海岸公園、与那覇前浜ビーチ、ウィンティーマいばま、松が原ゴルフクラブ(ショートコース)、宮古島市民球場及び多目的広場、トウリバービーチ、浦底ビーチ、宮古島温泉、シギラ温泉
池間島	池間大橋、池間温泉、大主神社、遠見番所	
大神島	遠見台	
来間島	来間大橋、スムリヤミーカ、ヤーマス御願、来間川(泉)、来間島展望台、遠見番所	長間浜
伊良部島	渡口の浜、佐和田の浜、牧山展望台、サバ沖井戸、フナウサギバナタ、白鳥崎、西海岸公園、通り池、スサビミヤカ、ヤマトブト大岩	渡口の浜ビーチ、佐和田の浜ビーチ、平成の森公園、中の島ビーチ
下地島	通り池、魚垣、パイロット訓練飛行場、帯岩、下地島南、西岩礁海岸、中の島	民宿キャンプ村、さしばリンクス伊良部
多良間島	八月餅り、八重山遠見台、塩川御嶽、フククギ並木、普天間御嶽、土原ウガン、寺山遺跡、ピトウマタ御願、抱護林、長崎の浜、マガリの浜、タカシ浜	ふるさと海浜公園、ミッジ公園、八重山遠見台公園、宮古市の森多目的広場
石垣島	宮良殿内庭園、唐人墓、川平公園、パンナ森林公園、米原の杜ヤシ群落、御神崎、美崎御嶽、平久保崎灯台、玉取崎展望台、石垣やいま村、富崎観音堂、宮良川マングローブ群落、石垣氏庭園、石垣市伝統工芸館、サビチ洞、権現堂、石垣島鎮乳洞、石垣市立八重山博物館	底地ビーチ、フサキビーチ、真栄里ビーチ、米原キャンプ場、伊野田キャンプ場、サンコーストゴルフコース、サッカークアークあかんま、石垣市中央運動公園、明石パワワールド、八重山ボウリングセンター、石垣島天文台、グリーンランランドスポーツセンター
竹富島	竹富園地、伝統的建造物群保全地区、喜宝院、蔵元跡、西郷御嶽、なごみの塔、安里屋クマヤ生誕の地、旧与那国家住宅、小城蔵、コンドイ浜、カイシ浜(星砂の浜)、竹富島ピクニックセンター(竹富島ゆかばる館)	
西表島	西表石垣国立公園、浦内川、仲間川マングローブ群落、カンビレの滝、サキシマスオウノキ、星砂海岸、マリユドウの滝、ピナイサイララの滝、西表野生動物保護センター、竹富町子午線モニュメント・ふれあい館、船浦のニッパヤシ群落、ウブントウルのヤエヤマヤシ群落、南風見田海岸、トウトウママリ浜	星砂の浜キャンプ場、ミトリアキャンプ場
鳩間島	鳩間中森(ナカムイ)、武士家跡、鳩間園地	
由布島	海上水牛車、亜熱帯植物楽園	
小浜島	大岳、小浜園地、ヨナラ水道(オニトマキエイ回遊域)、シュガーロード、カトレア展望台	はいむるぶしビーチ、リゾナーレ小浜島カントリークラブ
黒島	黒島園地、火番盛(ブズマリ)、西の浜、黒島ピクニックセンター、伊古棧橋、東筋集落道(日本の道百選)、黒島研究所	
新城島(上地)	イショウ御嶽、クイヌバナ、タカニク	
新城島(下地)	下地東御嶽、下地西御嶽	
波照間島	星空観測タワー、長田御嶽、下田原貝塚、日本最南端平和の碑、浜シタン群落、コート盛、ニシハマ海岸、ニシの浜園地	
嘉弥真島	マリンステーション加屋真島	嘉弥真島リゾート
与那国島	日本最西端の碑、久部良バリ、東崎、西崎、立神岩、軍艦岩、ティンダバナ、与那国馬、日本最後の夕日が見える丘、タンス浜、樺桶、舞踊、和言、ナンタ浜、サンヌス台、久部良マチリ、ウラムチリ、ヒガワマチリ、ヒガワマチリ、帆安マチリ、ダテイクチデ、サンアイノイノハ出生の地、イスガン、トゥグル嵩、Dr.コトー診療所	与那国馬ゆうゆう広場、与那国島ふれあい広場、イベント広場

資料：企画部 地域・離島課 (市町村報告による)

(2) 島別入域観光客数、宿泊能力

単位：人・軒

島名	市町村名	平成23年度(平成23年3月～平成24年2月)												計	利用区分		宿泊能力								
		春			夏			秋			冬				航空機	船	旅館・ホテル数	収容能力							
		3月	4月	5月	6月	7月	8月	9月	10月	11月	12月	1月	2月						航空機	船					
伊平屋島	伊平屋村	1,881	1,341	1,784	1,527	1,821	1,859	1,512	2,306	1,503	1,447	1,193	1,082	18,621	18,621	5	191	3	54						
野甫島	"	1,983														1	33								
伊是名島	伊是名村	22,126	1,606	2,838	2,192	2,480	2,947	1,783	2,928	2,326	2,252	1,633	1,207	26,171	26,171	9	305	12	234						
伊江島	伊江村	89,247	6,546	17,789	8,687	6,594	7,974	8,201	13,589	15,132	13,526	9,775	6,805	131,931	131,931	9	366	143	923						
水納島	本部町	37,004	398	1,456	2,922	2,547	8,991	14,421	6,996	4,487	1,799	1,099	286	45,751	45,751	2	36	2	38						
北都島	園城村	128,940	113,981	168,211	199,492	9,891	21,994	25,333	14,953	19,886	27,201	18,492	23,310	20,760	18,324	12,887	9,443	222,474	222,474	26	931	160	1,249		
津堅島	うるま市	3,000	11,000	30,710	40,952	1,090	1,764	1,415	1,338	1,840	2,633	1,482	1,310	989	975	1,329	917	17,082	17,082	3	58				
久高島	南城市	2,000	31,000	14,000	29,376	3,323	3,772	3,441	2,913	3,974	4,573	3,508	3,879	3,369	3,027	3,476	2,954	42,209	42,209	1	28	4	57		
栗国島	栗国村	648				55	235	326	285	468	290	203	295	198	141	121	292	2,909	701	2,208	1	48	12	241	
渡名喜島	渡名喜村	1,000	3,417	3,351	3,998	416	537	465	434	359	219	315	307	445	4,510	4,510							8	108	
座間味島	座間味村	45,000	38,953	48,869	52,114	2,146	2,706	2,481	3,945	7,778	8,462	5,478	5,305	3,098	2,035	1,390	1,593	46,417	46,417	21	614	79	1,553		
阿嘉島	"	14,000	19,994	22,649	30,443	990	1,249	1,145	1,821	3,590	3,905	2,528	2,449	1,430	939	641	736	21,423	21,423	4	119	32	602		
慶留間島	"	1,000	7,011	6,364	4,341	165	208	191	303	598	651	422	408	238	157	107	123	3,571	3,571	2	49				
渡嘉敷島	渡嘉敷村	83,900	53,471	76,204	104,001	4,086	10,000	6,084	9,206	11,534	14,984	8,778	10,562	4,516	4,272	1,628	3,350	89,000	89,000	12	454	24	603		
久米島	久米島町	29,718	81,268	82,614	93,801	5,932	3,763	4,957	7,638	9,500	13,483	9,507	6,474	4,396	4,463	4,399	5,223	79,715	79,715	16	1,601	24	581		
奥武島	"																							1	49
北大東島	北大東村		2,552		7,666	136	84	61	19	62	40	118	23	87	43	91	55	819	491	328	1	54	1	56	
南大東島	南大東村	52	7,266		3,777	420	309	395	328	374	361	297	335	340	311	354	268	4,022	3,818	204	5	201	2	43	
中南部	園城計	178,670	293,345	308,783	389,691	18,679	24,478	20,842	28,333	40,183	49,816	32,680	31,319	18,880	16,668	13,843	15,956	311,677	71,926	239,751	66	3,226	187	3,893	
宮古島	宮古島市	44,336	122,715	228,029	413,522	30,506	21,017	21,793	22,029	36,719	37,391	39,796	33,809	22,318	20,899	19,404	25,430	331,111	329,465	1,646	91	5,942	351	2,949	
池間島	"																								
来間島	"	100																							
伊良部島	"	5,000	8,000																						
多良間島	多良間村																								
水納島	"					517	449	457	469	475	579	593	561	525	477	508	483	6,093	4,933	1,160	5	108	10	102	
宮古園城計		49,436	131,015	243,539	419,515	31,023	21,466	22,250	22,498	37,194	37,970	40,389	34,370	22,843	21,376	19,912	25,913	337,204	334,398	2,806	96	6,050	362	3,067	
石垣島	石垣市	79,000	250,072	446,830	754,289	56,137	50,252	47,329	54,735	69,074	68,881	64,237	62,814	45,934	38,675	37,601	45,361	641,030	579,187	61,843	73	9,490	206	2,855	
竹富島	竹富町	52,784	80,880	109,269	512,865	37,429	24,274	21,399	20,779	28,961	32,289	32,580	30,430	31,419	25,795	27,924	34,355	347,634	347,634	6	160	20	421		
西表島	"	42,125	71,405	201,967	355,262	32,851	19,732	15,379	13,275	16,301	19,339	17,104	19,862	23,481	20,039	23,601	29,071	250,035	250,035	33	1,999	51	1,017		
鳩間島	"			367	141	277	504	890	566	906	729	643	300	248	56	71	90	5,280	5,280					10	97
小浜島	"	11,916	40,476	43,282	165,987	15,996	7,978	6,171	6,825	7,016	7,323	7,587	9,333	10,820	9,982	9,898	12,561	111,490	111,490	7	1,660	12	207		
黒島	"	8,025	14,096	17,387	23,156	2,486	1,510	1,698	1,462	2,912	3,058	2,871	2,088	1,770	1,892	1,933	2,889	26,569	26,569	2	94	11	194		
新城島(上地)	"		1,755	1,839	165	172	319	278	541	241	250	129	129	77	43	93	41	2,349	2,349					1	10
波照間島	"	5,088	3,889	14,877	14,246	1,607	1,985	2,159	2,395	5,249	4,737	5,119	1,958	1,626	1,079	1,114	1,216	30,244	30,244	2	59	19	333		
嘉弥真島	"						18	388	224	198	351	107	174	323	431	168	88	2,850	2,850						
与那国島	与那国町	6,500	12,596	29,331	31,633	3068	2279	2245	2194	2425	3121	3039	3023	3181	2558	3020	4934	35,027	34,007	1,020	11	468	27	466	
八重山園城計		205,438	475,536	864,762	1,870,498	150,396	108,704	97,977	102,673	133,563	140,069	133,637	130,111	118,879	100,550	105,423	130,606	1,452,508	613,194	839,314	134	13,930	357	5,600	
離島計		562,384	959,877	1,585,295	2,879,196	209,989	176,642	166,402	168,457	230,846	255,056	225,098	219,110	181,362	156,918	152,065	181,918	2,323,863	1,019,518	1,304,345	322	24,137	1,066	13,809	

資料：企画部 地域・離島課(市町村報告による)  
※宿泊能力については、東環遊生活部「生活衛生課」へ

注) 1. 各計は、単独集計である。  
2. 池間島・米間島は宮古島に、下地島は伊良部島に、由布島は西表島を含む。  
3. 入域観光客数の算出方法については市町村によって異なるため、一部の市町村においては、航空機・船の利用について区分していない。