

6 漁 業

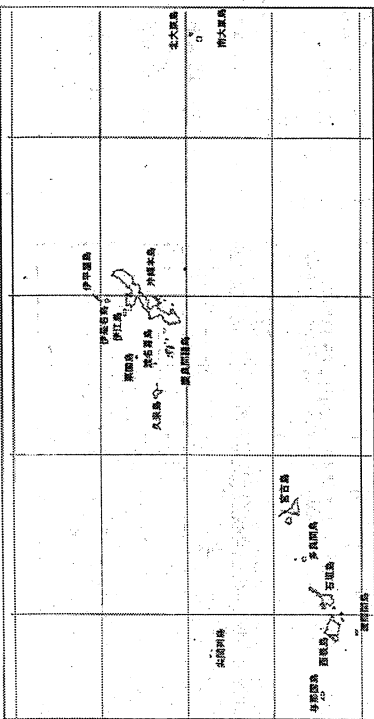
(1) 離島市町村別年齢階級別15歳以上の漁業就業者数

単位：人、%


市町村名	15歳以上の漁業就業者数					男(平成20年)				女(平成20年)			
	昭和 63年 11月1日	平成5年 11月1日	10年 11月1日	15年 11月1日	20年 11月1日	計	15～ 29歳	30～ 59歳	60歳 以上	計	15～ 29歳	30～ 59歳	60歳 以上
伊平屋村	96	77	70	79	107	105	15	74	16	2	0	1	1
伊是名村	172	137	96	92	85	76	9	50	17	9	1	5	3
伊江村	99	78	92	85	81	81	3	54	24	0	0	0	0
北部圏域計	367	292	258	256	273	262	27	178	57	11	1	6	4
粟国村	28	31	26	28	29	29	2	16	11	0	0	0	0
渡名喜村	56	63	79	75	61	61	0	27	34	0	0	0	0
座間味村	46	57	57	61	61	61	4	39	18	0	0	0	0
渡嘉敷村	35	40	38	29	23	23	1	17	5	0	0	0	0
久米島町	279	203	186	162	209	203	31	131	41	6	2	4	0
北大東村	12	10	14	15	14	14	0	9	5	0	0	0	0
南大東村	17	20	21	28	26	26	0	15	11	0	0	0	0
中南部圏域計	473	424	421	398	423	417	38	254	125	6	2	4	0
宮古島市	980	895	838	581	441	425	4	189	232	16	1	6	9
多良間村	45	38	51	39	7	7	0	3	4	0	0	0	0
宮古圏域計	1,025	933	889	620	448	432	4	192	236	16	1	6	9
石垣市	533	445	412	356	309	308	24	187	97	1	0	1	0
竹富町	166	131	139	109	80	67	6	45	16	13	1	10	2
与那国町	68	52	45	38	34	34	2	20	12	0	0	0	0
八重山圏域計	767	628	596	503	423	409	32	252	125	14	1	11	2
離島計(A)	2,632	2,277	2,164	1,777	1,567	1,520	101	876	543	47	5	27	15
県計(B)	5,825	5,011	4,719	4,283	3,929	3,749	270	2,217	1,262	180	12	110	58
構成比 (A)/(B)*100	45.2	45.4	45.9	41.5	39.9	40.5	37.4	39.5	43.0	26.1	41.7	24.5	25.9

資料：農林水産省「2008年漁業センサス(海面漁業に関する統計 市区町村編)」

沖繩県位置図



(2) 沖繩県漁港位置図(平成24年4月1日現在)



(3) 島別指定漁港の状況

施設現状：平成24年 3月31日現在
 利用実績船数：平成22年12月31日現在

島名	漁港名	種別	管理者	施設現況			利用実績船数					事業名 (平成24年度継続)
				外郭施設 (m)	保留施設 (m)	泊地 (m ²)	総数 (隻)	無動力 (隻)	動力 (隻)	所属内訳 (隻)		
										地元	地元外	
伊平屋島	伊平屋	1	伊平屋村	1,015	270	33,940	51	0	51	46	5	
〃	田名	1	〃	1,024	130	11,730	32	0	32	28	4	
伊是名島	伊是名	1	伊是名村	1,711	467	35,612	40	0	40	27	13	
〃	勢理客	1	〃	967	348	1,598	42	0	42	34	8	
伊江島	具志	1	伊江村	1,886	761	54,005	89	0	89	83	6	
〃	西崎	1	〃	719	242	15,370	11	0	11	11	0	
津堅島	津堅	1	うるま市	328	268	9,000	76	0	76	76	0	生産
久高島	久高	1	南城市	1,129	280	13,067	46	0	46	35	11	
粟国島	粟国	1	沖縄県	777	200	3,590	37	0	37	27	10	
渡名喜島	渡名喜	1	〃	3,073	745	107,317	88	0	88	88	0	漁村
阿嘉島	阿嘉	1	〃	1,840	436	54,291	51	0	51	21	30	
渡嘉敷島	阿波連	1	渡嘉敷村	695	223	12,372	55	0	55	55	0	
久米島	仲里	4	沖縄県	4,543	1,435	113,976	130	0	130	130	0	
〃	儀間	1	久米島町	764	291	25,000	50	0	50	39	11	漁村
〃	鳥島	1	〃	912	279	22,620	28	0	28	28	0	漁村
〃	具志川	1	〃	154	20	1,450	6	0	6	6	0	
南大東島	南大東	4	沖縄県	970	515	54,876	180	0	180	31	149	生産
北大東島	南大東	4	〃	0	0	0	19	0	19	19	0	生産
宮古島	荷川取	2	〃	1,831	834	23,480	217	0	217	61	156	漁村
〃	狩俣	1	〃	733	260	10,713	57	0	57	36	21	漁村
〃	博愛	1	〃	1,432	271	13,470	28	0	28	28	0	
宮古島	島尻	1	宮古島市	1,622	303	10,294	47	1	46	17	30	漁村
大神島	島尻	1	〃	587	108	7,060	10	0	10	6	4	漁村
宮古島	真謝	1	〃	634	228	9,388	55	0	55	25	30	漁村
〃	高野	1	〃	1,351	200	19,700	47	0	47	17	30	漁村
〃	浦底	1	〃	864	130	12,227	19	0	19	19	0	漁村
〃	保良	1	〃	578	130	7,755	19	0	19	18	1	漁村
〃	棚根	1	〃	0	246	7,005	9	0	9	7	2	
〃	川満	1	〃	746	180	10,900	6	0	6	6	0	漁村
〃	久松	1	〃	1,124	761	55,345	60	0	60	60	0	漁村
池間島	池間	4	沖縄県	1,354	1,118	109,198	86	0	86	84	2	
伊良部島	佐良浜	2	〃	2,500	1,266	60,663	92	0	92	87	5	生産
〃	佐和田	1	〃	874	169	7,979	14	0	14	14	0	
多良間島	前泊	1	多良間村	0	30	0	40	0	40	6	34	
〃	多良間	1	沖縄県	825	150	7,250	61	0	61	29	32	
石垣島	石垣	2	〃	3,891	1,736	198,653	266	0	266	244	22	漁村
〃	登野城	1	石垣市	2,389	993	65,360	149	0	149	138	11	漁村
〃	船越	1	〃	618	93	3,000	30	0	30	20	10	
〃	伊野田	1	〃	733	135	8,780	22	0	22	18	4	
西表島	西表	1	沖縄県	663	180	15,022	49	0	49	28	21	漁村
小浜島	細崎	1	竹富町	1,153	270	14,230	32	0	32	15	17	
波照間島	波照間	4	沖縄県	1,698	562	56,981	44	0	44	28	16	漁村
与那国島	久部良	4	〃	1,953	1,306	92,336	45	0	45	43	2	漁村
離島計 (A)				52,660	18,569	1,396,603	2,535	1	2,534	1,838	697	
県計 (B)				107,096	37,682	2,862,103	5,859	1	5,858	4,266	1,592	
構成比 (A/B×100)				49.2	49.3	48.8	43.3	0.0	43.3	43.1	43.8	

資料：農林水産部 漁港漁場課

注) 1. 種別は次のとおりである。

- 「1」・・・第1種漁港：その利用の範囲が地元の漁業を主とするもの（漁港数73港）
- 「2」・・・第2種漁港：その利用の範囲が第1種漁港より広く、第3種に属しないもの（漁港数7港）
- 「3」・・・第3種漁港：その利用の範囲が全国的なもの（漁港数1港）
- 「4」・・・第4種漁港：離島、その他辺地にあって漁場の開発又は漁船の避難上特に必要なもの（漁港数7港）

2. 事業名欄記載の「流通」とは、水産流通基盤整備事業、「生産」とは、水産生産基盤整備事業、「漁村」とは、漁村再生交付金事業のことである。

(4) 根拠地(市町村)別の動力漁船勢力

平成24年11月30日現在

市町村名	(総数) 隻数	5 t 未満 (小計) 隻数	5 t 以上											
			(小計) 隻数	5～9.99 t 隻数	10～14.99 t 隻数	15～19.99 t 隻数	20～29.99 t 隻数	30～49.99 t 隻数	50～99.99 t 隻数	100～199.99 t 隻数	200 t 以上 隻数			
伊平屋村	74	68	6	5	1									
伊是名村	59	57	2	2										
伊江村	97	74	23	18	3	2								
北部圏域計	230	199	31	25	4	2	0	0	0	0	0	0	0	0
栗国村	29	28	1		1									
渡名喜村	90	89	1	1										
座間味村	79	75	4	2	2									
渡嘉敷村	77	75	2	2										
久米島町	239	217	22	20	1	1								
北大東村	20	20	0											
南大東村	30	28	2	1	1									
中南部圏域計	564	532	32	26	5	1	0	0	0	0	0	0	0	0
宮古島市	491	469	22	14	5	3								
多良間村	31	29	2		1	1								
宮古圏域計	522	498	24	14	6	4	0	0	0	0	0	0	0	0
石垣市	429	394	35	25	5	5								
竹富町	115	112	3	3										
与那国町	41	38	3	3										
八重山圏域計	585	544	41	31	5	5	0	0	0	0	0	0	0	0
離島計(A)	1,901	1,773	128	96	20	12	0	0	0	0	0	0	0	0
県計(B)	5,093	4,528	565	360	112	89	0	0	0	0	1	1	2	2
構成比 (A)/(B)*100	37.33	39.16	22.65	26.67	17.86	13.48	0	0	0	0	0	0	0	0

資料：農林水産部 水産課

(5) 離島市町村別漁獲量の推移

単位：t、%

年度 市町村名	H11年	H12年	H13年	H14年	H15年	H16年	H17年	H18年	H19年	H20年
伊平屋村	56	47	36	20	14	14	11	11	20	25
伊是名村	223	227	171	150	148	127	112	75	51	47
伊江村	727	589	470	418	589	617	601	492	558	520
北部圏域計	1,006	863	677	588	751	758	724	578	629	592
粟国村	96	129	135	170	162	117	93	83	81	73
渡名喜村	520	569	438	415	427	362	249	244	226	250
座間味村	226	206	171	167	164	162	67	50	43	32
渡嘉敷村	46	47	47	46	46	41	37	44	42	57
久米島町	693	510	449	487	444	372	312	362	388	606
北大東村	20	26	34	31	28	27	33	31	29	27
南大東村	50	42	58	57	53	91	46	71	117	92
中南部圏域計	1,651	1,529	1,332	1,373	1,324	1,172	837	885	926	1,137
宮古島市	2,298	1,851	1,844	1,868	2,149	1,872	1,911	1,710	1,641	1,616
多良間村	21	37	31	29	33	29	24	38	48	43
宮古圏域計	2,319	1,888	1,875	1,897	2,182	1,901	1,935	1,748	1,689	1,659
石垣市	1,740	1,662	1,712	1,702	1,421	1,226	1,284	1,112	1,124	907
竹富町	153	138	132	88	58	82	70	65	72	69
与那国町	147	129	133	115	117	105	116	107	101	130
八重山圏域計	2,040	1,929	1,977	1,905	1,596	1,413	1,470	1,284	1,297	1,106
離島計(A)	7,016	6,209	5,861	5,763	5,853	5,244	4,966	4,495	4,541	4,494
県計(B)	21,973	20,928	20,142	19,095	19,414	18,355	18,457	18,650	16,749	16,902
構成比 (A)/(B)*100	31.9	29.7	29.1	30.2	30.1	28.6	26.9	24.1	27.1	26.6

資料：沖縄総合事務局 農林水産部

注) 合計と内訳の割合が一致しないのは四捨五入によるものである。

(6) 離島市町村別魚種別漁獲量

平成22年1月～12月 単位：t, %

市町村名	計	魚類	その他の 水産動物類	海産ほ乳類 (いるか)	貝類	海藻類
伊平屋村	17	14	-	-	3	-
伊是名村	45	37	0	-	8	0
伊江村	166	162	-	-	4	0
北部圏域計	228	213	0	0	15	0
栗国村	19	19	-	-	-	-
渡名喜村	197	161	1	-	35	0
座間味村	35	33	-	-	2	-
渡嘉敷村	50	46	-	-	4	-
久米島町	534	532	0	-	2	-
北大東村	26	26	-	-	-	-
南大東村	91	91	-	-	-	-
中南部圏域計	952	908	1	-	43	0
宮古島市	1,175	1,158	0	-	17	-
多良間村	51	50	-	-	1	-
宮古圏域計	1,226	1,208	0	-	18	0
石垣市	777	715	0	-	39	23
竹富町	58	41	-	-	-	17
与那国町	171	171	-	-	-	-
八重山圏域計	1,006	927	0	0	39	40
離島計(A)	3,412	3,256	1	-	115	40
県計(B)	15,314	15,831	5	23	266	127
構成比 (A)/(B)×100	22.3	20.6	20.0	0.0	43.2	31.5

資料：沖縄総合事務局 農林水産部「第40次沖縄農林水産統計年報」

注) 合計と内訳の割合が一致しないのは四捨五入によるものである。

統計表中に使った符号は次のとおりである。

「-」…事実のないもの

「0」…単位に満たないもの

(7) 離島市町村別海面養殖業の現況

平成22年1月1日～12月31日

市町村名	経営体数 (経営体)	収穫量 (t)	生産額 (100万円)	左の内もずく		
				経営体数 (経営体)	収穫量 (t)	生産額 (100万円)
伊平屋村	48	58		45	47	
伊是名村	48	501		48	501	
伊江村	12	46		3	x	
北部圏域計	108	605		96	548	
栗国村	-	-		-	-	
渡名喜村	3	1		-	-	
座間味村	3	x		2	x	
渡嘉敷村	9	x		6	2	
久米島町	26	682		22	x	
北大東村	-	-		-	-	
南大東村	-	-		-	-	
中南部圏域計	41	683		30	2	
宮古島市	70	286		69	210	
多良間村	0	0		-	-	
宮古圏域計	70	286		69	210	
石垣市	51	539		25	367	
竹富町	5	47		2	x	
与那国町	1	x		-	-	
八重山圏域計	57	586		27	367	
離島計(A)	276	2,160		222	1,127	
県計(B)	677	9,677	5,455	648	8,012	801
構成比						
(A)/(B)×100	40.8	22.3	0.0	34.3	14.1	0.0

資料：沖縄総合事務局農林水産部「第40次沖縄農林水産統計年報 平成22年～平成23年」、

市町村別の生産額は公表されていない。

「-」…事実のないもの。

「○」…単位に満たないもの。

「x」…秘密保護上統計数値を公表しないもの。但し、その数値は総数に含まれる。

(8) 離島市町村別漁業協同組合の現況

平成24年3月31日現在

市町村名	区分	組合名	組合員数															役員数					主要事業実施状況					自営事業									
			正組員数					准組員数					合計					常勤理事	非常勤理事	監事	合計	職員数	信用	購買	販売	製氷・冷凍冷蔵	加工事業										
			漁業者	従業者	漁業生産組合	法人	計	区内	地区外	漁業施設利用者	法人	個人	加工業者	漁業用無線者	その他	計	常勤理事												非常勤理事	監事	合計	貯金	貸付	買取	受託	買取	受託
																		漁業者	従業者	漁業生産組合	法人	計	区内	地区外	漁業施設利用者	法人	個人										
			正組員資格日数	漁業者	従業者	漁業生産組合	法人	計	区内	地区外	漁業施設利用者	法人	個人	加工業者	漁業用無線者	その他	常勤理事	非常勤理事	監事	合計	貯金	貸付	買取	受託	買取	受託											
伊平屋村		伊平屋村漁協	90	49	0	0	0	0	0	0	0	0	0	0	0	0	0	0	39	1	5	2	8	7	0	0	0	0	0	0	0						
伊是名村		伊是名漁協	90	54	0	0	0	0	0	0	0	0	0	0	0	0	0	0	57	1	6	2	9	7	0	0	0	0	0	0	0						
伊江村		伊江漁協	120	61	9	0	0	0	0	0	0	0	0	0	0	0	0	0	37	0	9	3	12	8	0	0	0	0	0	0	0	0					
渡名喜村		渡名喜村漁協	90	67	0	0	0	0	0	0	0	0	0	0	0	0	0	0	20	0	7	3	10	4	0	0	0	0	0	0	0	0					
座間味村、栗国村		座間味村漁協	90	52	0	0	0	0	0	0	0	0	0	0	0	0	0	0	51	0	5	3	8	4	0	0	0	0	0	0	0	0					
渡嘉敷村		渡嘉敷漁協	90	26	0	0	0	0	0	0	0	0	0	0	0	0	0	0	43	0	7	3	10	5	0	0	0	0	0	0	0	0	0				
久米島町		久米島漁協	90	109	0	0	0	0	1	0	0	0	0	0	0	0	0	0	67	0	10	3	13	13	0	0	0	0	0	0	0	0	0				
宮古島市(池間島、伊良部島を除く)		宮古島漁協	90	69	0	0	0	0	0	0	0	0	0	0	0	0	0	0	179	1	5	3	9	8	0	0	0	0	0	0	0	0	0				
宮古島市(池間島)		池間漁協	90	68	0	0	0	0	0	0	0	0	0	0	0	0	0	0	190	0	5	2	7	1	0	0	0	0	0	0	0	0	0				
宮古島市(伊良部島)		伊良部漁協	90	49	0	0	0	0	0	0	0	0	0	0	0	0	0	0	365	0	9	3	12	8	0	0	0	0	0	0	0	0	0	0			
石垣市、竹富町		八重山漁協	120	193	0	2	0	0	1	0	0	0	0	0	0	0	0	0	98	1	11	3	15	26	0	0	0	0	0	0	0	0	0	0			
与那国町		与那国町漁協	90	30	0	0	0	0	1	0	0	0	0	0	0	0	0	0	97	0	7	3	10	4	0	0	0	0	0	0	0	0	0	0	0		
離島計A		12	818	105	0	2	0	0	1	2	0	0	0	0	0	0	0	0	4,243	4	86	33	123	95	0	0	0	0	0	0	0	0	0	0	0		
県計B		35	2,420	144	0	4	2,568	2,637	243	3	1	9	14	17	2,936	5,504	19	231	96	346	240	333	346	240	0	0	0	0	0	0	0	0	0	0			
構成比A/B×100		34.3	33.8	72.9	-50.0	36.0	43.1	40.7	8.3	66.7	-	-	-23.5	42.3	39.4	21.1	37.2	34.4	35.5	59.6																	

資料：農林水産部 水産課

注) その他・・・遊漁船業者(つり船など)、正組員の家族、政令で定めるもの。

7 商工

(1) 離島市町村別産業別事業所数

市町村名	全産業事業所数	農業 農林漁業	鉱業 採石業 砂利採掘業	建設業	製造業	電気・ガス・ 熱供給・ 水道業	情報通信業	運輸業、 郵便業	卸売業、 小売業	金融業、 保険業	不動産業、 物品賃貸業	学術研究、 専門・技術 サービス業	宿泊業、 飲食サービス業	生活関連 サービス業、 娯楽業	教育、学 習支援業	医療、 福祉	複合サービス 事業	サービス業 (他に分類 されないもの)	公務 (他に分類さ れないもの)
伊平屋村	106	2	-	14	10	-	-	4	22	-	3	-	17	6	6	5	2	8	7
伊是名村	130	6	-	14	7	1	-	4	28	-	3	-	29	12	5	6	3	3	5
伊江村	350	5	1	28	20	1	1	7	87	2	19	5	75	36	17	10	3	23	7
渡嘉敷村	92	1	-	5	2	3	-	3	11	-	3	-	31	9	8	6	2	2	4
座間味村	174	1	-	3	5	2	-	3	16	-	4	2	66	43	10	6	2	2	6
栗国村	65	-	1	4	8	2	-	7	12	-	-	-	12	3	3	4	2	-	5
渡名喜村	29	-	-	1	1	2	-	1	6	-	-	-	6	-	3	3	1	-	5
南大東村	101	7	-	6	6	2	-	3	16	-	1	1	25	7	5	5	2	9	6
北大東村	45	-	-	2	2	2	-	4	8	-	-	1	9	1	3	4	2	2	5
久米島町	702	17	-	32	150	2	-	18	172	4	51	9	96	46	27	19	5	23	14
宮古島市	3,366	86	4	291	146	6	19	107	849	28	173	104	546	325	176	195	19	166	56
多良間村	92	3	-	10	4	2	-	4	21	-	2	1	14	6	6	4	2	3	8
石垣市	3,346	52	2	235	173	4	26	81	863	31	215	115	647	318	132	141	12	144	47
竹富町	552	12	-	17	25	1	-	46	76	2	32	8	189	64	27	18	7	8	8
与那国町	266	5	-	13	70	2	-	12	47	-	6	1	47	15	16	8	4	8	9
離島計 (A)	9,416	197	8	675	629	32	46	304	2,234	67	512	247	1,809	891	444	434	68	401	192
県計 (B)	73,538	433	38	4,729	3,023	103	768	1,526	18,115	919	6,450	2,745	12,470	6,398	3,864	4,079	353	4,138	599
構成比 (A)/(B)× 100	12.8%	45.5%	21.1%	14.3%	20.8%	31.1%	6.0%	19.9%	12.3%	7.3%	7.9%	9.0%	14.5%	13.9%	11.5%	10.6%	19.3%	9.7%	32.1%

注：全産業事業所数は、事業内容等不詳を含む。

資料：総務省統計局「平成21年経済センサス基礎調査 第2表 産業(大)、経営組織(2)別事業所数、従業員数-市区町村」

(2) 離島市町村別商業の現況

	卸売業・小売業											事業所数合計	従業者数 (人)	a) 年間商品販売額 (百万円)	a) 小売業の売場面積計 (㎡)		
	事業					業所					小売業計						
	卸		売		卸売業計	小		業		小売業計							
	各種商品卸売業	卸売業・衣類等	飲食料品卸売業	金属材料等卸売業・ 金属材料等卸売業・ 金属材料等卸売業		機械器具卸売業	その他の卸売業	各種商品小売業	身織の回り品小売業							飲食料品小売業	機械器具小売業
伊平屋村	-	-	-	1	-	-	1	-	16	1	4	-	21	22	51	769	2,009
伊是名村	-	-	2	-	1	3	-	16	2	7	-	-	25	28	53	655	1,138
伊江村	-	-	5	4	1	10	-	6	41	6	24	-	77	87	235	2,903	4,856
粟国村	-	-	1	-	-	1	-	7	-	-	4	-	11	12	32	123	261
渡名喜村	-	-	-	-	-	-	-	5	5	-	1	-	6	6	12	80	95
座間味村	-	-	-	-	-	-	-	10	10	-	6	-	16	16	36	368	613
渡嘉敷村	-	-	2	-	-	2	-	3	3	-	3	1	9	11	58	323	260
久米島町	-	-	10	4	2	16	-	14	83	11	47	1	156	172	559	5,680	10,100
北大東村	-	-	-	-	-	-	-	-	5	-	3	-	8	8	19	335	353
南大東村	-	-	-	-	-	-	-	2	10	-	4	-	16	16	72	1,220	1,514
宮古島市	-	1	44	23	22	109	2	100	337	78	220	3	740	849	3,736	64,583	56,295
多良間村	-	-	-	-	-	-	-	-	16	3	2	-	21	21	43	485	815
石垣市	-	2	53	30	20	122	-	103	296	75	262	5	741	863	4,475	73,585	53,658
竹富町	-	1	-	2	-	4	-	9	33	-	30	-	72	76	255	1,973	2,737
与那国町	-	-	3	3	-	6	-	4	23	1	13	-	41	47	93	1,409	1,304
離島計(A)	-	4	120	67	44	274	2	240	901	177	630	10	1,960	2,234	9,729	154,491	136,008
県計(B)	6	132	1,017	619	809	3,334	14	1,984	5,459	1,600	5,651	73	14,781	18,115	117,743	2,605,252	1,577,633
構成比 (A)/(B)×100	0.0	3.0	11.8	10.8	5.4	8.2	14.3	12.1	16.5	11.1	11.1	13.7	13.3	12.3	8.3	5.9	8.6

資料：企画部 統計課 「平成21年経済センサス基礎調査(平成21年7月1日現在)」 注：a)の数値は、平成19年商業統計調査(平成19年6月1日現在)の結果である。

(3) 離島市町村別製糖工場及び産糖実績 (分蜜糖)

平成24年7月現在

島名	区分	工場			場			産糖			実績			産糖量の 対前年比 B/A×100 %	
		工場名	所在地	設立年月 昭和年月	能力 t/日	平成22年～平成23年		平成23年～平成24年		原料処理量 t	産糖量 A t	歩留 %	原料処理量 t		産糖量 B t
						原料処理量 t	歩留 %	原料処理量 t	産糖量 B t						
伊是名島		J Aおきなわ伊是名支店製糖工場	伊是名村	55. 6	300	15, 093	11. 76	1, 775	7, 971	11. 30	901	50. 8			
北部圏域計					300	15, 093	11. 76	1, 775	7, 971	11. 30	901	50. 8			
久米島		久米島製糖株式会社	久米島町	35. 12	1, 000	61, 797	11. 82	7, 302	35, 299	12. 31	4, 344	59. 5			
北大東島		北大東製糖株式会社	北大東村	33. 9	360	17, 537	9. 84	1, 726	14, 113	12. 32	1, 738	100. 7			
南大東島		大東糖業株式会社	南大東村	25. 9	850	70, 575	9. 73	6, 870	56, 577	11. 00	6, 222	90. 6			
中南部圏域計					2, 210	149, 909	10. 61	15, 898	105, 989	11. 61	12, 304	77. 4			
宮古島		宮古製糖株式会社城辺工場	宮古島市	34. 9	1, 800	110, 557	12. 22	13, 511	67, 479	11. 38	7, 681	56. 8			
"		沖繩製糖株式会社	"	27. 9	1, 900	136, 432	12. 03	16, 412	84, 011	11. 48	9, 647	58. 8			
伊良部島		宮古製糖株式会社伊良部工場	"	37. 4	490	53, 318	11. 52	6, 140	36, 075	11. 87	4, 282	69. 7			
宮古圏域計					4, 190	300, 306	13. 08	36, 063	187, 565	13. 08	21, 610	59. 9			
石垣島		石垣島製糖株式会社	石垣市	36. 9	1, 000	85, 898	11. 50	9, 882	67, 259	11. 93	8, 025	81. 2			
八重山圏域計					1, 000	85, 898	11. 50	9, 882	67, 259	11. 93	8, 025	81. 2			
離島計		8 工場			7, 700	551, 206	11. 54	63, 618	368, 784	11. 62	42, 840	67. 3			
県計		10 工場			11, 900	756, 601	11. 67	88, 269	500, 057	11. 58	57, 916	65. 6			

資料：農林水産部 糖業農産課

注) 合計と内訳の割合等が一致しないのは四捨五入によるものである。

(4) 離島市町村別製糖工場及び産糖実績 (含蜜糖)

平成24年7月末現在

区分 島名	工場			場			産糖			実績			産糖量の 対前年比 B/A×100 %
	工場名	所在地	設立年月 〔S:昭和 H:平成〕	能力 t/日	平成22年～平成23年		平成23年		平成23年～平成24年		産糖量 B t		
					原料処理量 t	歩留 %	産糖量 A t	原料処理量 t	歩留 %				
伊平屋島	J Aおきなわ伊平屋支店製糖工場	伊平屋村	S39. 5	50	4,412	13.59	600	1,758	11.76	207	34.5		
伊江島	J Aおきなわ伊江支店製糖工場	伊江島	H23.12	50	-	-	-	1,899	13.65	259	-		
栗国島	J Aおきなわ栗国支店製糖工場	栗国村	S45.12	30	1,834	12.68	233	959	11.85	114	48.9		
本島北部中南部計				130	6,246	13.32	832	4,616	12.56	580	69.6		
多良間島	宮古製糖株式会社多良間工場	多良間村	S39. 8	250	23,893	12.40	2,962	14,779	13.17	1,946	65.7		
宮古圏域計				250	23,893	12.40	2,962	14,779	13.17	1,946	65.7		
西表島	西表精業株式会社	竹富町	S35. 9	80	9,318	13.77	1,283	7,472	14.43	1,078	84.0		
小浜島	J Aおきなわ八重山地区普農振興 センター小浜製糖工場	"	H24. 3	50	3,661	12.76	467	1,568	14.03	220	47.1		
波照間島	波照間製糖株式会社	"	S36.12	100	15,787	14.06	2,220	8,975	15.76	1,414	63.7		
与那国島	J Aおきなわ与那国支店製糖工場	与那国町	S50. 5	100	4,898	11.73	575	3,509	11.39	400	69.6		
八重山圏域計				330	33,664	13.50	4,545	21,524	14.46	3,112	68.5		
離島計	8 工場			710	63,802	13.07	8,339	40,918	13.78	5,638	67.6		
県計	8 工場			710	63,802	13.07	8,339	40,918	13.78	5,638	67.6		

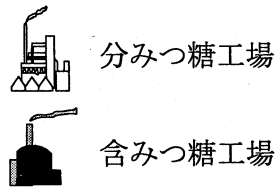
資料：農林水産部 糖業農産課

注) 合計と内訳の割合等が一致しないのは四捨五入によるものである。

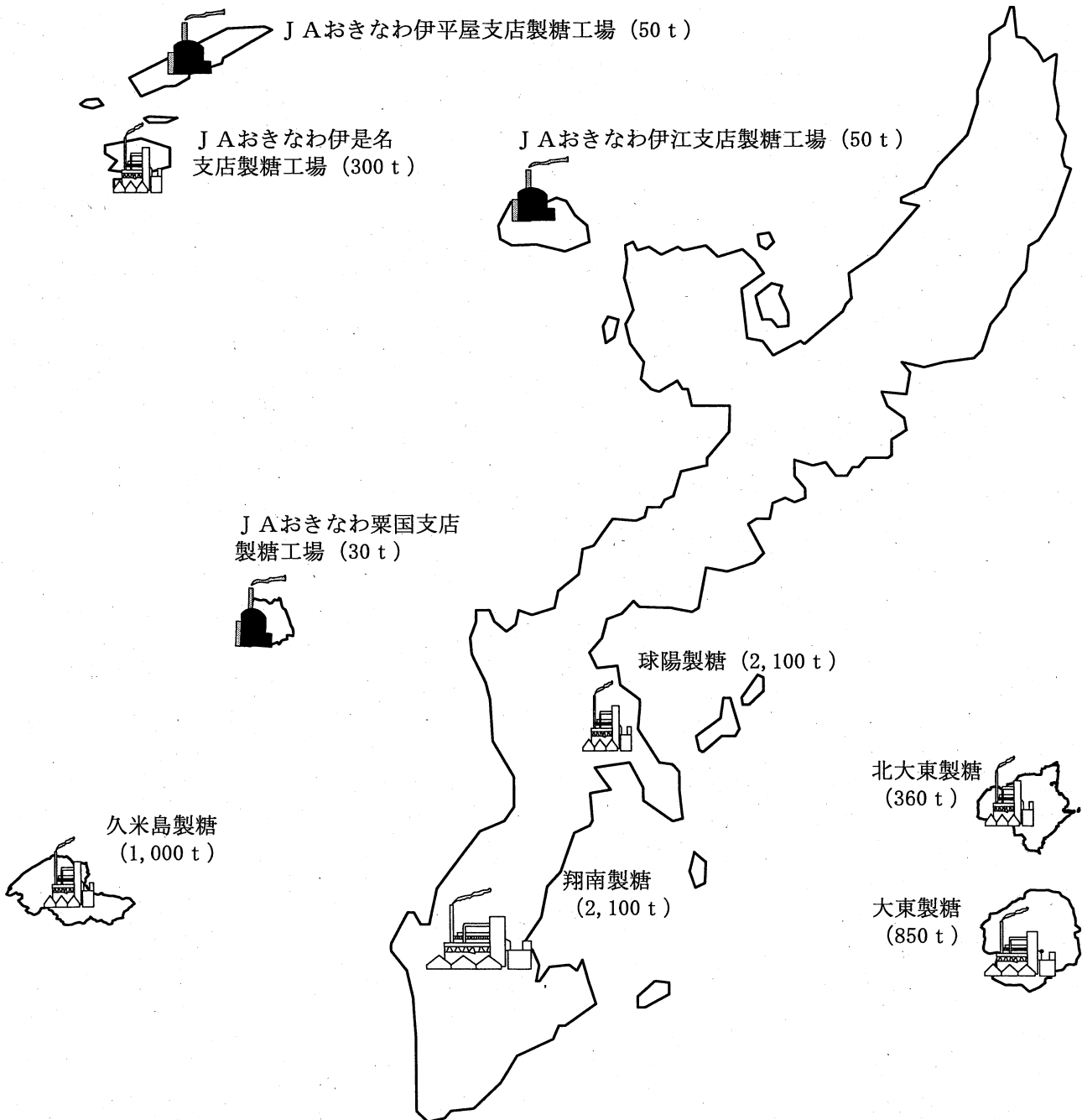
注) 小浜島の平成22年～平成23年期の産糖実績は小浜製糖株式会社の実績。

(5) 製糖工場の分布図 ※()の数値は公称能力

(平成24年11月末現在)



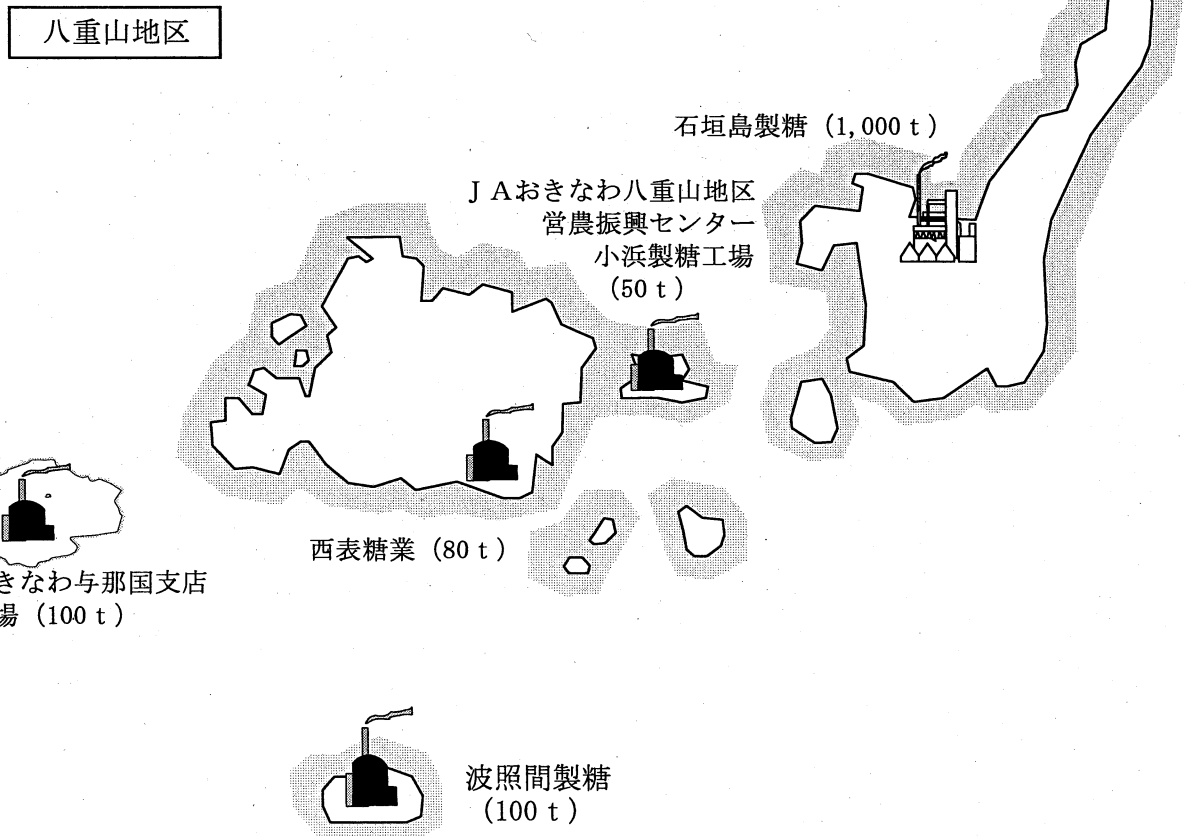
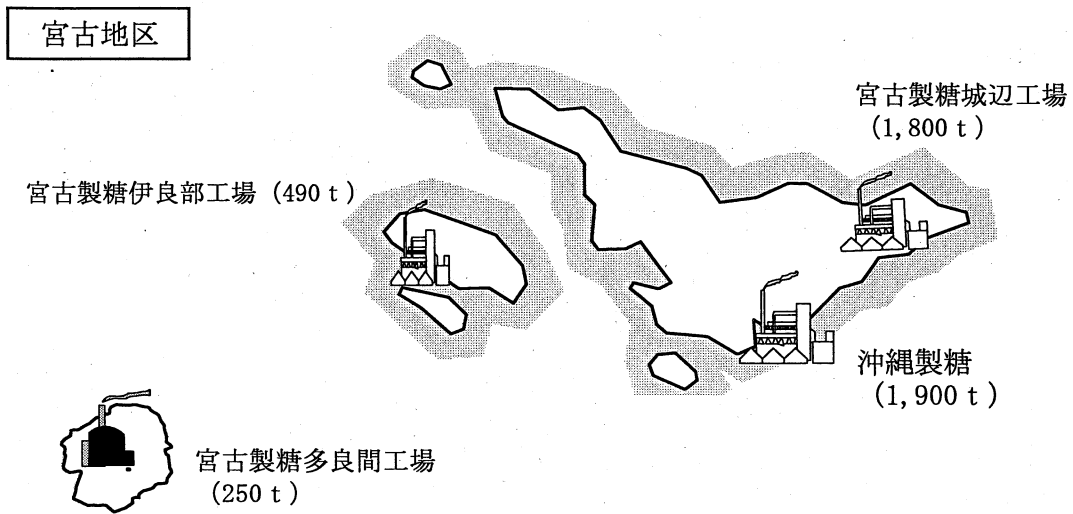
本島及び周辺離島地区



資料：農林水産部 糖業農産課

(5) 製糖工場の分布図 (つづき)

(平成24年11月末現在)



資料：農林水産部 糖業農産課

(6) 島別工芸施設の現況

平成23年3月31日現在

島名	市町村名	施設名称	所在地	用地面積 (㎡)	建物面積 (㎡)	施設内容	利用 従事者 等の数	年間 見学者 等数	管理運営主体	
久米島	久米島町	久米島紬株式会社	久米島町大田501	1,979.0	429.0	作業場、染色場	4	300	久米島紬株式会社	
	"	久米島つむぎの里 ユイマール館	久米島町字真謝1878-1	3,320.8	594.4	管理室、染色場、作業場、泥染洗場	115		久米島紬事業協同組合	
	"	久米島つむぎ 展示資料館	久米島町字真謝1878-2		390.1	展示室、事務室	4	7,260	"	
	"	久米島伝統工芸体験施設	久米島町字真謝1878-3		660.0	染色場、作業場			"	
	"	比嘉ユイマール館	久米島町字比嘉97-8	564.0	153.5	共同作業場	5		"	
	"	久米島紬共同染色場	久米島町字比嘉97-9			ポイラー室、乾燥室、染色場			"	
	"	字江城ユイマール	久米島町字比屋定66	1,789.0	282.7	作業場	10		"	
	"	西銘ユイマール	久米島町字西銘			作業場	10		"	
	"	やちむん土炎房	久米島町字山城790-7	165.0	165.0	展示場	2	2,000	個人	
	"	宮古島伝統工芸品研究センター	宮古島市平良字西里3	1,037.0	528.9	展示室、染色室、緋締め室	47		宮古織物事業協同組合	
宮古島	"	宮古焼	宮古島市平良字西里1292-5	452.0	330.3	窯業施設	3		個人	
	"	金城陶芸	宮古島市下地字川満803-1	1,184.4	106.3	店舗、作業所、ガス窯	4		個人	
	"	太陽が窯	宮古島市上野字1214	2,826.0	181.5	工房 (陶芸教室)	3		個人	
	"	宮古島体験工芸村	宮古島市平良字東仲宗根1166-286	1,155.5	1,155.5	万華鏡・郷土料理・貝細工・陶芸・ 万ガヤ・木細工・織物・藍染め	8	39,480	宮古島市	
	石垣島	石垣市	石垣市伝統工芸館 石垣市織物事業協同組合	石垣市登野城783-2	1,351.0	556.8	織物作業場、展示即売場	82	600	石垣市織物事業協同組合
		"	石垣市挽物組合	石垣市石垣1396-2	3,000.0	700.0	作業場・即売所	3	150	石垣市挽物組合
		"	みんさー工芸館 あざみ屋	石垣市登野城909	6,099.2	1,643.0	工房兼売店	51	162	(株)あざみ屋
		"	みね屋工房 八重山花織事業協同組合	石垣市新川1129-2	8,262.0	1,276.0	織物作業場、展示販売場	80	12000	(有)みね屋
		"	石垣焼窯元	石垣市名蔵1356-71	2,000.0	400.0	作業所・展示即売場	82	600	合同会社
		"	身体障害者通所授産施設 大浜工房	石垣市石垣463-3	1,800.0	819.9	作陶作業室	3	150	社会福祉法人わしの里
"		川平焼 薬火	石垣市川平1216-60	1,200.0	350.0	焼物工場、販売場	82	600	個人	
"		石垣島新川焼	石垣市新川2444-9	396.0	165.0	焼物展示即売場	3	150	"	
"		米子焼工房	石垣市榑海447	2,622.0	2,238.0	作業所、店舗、倉庫、寮	15	15000	"	
"		さんびん工房	石垣市平得175-3-C	330.0	330.0	焼物工房兼住宅		0	"	
石垣島	"	アンパル陶房	石垣市大川203-1	33.0	33.0	焼物展示販売場	2		"	
	"	太郎窯	石垣市新川1134	35.0	30.0	焼物製作即売場	2	100	"	
	"	ふうがまちいなぶつか工房	石垣市伊原間343	66.0	49.5	焼物作業場、展示販売場	2	10	"	
	"	南島焼	石垣市榑海147	300.0	60.0	焼物展示即売場	2	250	"	
	"	シーサーの森 とうげん	石垣市川平1218-263	1,200.0	198.0	作業所・展示即売場	2	200	"	
	"	陶工房 天竺	石垣市登野城121-2	155.0	66.0	シーサー製作、教室	3	100	"	
	"	木ノ葉窯	石垣市新川1538-314	71.3	61.6	焼物展示即売所、作業場	1	90	"	
	"		石垣市新川2300	40.0	30.0	陶器作業場	1	15	"	

資料：企画部 地域・離島課（市町村報告による）

(6) 島別工芸施設の現況 (つづき)

平成23年3月31日現在

島名	市町村名	施設名称	所在地	用地面積 (㎡)	建物面積 (㎡)	施設内容	利用従事者等の数	年間見学者等数	管理運営主体	
石垣島	石垣市	焼き物工房 福耳	石垣市名蔵985-9	165.3	18.0	焼き物作業場	1	20	個人	
	"	眞クラフ画廊 gallery24° 30North124° 17East	石垣市伊原間155-34	67.7	67.7	作業場	1	300	"	
	"	やまばれ陶房	石垣市川平1216-252	30.6	30.6	展示即売場	1	"	"	
	"	からん工房	石垣市川平1175	600.0	30.0	自宅兼工房	1	20	"	
	"	魚工房	石垣市川平1218-110	300.0	110.0	織物作業場、展示即売場、事務所	6	30	"	
	"	よりあい織物工房	石垣市平得1662-344	396.0	42.0	自宅兼作業場・展示場・窯	1	6	"	
	"	池城織物工場	石垣市大川403	985.0	181.0	織物作業場	5	10	"	
	"	れんがら屋	石垣市伊原間354	265.0	50.0	織物作業場、売場	1	15	"	
	"	トマイ木工所	石垣市石垣677-1	429.0	45.0	作業場	1	10	"	
	"	マルタ工芸	石垣市平得80-2	1,500.0	300.0	木工品製作、販売場	3	0	"	
	"	海藤窯	石垣市川平1-18-85	231.0	231.0	木工展示販売場	1	400	"	
	"	碧海工房	石垣市川平1-18-85	19.2	各10.0	作業場、体験コーナー、展示室	2	4	"	
	"	於茂登窯	石垣市真栄里1111-36	600.0	50.0	自宅兼工房兼販売所	1	500	"	
	"	イルカクラフト	石垣市川平1216-583	400.0	60.0	自宅兼工房	1	50	"	
	竹富島	竹富町	高林奈央	石垣市大浜94	165.0	66.0	木工品制作・販売所	2	1,000	"
"		かえる屋	石垣市大川15-1 1階	50.0	25.0	自宅兼作業場	1	5	"	
"		工房 谷池	石垣市大川15-1 1階	66.1	66.1	自宅兼作業場兼展示即売場	1	0	"	
"		工房 noriri	石垣市登野城207	495.7	33.1	作陶作業室 住宅	1	120	"	
竹富町		竹富民芸館	竹富町字竹富381-4	30.0	25.0	住宅兼工房	0	0	"	
"		小浜染織センター	竹富町字小浜1798			共同作業施設	27	-	竹富町織物事業協同組合	
"		まんだら工房	竹富町字南風見仲36-32			共同作業施設	10		"	
"		西表手仕事センター	竹富町字上原870-277			共同作業施設	19		"	
与那国島		与那国町	与那国町伝統工芸館	与那国町字与那国175	488.4	330.0	展示室、染色室、検査室、事務室	13	-	"
							52	1,021	与那国町伝統芸能共同織物組合	

資料：企画部 地域・離島課 (市町村報告による)

(7) 島別工芸品生産の現況

工 芸 品 名		久 米 島 紬		宮 古 上 布		八 重 山 上 布 ・ ミ ン サ ー		与 那 国 織 (花 織 ・ ド ウ タ テ イ)		陶 器 類		
島 名	市 町 村 名	従 事 者 数 (人)		生 産 高 (百 万 円)		従 事 者 数 (人)		生 産 高 (百 万 円)		従 事 者 数 (人)		
		総 数	う ち 専 業	総 数	う ち 専 業	総 数	う ち 専 業	総 数	う ち 専 業	総 数	う ち 専 業	
久米島	久米島町	114	114	40.0						2	2	3.0
宮古島	宮古島市				71	50.0				12	4	42.0
石垣島	石垣市						144	353.6		71	64	288.9
竹富島	竹富町						27					
小浜島	"						10	6.8				
西表島	"						32				2	4.5
与那国島	与那国町								52			
離 島 計		114	114	40.0	71	50	213	360.4	52	29	72	338.4

工 芸 品 名		挽 物 類		そ の 他 織 物		木 工		島 別 計	
島 名	市 町 村 名	従 事 者 数 (人)		生 産 高 (百 万 円)		従 事 者 数 (人)		生 産 高 (百 万 円)	
		総 数	う ち 専 業	総 数	う ち 専 業	総 数	う ち 専 業	総 数	う ち 専 業
久米島	久米島町							116	43.0
宮古島	宮古島市							83	92.0
石垣島	石垣市	9	9	102	221.2			326	877.5
竹富島	竹富町							27	
西表島	"							10	11.3
小浜島	"							34	
与那国島	与那国町							52	28.2
離 島 計		9	9	102	221.2			648	1,052.0

資料：企画部 地域・離島課（市町村報告による）

注）1. 従事者数は平成23年3月31日現在、生産額は平成22年4月～平成23年3月までの1年間の合計とする。
 2. 竹富町（竹富島、小浜島、西表島）における八重山上布・ミンサーの生産高については、3島の合計である。

(8) 離島市町村別商工会、商工会議所の現況

平成24年11月1日現在

市町村名	団体名称	所在地	会長・会頭名	会員数	電話	F A X
伊平屋村	伊平屋村商工会	〒905-0703 伊平屋村字我喜屋217-27	伊禮 征男	66	0980-46-2912	0980-46-2964
伊是名村	伊是名村商工会	〒905-0602 伊是名村字諸見565-4	東江 一徳	90	0980-45-2475	0980-45-2306
伊江村	伊江村商工会	〒905-0503 伊江村字川平519-3 (はにくすこホール棟)	知念 政宏	209	0980-49-2742	0980-49-5756
渡嘉敷村	渡嘉敷村商工会	〒901-3501 渡嘉敷村字渡嘉敷346	新垣 徹	74	098-987-2430	098-987-2798
座間味村	座間味村商工会	〒901-3402 座間味村字座間味94番地	宮平 安弘	102	098-896-4321	098-987-2340
久米島町	久米島商工会	〒901-3121 久米島町字嘉手苅658-1	嘉手苅 一	505	098-985-2630	098-985-2740
南大東村	南大東村商工会	〒901-3806 南大東村字池之沢347-5	垣花 恵忠	78	09802-2-2184	09802-2-2194
宮古島市	宮古島商工会議所	〒906-0012 宮古島市平良字西里240-2 琉球銀行宮古支店ビル3階	下地 義治	1,398	0980-72-2779	0980-73-1543
宮古島市	宮古島市伊良部商工会	〒906-0506 宮古島市伊良部字長浜1296	大浦 貞治	183	0980-78-6202	0980-78-5060
石垣市	石垣市商工会	〒907-0013 石垣市浜崎町1-1-4	我喜屋 隆	1,540	0980-82-2672	0980-83-4369
竹富町	竹富町商工会	〒907-0012 石垣市美崎町1-5	上勢頭 保	305	0980-82-5616	0980-83-3287
与那国町	与那国町商工会	〒907-1801 与那国町字与那国59-3	入波平 浩伸	138	0980-87-2944	0980-87-2160

資料：商工労働部 経営金融課

注) 1. 粟国村、渡名喜村、北大東村には商工会は設立されていない。

2. 会員数については、平成24年3月31日現在の状況である。

3. 宮古島商工会議所の地区は、宮古島市の区域（平成17年9月30日現在の伊良部町の区域を除く。）及び多良間村の区域である。

8 観 光

(1) 島別観光施設等の現況

平成24年11月1日現在

島 名	主な観光名所・文化財・史跡等	娯楽施設（ビーチ、キャンプ場、ゴルフ場等）
伊平屋島	クマヤ洞窟、念頭平松公園、伊平屋灯台、田名のクバ山、ウンジャヤミ(神事)、虎頭岩森林公園、島尻神ア シヤゲ、腰岳森林公園、我喜屋アシヤゲ、屋敷墓、歴史民俗資料館、久里原貝塚、無蔵水、片隅神社、田名 神社	いへや愛ランドよねざき(ビーチ・キャンプ場)、クマヤキャンプ場
野 甫 島	辯之嶽、野甫大橋	
伊是名島	伊是名玉御殿、伊是名城跡、逆田、城のイヒロビバ群落、伊是名山森林公園、内花橋公園、伊是名村ふれあい 民俗資料館、尚田玉御庭公園、銘初家とその町並み、サムレー道	いげなビーチ(キャンプ場)、勢理客区明地原公園(キャンプ可)
伊 江 島	城山(タッチチュウ)、子どもの森ハイビスカス園、湧出(ワジー)、ゴヘズ洞穴遺跡、島村屋観光公園、リ ーフワイヤード公園、具志原貝塚、ニヤタイヤ洞	青少年旅行村、伊江ビーチ、伊江島カントリークラブ、伊江島ビーチサイドホー スパーク
水 納 島	水納貝塚、水納島燈台	水納ビーチ
津 堅 島	トウマイ浜、中の御嶽、ホーントウガガ、灯台跡、新川グスク、和名浜貝塚、キガ浜貝塚、クボウグスクとそ の植物群落、ヤジリ浜貝塚、ベングガマ、イサハツチャヤミの墓、国森の御嶽、ヒガル御嶽	津堅ビーチ、キャロットアイランド(キャンプ場)
久 高 島	イザイホー(神事 ※1978年以降行われていない。)、イシキ浜、イシキ浜植物群落、クボー御嶽、カベ ル植物群落、久高殿、外間殿、地割跡、カベール崎	前又浜海水浴場
栗 国 島	筆ん崎(マハナ展望台)、モンパの木々の群落、番屋塚、板木名原海岸、宇西坪所の植物群落、しまい御嶽の イタジイの木、番屋原広場、洞寺(テラ)鍾乳洞公園、大正池公園、運ん岬周辺遊歩道	ウーグの浜(ビーチ、キャンプ場)、島あしび館
渡名喜島	島尻毛木道、サカシ散策道、大本田展望台、シュンザ屏風岩、小中学校跡のフクギ群、重要伝統的建造物保 存地区	東浜ビーチ、
歴間味島	高月山公園、平和の塔、ホエールウォッチング	クジラの里ふれあい広場、阿真ビーチ、青少年旅行村、古座間味ビーチ
阿 嘉 島	中岳展望台、佐久原奇石、クシバル園地、天城展望台、ケラマ鹿生息地	北浜ビーチ
慶留間島	高良家住宅、ケラマ鹿生息地	
渡嘉敷島	北山展望台、ヒータテイヤヤ史跡、青少年旅行村、白玉の塔、港の見える丘展望台(渡嘉敷林道)、根元家 石垣	国立沖縄青少年交流の家、クジラ海峡キャンプ場(青少年旅行村)、阿波連ビ ーチ、渡嘉志久ビーチ、森林公園
久 米 島	五枝の松、馬の角、具志川城跡、上江洲家、おびけ坂、ミーフガー、太陽石、鳥の口遊歩道、フクギ並木、 宇根の大ソテツ、長竹松並木、宇江城城跡、比屋定バンタ、真鶴のチュラフクギ、阿嘉のヒゲ水、登武那覇 園地、だるま山園地、アラーサクラ並木、仲里間切蔵元跡、カラサー山、君南風、タチジャミ自然公園、熱 帯魚の家、久米島博物館、久米島ホテル館、海洋深層水ふれあい館、久米島軸ユイマール館、比屋定展望台	シンリ浜海浜公園、イーフビーチ、ふれあい公園、久米高野球場、ホタルド ム、仲里野球場
奥 武 島	曇石海岸	奥武島キャンプ場、バーズ、久米島、久米島ガサ、館
オーハ島		ハブの浜
北大東島	燐鉱石貯蔵庫跡、大東宮、長壽植物群落、灯台、国標、沖繩最東端の碑、上陸公園、中野のピロウ林、民俗 資料館	おきなわ海、西港公園、農村公園(キャンプ不可)
南大東島	鍾乳洞(星野洞)、日の丸山展望台、ふるさと文化センター、大池のオヒルギ群落、海軍陸、琉球松並木、 バリバリ岩、南大東漁港、上陸記念碑、島まるごと館(ピジターセンター)、グレイスラム(ラム酒工場)	海軍陸、フロントアイパーク、塩屋プール、南大東ゴルフ場、南大東水上 ゴルフレンジ

(1) 島別観光施設等の現況(つづき)

平成24年11月1日現在

島名	主な観光名所・文化財・史跡等	娯楽施設(ビーチ、キャンプ場、ゴルフ場等)
宮古島	入頭祝石、久松五勇士顕彰碑、宮古島市熱帯植物園、天和井(やまとがし)、仲宗根豊見親の墓、銀水御廟、西平安名崎、縫道ロープコース、八重干瀬、島尻マンロープ林、東平安名崎、宮古島海宝館、上比屋山遺跡、ドイガイガ、七又海岸、地下ダム資料館、仲原鍾乳洞、宮國の大綱引き、うえのドリヤ、ベルリソンの壁、狩保ツ皇帝博愛記念碑、新里の豊年祭、大嶽城跡公園、与那覇前浜、野原のママス、池田町、ディング並木、宮古健康ふれあいランド公園、四島の主の墓、宮古上布、比嘉ロープパーク、ペーントウ、川満のマンダングローブ、宮古のクイチヤ、遠見番所(狩俣、島尻、砂川)、宮古島海中公園、宮古島市体育館	パインカガマビーチ、砂山ビーチ、保良川ビーチ、カマママテニスコート、イムキヤマビーチ、新築海岸、吉野海岸、エメラルドゴルフリンクス、千代田カントリークラブ、博愛リフレックスビーチ、シギラビーチ、ウインディングコース、オアシヤビーチ、宮古島、ふれあいの前浜海浜公園、与那覇前浜ビーチ、浦底ビーチ、松が原ゴルフクラブ(ショートコース)、宮古島温泉、シギラ温泉
池間島	池間大橋、池間漁原、大主神社、遠見番所	
大神島	遠見台	
来間島	来間大橋、スミリヤミーカ、ヤママブト大岩	長間浜
伊良部島	渡口の浜、佐和田の浜、牧山展望台、サバ沖井戸、フナウサギバナタ、白鳥崎、西海岸公園、通り池、スサビ	渡口の浜ビーチ、佐和田の浜ビーチ、平成の森公園、中の島ビーチ
下地島	通り池、魚垣、パイロット訓練飛行場、帯岩、下地島南、西岩礁海岸、中の島	民権キャンプ村、さしはリンクス伊良部
多良間島	八月踊り、八重山遠見台、塩川御線、フクギ並木、普天間御線、土原ウガン、寺山遺跡、ピトゥマタ御願、抱擁林、長崎の浜、マガリの浜、タカシ	ふるさと海浜公園、ミッジ公園、八重山遠見台公園、宮古市の森多目的広場
石垣島	宮古殿内庭園、唐人墓、川平公園、パシナ森林公園、米原のハヤヤヤ群、御神崎、美崎御線、平久保崎灯台、玉取崎展望台、石垣やいま村、富崎観音堂、宮良川マングローブ群、右垣市伝説芸館、サビチ洞、雑現堂、石垣島鍾乳洞、石垣市立八重山博物館	底地ビーチ、フサキビーチ、真栄里ビーチ、米原キャンプ場、伊野田キャンプ場、サンコーストゴルフコース、サツカーパークあかんま、石垣市中央運動公園、明石パラワールド、八重山ボウリングセンター、石垣島天文台、グリーンランニングセンターポーンセンター
竹富島	竹富園地、伝統的建造物群保存地区、喜宝院、蔵元跡、西塘御線、なごみの塔、安里屋クマヤ生誕の地、旧与那国家住宅、小城盛、コンドイ浜、カグイ浜(星砂の浜)、竹富島ビクターセンター(竹富島ゆがふ館)	
西表島	西表石垣国立公園、浦内川、仲間川マングローブ群、カンビレの滝、サキシマオウノキ、星砂海岸、マリユドウの滝、ピナウイサウラの滝、西表野生動物保護センター、竹富町牛緑モニュメント・ふれあい館、船浦のニッパヤシ群、ウブンドウルのヤエエヤマヤシ群、南風見田海岸、トウドウカマママリ浜	星砂の浜キャンプ場、ミトレアキャンプ場
鳩間島	鳩間中森(ナカムイ)、武士家跡	
由布島	海上水牛車、亜熱帯植物楽園	
小浜島	大岳、小浜園地、ヨナラ水道(イトマキエイト遊城)、ジュガーロード	はいむるぶしビーチ、ハイムルミラージュカントリークラブ
黒島	黒島園地、火番盛(ブズマリ)、西の浜、黒島ビクターセンター、伊古棧橋、東筋集落道(日本の道百選)、黒島研究所	
新城島(上地)	イションウ御線、クイヌバナ、タカニク	
新城島(下地)	下地東御線、下地西御線	
波照間島	黒空観測タワー、長田御線、下田原貝塚、下田原城址、日本最南端平和の碑、浜シタン群、コート盛、西の浜ビーチ、ニシハマ海岸	
嘉弥真島	嘉弥真島マリンステーション	嘉弥真島リゾート
与那国島	日本最西端の碑、久部良バリエ、東崎、立神岩、軍艦岩、テインダバナ、与那国馬、日本最後のタ日が見える丘、ダンス浜、棒踊、舞踊、組踊、狂言、ナシタ浜、サンニスタ、久部良マチリ、ウラマチリ、ヒガワマチリ、島仲マチリ、帆安マチリ、ダテイクチデ、サンアインソバ出生の地、イヌガン、トゥグル高、Dr.コトト珍寮所	与那国馬ゆうゆう広場、与那国島ふれあい広場、イベント広場

資料：企画部 地域・離島課 (市町村報告による)

(2) 島別入域観光客数、宿泊能力

単位：人、軒

島名	市町村名	昭和50年度	昭和60年度	平成7年度	平成17年度	平成22年度(平成22年3月～平成23年2月)				利用区分		宿泊能力		簡易宿所 数	収容能力
						3月～5月	6月～8月	9月～11月	12月～2月	航空機	船	旅館・ホテル 数	収容能力		
伊平屋島	伊平屋村	8,000	15,533	17,851	16,887	4,547	6,513	5,267	3,188	19,515	19,515	7	211	3	54
野甫島	〃			1,983								1	33		
伊是名島	伊是名村	27,000	30,741	22,126	25,646	5,640	7,649	6,293	4,450	24,032	24,032	9	305	12	234
伊江島	伊江村	68,840	58,000	89,247	89,555	39,336	19,796	31,320	27,902	118,354	118,354	11	548	61	408
水納島	本部町	25,000	9,707	37,004	67,404	5,822	24,101	12,985	1,905	44,813	44,813	2	36	2	38
北部圏域計		128,840	113,981	168,211	199,492	55,345	58,059	55,865	37,445	206,714	206,714	30	1,133	78	734
津堅島	うるま市	3,000	11,000	30,710	40,952	23,262	29,865	19,484	17,192	83,903	83,903	3	58	4	57
久高島	南城市	2,000	31,000	14,000	29,376	9,452	9,874	9,297	7,391	36,014	36,014	1	28	4	241
粟国島	粟国村		648	14,128	19,869	966	1,044	516	320	2,846	2,846	1	48	12	108
渡名喜島	渡名喜村		1,000	3,417	3,351	720	1,193	1,632	875	4,420	4,420	8	79	1,567	602
座間味島	座間味村	45,000	33,953	48,869	52,114	8,295	21,931	12,985	4,558	47,769	47,769	20	578	32	556
阿嘉島	〃	14,000	19,994	22,649	30,443	3,828	10,122	5,993	2,057	22,000	22,000	4	119	24	581
慶留間島	〃	1,000	7,011	6,364	4,341	638	1,687	999	243	3,567	3,567	2	49		
渡嘉敷島	渡嘉敷村	83,900	53,471	76,204	104,001	23,246	36,956	19,574	12,076	91,852	91,852	12	454	20	556
久米島	久米島町	29,718	81,268	82,614	93,801	16,999	34,974	23,721	16,422	92,116	92,116	16	1,591	24	581
奥武島	〃														
北大東島	北大東村			2,562	7,666	303	153	185	383	1,024	1,024	1	54	1	56
南大東島	南大東村	52		7,266	3,777	1,000	1,000	999	999	3,998	3,998	5	201	2	43
中南部圏域計		178,670	239,345	308,783	389,691	88,709	142,899	95,385	62,516	389,509	389,509	65	3,180	183	3,860
宮古島	宮古島市	44,336	122,715	228,029	413,522	92,458	113,522	101,814	93,036	400,830	400,830	104	6,125	264	2,366
池間島	〃														
来間島	〃	100													
伊良部島	〃	5,000	8,000	9,510											
多良間島	多良間村		300	6,000	5,993	1,310.0	1,392.0	1,314.0	1,382.0	5,398	5,398	5	108	10	104
水納島	〃														
宮古圏域計		49,436	131,015	243,539	419,515	93,768	114,914	103,128	94,418	406,228	406,228	109	6,233	275	2,486
石垣島	石垣市	79,000	250,072	446,830	754,289	188,433	211,161	177,164	140,490	717,248	717,248	72	9,504	197	2,760
竹富島	竹富町	52,784	80,880	109,269	512,865	103,110	93,884	87,129	78,756	362,879	362,879	6	160	20	421
西表島	〃	42,125	71,405	201,967	355,262	96,787	61,464	65,254	78,240	301,745	301,745	34	2,009	55	1,165
鳩間島	〃		367	141	3,162	2,461	3,797	1,954	501	8,713	8,713	10	97		
小浜島	〃	11,916	40,476	43,282	165,987	46,058	26,381	27,962	33,405	133,806	133,806	7	1,660	12	207
黒島	〃	8,025	14,096	17,387	23,156	7,219	9,153	7,232	5,983	29,587	29,587	2	94	11	194
新城島(上地)	〃		1,755	1,678	1,839	637	1,440	727	574	3,378	3,378	2	59	19	333
波照間島	〃	5,088	3,889	14,877	14,246	5,945	10,923	7,601	3,729	28,198	28,198	2	59	19	333
嘉弥真島	〃				8,059	816	1,167	1,083	553	3,589	3,589				
与那国島	与那国町	6,500	12,596	29,331	31,633	8,452	6,820	9,209	8,613	33,094	33,094	11	468	28	458
八重山圏域計		205,438	475,536	864,762	1,870,498	459,918	426,190	385,285	350,844	1,622,237	1,622,237	134	13,954	353	5,645
離島計		562,384	959,877	1,585,295	2,879,196	697,740	742,062	639,663	545,223	2,624,688	2,624,688	338	24,500	889	12,725

資料：企画部 地域・離島課(市町村報告による)

※宿泊能力については、県環境生活部 生活衛生課調べ

注) 1. 各計は、単純集計である。

2. 池間島・来間島は宮古島に、下地島は伊良部島に、由布島は西表島を含む。

3. 入域観光客数の算出方法については市町村によって異なるため、一部の市町村については、航空機・船の利用については区分して区別していない。