

第2章 産業

1 島別産業別就業者数（15歳以上）

区分 島名	総数	第1次産業			第2次産業			第3次産業																			
		小計	農業	林業	漁業	小計	鉱業	建設業	製造業	小計	電力・熱供給・水道	ガス・情報通信業	運輸業	卸売・小売業	金融・保険業	不動産業	学術・技術サービス業	研究・開発業	飲食店・宿泊業	生活サービス業・娯楽業	開業・サービス業	教育・学術支援業	学術・学術支援業	医療・福祉	複合サービス業	サービス業	公務
石垣島	総数 22,275	1,957	1,655	14	288	3,190	22	2,071	1,097	14,890	105	197	1,268	2,985	215	334	661	2,602	963	1,002	2,068	140	1,168	1,182			
	男 12,567	1,513	1,242	12	259	2,431	21	1,808	602	7,339	83	128	1,055	1,247	82	214	453	1,123	446	414	499	80	656	859			
	女 9,708	444	413	2	29	759	1	263	495	7,551	22	69	213	1,738	133	120	208	1,479	517	588	1,569	60	512	323			
竹富島	総数 157	9	3	0	6	6	0	2	4	139	1	0	33	10	0	5	0	59	7	6	6	0	11	1			
	男 80	9	3		6	4		2	2	65	1		23	3		3		24	4	4			3				
	女 77	0				2		2	2	74			10	7		2		35	3	2	6		8	1			
西表島*	総数 1,324	189	171	3	15	105	0	70	35	953	0	2	140	90	0	23	22	320	140	109	56	9	30	12			
	男 783	151	134	3	14	81		61	20	499		1	106	37		13	15	143	86	51	11	5	24	7			
	女 541	38	37		1	24		9	15	454		1	34	53		10	7	177	54	58	45	4	6	5			
鳩間島	総数 23	0	0	0	0	0	0	0	0	22	0	0	1	1	0	0	0	10	0	9	0	1	0	0			
	男 13	0			0	0				12			1	1				5		4		1					
	女 10	0			0	0				10								5		5							
小浜島*	総数 366	54	46	0	8	11	0	2	9	270	0	0	13	16	0	1	0	173	24	15	7	1	18	2			
	男 215	41	35		6	8		2	6	147			7	5		1		104	14	6	1		7	2			
	女 151	13	11		2	3		3	3	123			6	11				69	10	9	6	1	11				
黒島	総数 122	55	53	0	2	3	0	0	3	59	0	0	3	3	0	2	2	20	5	14	5	3	2	0			
	男 76	44	42		2	2		2	2	28			1			2	2	10	5	6	1	2	1				
	女 46	11	11		1	1		1	1	31			3	2		2	2	10	10	8	4	1	1				
新城島 (土地・下地)	総数 5	4	4	0	0	0	0	0	0	1	0	0	0	0	0	0	0	0	1	0	0	0	0	0			
	男 5	4	4			0				1								1									
	女 0	0				0				0																	
波照間島	総数 271	96	92	0	4	25	0	1	24	130	8	0	10	20	0	1	0	43	5	22	12	3	2	4			
	男 164	71	67		4	21		1	20	64	8		7	8		1		20	4	10	2	1	1	2			
	女 107	25	25			4		4	4	66			3	12				23	1	12	10	2	1	2			
与那国島	総数 980	153	126	0	27	207	0	90	117	619	6	1	57	83	2	8	11	141	34	69	52	22	44	89			
	男 526	117	90		27	130		78	52	279	6		41	21	1	4	9	48	17	28	12	14	22	56			
	女 454	36	36			77		12	65	340		1	16	62	1	4	2	93	17	41	40	8	22	33			
八重山 圏域 計	総数 25,523	2,517	2,150	17	350	3,547	22	2,236	1,289	15,504	120	200	1,525	3,208	217	374	217	3,368	602	723	2,206	179	1,275	1,290			
	男 14,429	1,950	1,617	15	318	2,677	21	1,952	704	6,855	98	129	1,240	1,323	83	236		1,477			526	103	714	926			
	女 11,094	567	533	2	32	870	1	284	585	8,649	22	71	285	1,885	134	138	217	1,891	602	723	1,680	76	561	364			
離島計 (A)	総数 60,823	10,797	9,720	43	1,034	8,771	34	5,842	2,895	36,119	311	416	2,921	6,805	461	711	812	6,550	1,760	2,590	5,725	673	2,694	3,690			
	男 35,511	8,146	7,158	36	952	6,828	31	5,120	1,677	16,921	267	259	2,375	2,877	185	475	461	2,677	558	780	1,386	374	1,588	2,659			
	女 25,312	2,651	2,562	7	82	1,943	3	722	1,218	19,198	44	157	546	3,928	276	236	351	3,873	1,202	1,810	4,339	299	1,106	1,031			
県計 (B)	総数 578,638	28,713	25,777	204	2,732	81,142	246	53,090	27,806	418,321	3,099	11,490	28,148	86,419	11,215	10,843	15,915	46,797	23,517	29,884	70,223	3,831	45,570	31,370			
	男 324,552	21,653	18,998	177	2,478	64,318	209	46,874	17,235	209,658	2,563	7,330	23,859	41,441	4,876	7,156	11,109	18,702	10,190	12,335	19,305	2,137	26,336	22,319			
	女 254,086	7,060	6,779	27	254	16,824	37	6,216	10,571	208,663	536	4,160	4,289	44,978	6,339	3,687	4,806	28,095	13,327	17,549	50,918	1,694	19,234	9,051			
構成比 (A)/(B)	総数 10.5	37.6	37.7	21.1	37.8	10.8	13.8	11.0	10.4	8.6	10.0	3.6	10.4	7.9	4.1	6.6	5.1	14.0	7.5	8.7	8.2	17.6	5.9	11.8			
	男 10.9	37.6	37.7	20.3	38.4	10.6	14.8	10.9	9.7	8.1	10.4	3.5	10.0	6.9	3.8	6.6	4.1	14.3	5.5	6.3	7.2	17.5	6.0	11.9			
	女 10.0	37.5	37.8	25.9	32.3	11.5	8.1	11.6	11.5	9.2	8.2	3.8	12.7	8.7	4.4	6.4	7.3	13.8	9.0	10.3	8.5	17.7	5.8	11.4			

注：4 下地島は伊良部島に、多良間村の水納島は多良間島に、由布島・外離島は西表島に、嘉弥真島は小浜島を含む。

資料：企画部 統計課「平成22年国勢調査 産業別男女別15歳以上就業者数（町丁・字等別結果）」

2 離島地域の産業別市町村内純生産

平成25年度

単位：百万円

区分 市町村名		第1次産業			第2次産業			第3次産業		合計
		農林業	水産業		建設業	鉱業 製造業		サービス業		
石垣市	純生産額	4,503	3,920	583	14,811	11,998	2,813	79,682	28,326	98,996
	構成比(%)	4.5	4.0	0.6	15.0	12.1	2.8	80.5	28.6	100.0
竹富町	純生産額	995	858	137	3,763	3,472	291	8,857	4,726	13,615
	構成比(%)	7.3	6.3	1.0	27.6	25.5	2.1	65.1	34.7	100.0
与那国町	純生産額	204	135	69	1,150	970	180	2,735	687	4,089
	構成比(%)	5.0	3.3	1.7	28.1	23.7	4.4	66.9	16.8	100.0
八重山計	純生産額	5,702	4,913	789	19,724	16,440	3,284	91,274	33,739	116,700
	構成比(%)	4.9	4.2	0.7	16.9	14.1	2.8	78.2	28.9	100.0
離島計	純生産額	17,357	15,227	2,130	58,558	48,091	10,320	199,152	69,776	275,067
	構成比(%)	6.3	5.5	0.8	21.3	17.5	3.8	72.4	25.4	100.0
県計	純生産額	46,538	39,296	7,242	394,135	319,165	74,970	2,294,215	790,764	2,734,888
	構成比(%)	1.7	1.4	0.3	14.4	11.7	2.7	83.9	28.9	100.0

注：1 「X」……対象事業者の数が極めて少ないため、秘密保持のために秘匿したもの。

ただし、秘匿したものも県計には含まれる。

注：2 構成比は、四捨五入の関係で内訳の合計が一致しない場合があります。

資料：企画部統計課「平成25年度 沖縄県市町村民所得 平成28年6月3日公表」

3 離島市町村 1人当たり市町村民所得の推移

(単位：千円)

市町村名	平成21年度		平成22年度		平成23年度		平成24年度		平成25年度	
	所得 水準	所得 水準	所得 水準	所得 水準	所得 水準	所得 水準	所得 水準	所得 水準	所得 水準	
石垣市	2,024	100.5	2,065	101.6	2,044	101.1	2,060	102.0	2,143	102.0
竹富町	2,077	103.2	2,123	104.5	2,084	103.1	2,134	105.6	2,238	106.5
与那国町	2,456	122.0	2,488	122.4	2,434	120.4	2,428	120.2	2,582	122.8
八重山平均	2,186	108.6	2,225	109.5	2,187	108.2	2,207	109.3	2,321	110.4
離島平均	2,298	114.2	2,291	112.8	2,248	111.2	2,272	112.5	2,384	113.4
県全体	2,013	100.0	2,032	100.0	2,021	100.0	2,020	100.0	2,102	100.0

注：1 所得水準は県全体を100としたもの

2 遡及改訂のため、平成24年度以前の数値は過去の統計数値と必ずしも一致しない。

資料：企画部統計課「平成25年度 沖縄県市町村民所得 平成28年6月3日公表」

4 農 業

(1) 島別年齢階級別農業従事者数(自営農業に従事した世帯員数)(販売農家)

平成22年2月1日現在\単位:人

区分 島名	男女計	男						女					
		計	15~29歳	30~59歳	60~64歳	65~74歳	75歳以上	計	15~29歳	30~59歳	60~64歳	65~74歳	75歳以上
石垣島	1,909	1,190	80	497	141	253	219	719	28	294	91	186	120
竹富島	12	7	1	2	-	3	1	5	1	2	1	-	1
黒島	41	27	2	16	4	3	2	14	-	5	2	3	4
小浜島	69	45	2	24	6	2	11	24	3	9	-	1	11
西表島	220	133	7	71	12	22	21	87	3	49	7	12	16
由布島
鳩間島	-	-	-	-	-	-	-	-	-	-	-	-	-
波照間島	195	128	9	69	10	16	24	67	1	28	1	23	14
与那国島	306	194	15	99	30	27	23	112	5	63	14	20	10
八重山圏域計	2,752	1,724	116	778	203	326	301	1,028	41	450	116	245	176
離島計(A)	15,104	9,048	549	3,969	955	1,707	1,868	6,056	217	2,336	603	1,410	1,490
県計(B)	31,134	19,120	1,293	8,163	2,101	3,863	3,700	12,014	546	4,375	1,287	3,090	2,716
構成比 (A)/(B)×100	48.5	47.3	42.5	48.6	45.5	44.2	50.5	50.4	39.7	53.4	46.9	45.6	54.9

注: 1 西表島に由布島も含まれる。

2 統計表中に使った符号は次のとおりである。

「-」・・・事実のないもの。

「…」・・・事実不詳又は調査を欠くもの。

「X」・・・秘密保護のため数を秘匿したもの。ただし、秘匿した数値は各圏域計には含まれないが、離島計・県計に含まれる。

資料: 企画部統計課「2010年農林業センサス」

(2) 島別年齢階級別世帯員数（販売農家）

平成22年2月1日現在／単位：人

区分 島名	男女計	男						女					
		計	0～14歳	15～29歳	30～59歳	60～64歳	65歳以上	計	0～14歳	15～29歳	30～59歳	60～64歳	65歳以上
石垣島	2,898	1,514	125	175	564	145	505	1,384	121	155	464	119	525
竹富島	21	10	2	1	3	-	4	11	1	2	4	1	3
黒島	65	36	7	2	16	5	6	29	4	-	9	2	14
小浜島	97	55	9	3	24	6	13	42	9	4	11	-	18
西表島	299	165	18	10	75	12	50	134	19	9	57	8	41
由布島	…	…	…	…	…	…	…	…	…	…	…	…	…
鳩間島	-	-	-	-	-	-	-	-	-	-	-	-	-
波照間島	273	149	14	12	69	10	44	124	9	4	41	4	66
与那国島	495	250	44	17	105	31	53	245	49	16	110	19	51
八重山圏域計	4,148	2,179	219	220	856	209	675	1,969	212	190	696	153	718
離島計 (A)	20,732	11,054	967	922	4,293	975	3,897	9,678	886	711	3,209	707	4,165
県計 (B)	45,104	24,292	1,911	2,605	9,343	2,153	8,280	20,812	1,787	2,170	6,716	1,566	8,573
構成比 (A)/(B)×100	46.0	45.5	50.6	35.4	45.9	45.3	47.1	46.5	49.6	32.8	47.8	45.1	48.6

注：1 西表島に由布島も含まれる。

2 統計表中に使った符号は次のとおりである。

「-」・・・事実のないもの。

「…」・・・事実不詳又は調査を欠くもの。

「X」・・・秘密保護のため数を秘匿したもの。ただし、秘匿した数値は各圏域計には含まれないが、離島計・県計に含まれる。

3 2010年農林業センサスは、これまでの調査内容を見直したことから、世帯員数は販売農家のみのデータとなっている。

資料：企画部統計課「2010年農林業センサス」

(3) 島別経営耕地の状況(農業経営体総数)、及び専兼業別農家数(販売農家)

平成22年2月1日現在

区分 島名	経営耕地面積(アール)				1農業経営体 当たり 耕地面積 (アール)	販売農家数(戸)				
	総面積	田	畑	樹園地		総数	専業	兼業		
									計	第1種
石垣島	331,727	21,704	294,645	15,378	337	965	399	566	252	314
竹富島	12,100	-	12,100	-	1,729	6	-	6	1	5
黒島	27,370	-	27,370	-	1,053	26	21	5	4	1
小浜島	11,092	198	10,894	-	292	37	19	18	6	12
西表島	x	x	x	x	x	113	67	46	17	29
由布島	…	…	…	…	…	…	…	…	…	…
鳩間島	x	x	x	x	x	-	-	-	-	-
波照間島	43,475	-	43,475	-	395	110	79	31	16	15
与那国島	58,747	6,906	51,674	167	328	169	40	129	25	104
八重山圏域	484,511	28,808	440,158	15,545	360	1,426	625	801	321	480
離島計(A)	1,943,281	53,720	1,859,926	29,635	246	7,732	4,038	3,694	1,358	2,336
県計(B)	2,598,266	63,112	2,394,277	140,877	166	15,123	7,594	7,529	2,728	4,801
構成比 (A)/(B)×100	74.8	85.1	77.7	21.0		51.1	53.2	49.1	49.8	48.7

注：1 西表島に由布島も含まれる。

2 統計表中に使った符号は次のとおりである。

「-」・・・事実のないもの。

「…」・・・事実不詳又は調査を欠くもの。

「X」・・・秘密保護のため数を秘匿したもの。ただし、秘匿した数値は各圏域計には含まれないが、離島計・県計に含まれる。

資料：企画部統計課「2010年農林業センサス」

(4) 島別経営耕地面積規模別経営体数 (農業経営体総数)

平成22年2月1日現在/単位:経営体

区分 島名	計	0.3ha未満	0.3~0.5ha	0.5~1.0	1.0~1.5	1.5~2.0	2.0~3.0	3.0~5.0	5.0~10.0	10.0~20.0	20.0~30.0	30.0~50.0	50.0ha以上
石垣島	992	13	50	158	123	108	166	188	148	28	4	2	4
竹富島	7	-	-	-	-	-	1	2	1	2	-	-	1
黒島	26	-	-	-	-	-	2	3	7	10	4	-	-
小浜島	38	-	2	5	9	2	7	8	4	-	1	-	-
西表島	114	x	x	x	x	x	x	x	x	x	x	x	x
由布島
鳩間島	1	x	x	x	x	x	x	x	x	x	x	x	x
波照間島	110	1	3	1	10	5	16	43	28	3	-	-	-
与那国島	186	18	39	22	30	12	19	12	17	11	4	2	-
八重山圏域計	1,474	32	94	186	172	127	211	256	205	54	13	4	5
離島計(A)	7,908	119	540	1,512	1,511	989	1,316	1,061	664	157	18	12	9
県計(B)	15,820	1,116	2,879	4,352	2,378	1,324	1,593	1,237	726	173	20	13	9
構成比 (A)/(B)×100	50.0	10.7	18.8	34.7	63.5	74.7	82.6	85.8	91.5	90.8	90.0	92.3	100.0

注: 1 西表島に由布島も含まれる。

2 統計表中に使った符号は次のとおりである。

「-」・・・事実のないもの。

「…」・・・事実不詳又は調査を欠くもの。

「X」・・・秘密保護のため数を秘匿したもの。ただし、各県域県には秘匿した数値は含まれないが、離島計・県計には秘匿した数値が含まれる。

資料: 企画部統計課「2010年農林業センサス」

(5) 販売目的で作付け(栽培)した作物の類別作付経営体数と作付面積(農業経営体総数)

平成22年2月1日現在/単位:経営体数・経営体、面積・アール

区分 島名	総数		稲		麦類		雑穀		いも類		豆類		工芸農作物		野菜類		花き類・花木		その他の作物	
	作付 経営体 数	作付 面積	作付 経営体 数	作付 面積	作付 経営体 数	作付 面積	作付 経営体 数	作付 面積	作付 経営体 数	作付 面積	作付 経営体 数	作付 面積	作付 経営体 数	作付 面積	作付 経営体 数	作付 面積	作付 経営体 数	作付 面積	作付 経営体 数	作付 面積
石垣島	736	x	125	21,232	1	x	1	x	9	x	5	x	624	121,169	108	9,777	33	x	4	x
竹富島	1	x	-	-	-	-	-	-	1	x	-	-	-	-	1	x	1	x	-	-
黒島	-	-	-	-	-	-	-	-	-	-	-	-	-	-	-	-	-	-	-	-
小浜島	29	x	1	x	-	-	-	-	-	-	-	-	29	6,037	-	-	-	-	-	-
西表島	x	x	x	x	x	x	x	x	x	x	x	x	x	x	x	x	x	x	x	x
由布島	…	…	…	…	…	…	…	…	…	…	…	…	…	…	…	…	…	…	…	…
鳩間島	x	x	x	x	x	x	x	x	x	x	x	x	x	x	x	x	x	x	x	x
波照間島	105	x	-	-	-	-	6	x	-	-	-	-	101	36,659	1	x	-	-	1	x
与那国島	133	x	10	6,810	-	-	-	-	9	173	-	-	120	25,880	22	x	-	-	-	-
八重山圏域計	1,004	-	136	28,042	1	-	7	-	19	173	5	-	874	189,745	132	9,777	34	-	5	-
離島計(A)	7,102	x	227	47,950	8	181	42	x	99	6,146	28	475	6,526	1,321,059	904	58,411	173	14,086	26	1,571
県計(B)	13,569	x	355	53,995	8	181	46	x	374	14,451	55	675	10,038	1,583,595	3,463	156,738	1,460	103,666	107	6,631
構成比 (A)/(B)×100	52.3	-	63.9	88.8	100.0	100.0	91.3	-	26.5	42.5	50.9	70.4	65.0	83.4	26.1	37.3	11.8	13.6	24.3	23.7

- 注：1 西表島に由布島も含まれる。
 2 合計と内訳が一致しないのは四捨五入によるものである。
 3 統計表中に使った符号は次のとおりである。
 「-」・・・事実のないもの。
 「…」・・・事実不詳又は調査を欠くもの。
 「x」・・・秘密保護のため数を秘匿したもの。ただし、秘匿した数値は各圏域計には含まれないが離島計・県計に含まれる。

資料：企画部統計課「2010年農林業センサス」

(5) 販売目的で作付け(栽培)した作物の類別作付経営体数と作付面積(農業経営体総数)(つづき)

平成22年2月1日現在/単位:経営体数・経営体、面積・アール

区分 島名	ばれいしよ		かんしよ		たばこ		茶		さとうきび		果樹計		シークワサー		パインアップル		マンゴー	
	作付 経営体数	作付 面積	作付 経営体数	作付 面積	作付 経営体数	作付 面積	作付 経営体数	作付 面積	作付 経営体数	作付 面積	作付 経営体数	作付 面積	作付 経営体数	作付 面積	作付 経営体数	作付 面積	作付 経営体数	作付 面積
石垣島	3	x	8	195	27		2		612		120	15,115	15	340	75		26	1,156
竹富島	1	x	-	-	-		-		-		-	-	-	-	-		-	-
黒島	-	-	-	-	-		-		-		-	-	-	-	-		-	-
小浜島	-	-	-	-	-		-		29		-	-	-	-	-		-	-
西表島	x	x	x	x	x		x		x		x	x	x	x	x		x	x
由布島	…	…	…	…	…		…		…		…	…	…	…	…		…	…
鳩間島	x	x	x	x	x		x		x		x	x	x	x	x		x	x
波照間島	-	-	-	-	-		-		101		-	-	-	-	-		-	-
与那国島	3	23	7	150	-		-		96		8	x	-	-	1		-	-
八重山圏域計	7	23	15	345	27		2		838		128	15,115	15	340	76		26	1,156
離島計(A)	30	2,236	59	3,910	249		2		6,386		364	49,820	22	457	111		141	5,618
県計(B)	166	5,145	234	9,306	278		33		9,745		2,068	142,718	406	15,528	383		638	19,578
構成比 (A)/(B)×100	18.1	43.5	32.1	42.0	89.6		6.1		65.5		17.6	34.9	5.4	29.0	29.0		22.1	28.7

- 注: 1 西表島に由布島も含まれる。
 2 合計と内訳が一致しないのは四捨五入によるものである。
 3 統計表中に使った符号は次のとおりである。
 「-」・・・事実のないもの。
 「…」・・・事実不詳又は調査を欠くもの。
 「x」・・・秘密保護のため数を秘匿したもの。ただし、秘匿した数値は各圏域計には含まれないが離島計・県計に含まれる。

資料:企画部統計課「2010年農林業センサス」

(6) 離島市町村別さとうきびの作型別生産実績

平成28年11月1日現在

区分 市町村名	年 期	夏 植			春 植			株 出			合 計		
		面 積 (ha)	107-μ当たり 収量(kg)	生 産 量 (t)	面 積 (ha)	107-μ当たり 収量(kg)	生 産 量 (t)	面 積 (ha)	107-μ当たり 収量(kg)	生 産 量 (t)	面 積 (ha)	107-μ当たり 収量(kg)	生 産 量 (t)
石 垣 市	平24～平25	769	5,730	44,075	185	4,443	8,222	365	4,269	1,566	1,319	5,145	67,863
	平25～平26	734	6,848	50,231	149	3,639	5,436	423	3,739	15,815	1,306	5,474	71,482
	平26～平27	676	7,034	47,543	210	5,543	11,638	440	4,769	20,982	1,326	6,046	80,163
	平27～平28	685	6,815	46,652	154	4,181	6,420	628	3,750	23,551	1,466	5,226	76,623
竹 富 町	平24～平25	319	5,705	18,217	19	3,291	611	85	3,463	2,956	423	5,147	21,784
	平25～平26	285	5,881	16,738	12	3,421	404	102	3,001	3,072	399	5,068	20,215
	平26～平27	305	5,267	16,063	22	5,304	1,141	82	3,631	2,959	408	4,942	20,163
	平27～平28	310	6,421	19,918	9	2,565	227	86	2,518	2,156	405	5,511	22,300
与那国町	平24～平25	48	4,826	2,316	5	2,581	139	36	3,274	1,178	89	4,066	3,633
	平25～平26	48	5,604	2,695	3	1,886	51	32	2,961	950	83	4,459	3,697
	平26～平27	54	5,191	2,798	4	2,279	91	45	2,375	1,071	103	3,845	3,960
	平27～平28	63	5,775	3,644	15	3,380	497	49	4,052	1,994	127	4,831	6,135
八重山計	平24～平25	1,136	16,261	64,608	209	10,315	8,972	486	11,006	5,700	1,831	14,358	93,280
	平25～平26	1,067	18,333	69,664	164	8,946	5,891	557	9,701	19,837	1,788	15,001	95,394
	平26～平27	1,035	17,492	66,404	236	13,126	12,870	567	10,775	25,012	1,837	14,833	104,286
	平27～平28	1,058	19,011	70,214	178	10,126	7,144	763	10,320	27,701	1,998	15,568	105,058
離島計(A)	平24～平25	5,063	6,895	349,090	1,172	4,159	48,739	3,403	3,892	132,456	9,640	5,646	544,286
	平25～平26	4,463	7,267	324,319	910	4,224	38,438	4,176	4,289	179,115	9,549	5,675	541,876
	平26～平27	4,363	7,141	311,563	832	5,205	43,303	4,355	4,486	195,371	9,664	5,694	550,237
	平27～平28	4,433	7,244	321,143	932	4,632	43,169	4,880	4,788	233,666	10,244	5,837	597,978
県 計(B)	平24～平25	5,450	6,799	370,542	1,865	3,754	70,013	5,681	4,133	234,790	12,996	5,197	675,346
	平25～平26	4,778	7,162	342,214	1,264	4,191	52,961	6,493	4,430	287,619	12,535	5,447	682,794
	平26～平27	4,799	7,042	337,930	1,461	4,259	62,240	6,475	4,453	288,334	12,736	5,406	688,504
	平27～平28	4,730	7,204	340,725	1,371	4,669	64,023	7,111	4,921	349,923	13,212	5,712	754,671
構成比 (A)/(B) ×100	平23～平24	93	-	94	63	-	70	60	-	56	74	-	81
	平24～平25	93	-	95	72	-	73	64	-	62	76	-	79
	平25～平26	91	-	92	57	-	70	67	-	68	76	-	80
	平26～平27	94	-	94	68	-	67	69	-	67	78	-	79

資料：農林水産部糖業農産課

注) 合計と内訳が一致しないのは四捨五入によるものである。

作型区分は、次のとおりである。

「夏植」・・・8月から9月に苗を植え付け、翌々年の1月から3月に収穫。

「春植」・・・2月から3月に苗を植え付け、翌年の1月から3月に収穫。

「株出」・・・収穫後、刈取った芽を出させ、翌年の1月から3月に収穫。

(7) 離島市町村別パインアップル収穫面積及び生産実績

平成28年3月31日現在（栽培農家数は、平成25年12月31日現在）

市町村名 区分		石垣市	竹富町	離島計	県計
		栽培農家数(戸)	106	39	145
収穫面積(ha)		87	19	106	311
収穫量(t)		1,938	722	2,660	6,590
果実出荷量 (t)	加工原料用	140	0	140	2,100
	生果用	1,678	615	2,400	4,310
	計	1,818	615	2,433	6,410
10a当たり収穫 (kg/10a)		2,228	3,800	2,510	2,120

資料：農林水産統計（農林水産省 大臣官房統計部）

沖縄県 農林水産部 農業関係統計

注) 合計と内訳が一致しないものは四捨五入によるものである。

(8) 沖縄県農業協同組合の離島市町村における地区本部・支店の現況

平成28年3月31日現在

支店名 (地区本部) (営業所)	所在地	組合員数					役員		職員数		
		正組合員数			准組合員数		理事	経営管理 委員	参事	営農 指導員	その他
		個人	団体	合計	個人	団体	常勤	非常勤			
八重山地区 本部	石垣市新栄 町1						0	1	1	0	1
地区営農 振興センター	石垣市大浜 391						0		0	14	86
八重山	石垣市新栄 町1	3,247	99	3,346	2,004	94	0		0	0	55
与那国	与那国町与 那国125	161	6	167	92	0	0		0	0	29
八重山圏域計		3,408	105	3,513	2,096	94	0	1	1	14	171
離島計 A		13,824	170	13,994	7,395	342	0	7	2	35	616
沖縄県計 B		49,950	365	50,315	81,678	919	11	25	12	152	3,568
構成比 A/B		27.7%	46.6%	27.8%	9.1%	37.2%	0.0%	28.0%	16.7%	23.0%	17.3%

資料：農林水産部 農政経済課

(9) 離島市町村別農業農村整備の実績

平成28年3月31日現在

市町村名	水源整備			かんがい施設整備			ほ場整備		
	要整備量	整備済	整備率	要整備量	整備済	整備率	要整備量	整備済	整備率
	A (ha)	B (ha)	B/A (%)	A (ha)	B (ha)	B/A (%)	A (ha)	B (ha)	B/A (%)
石垣市	5,477.0	4,637.8	84.7	5,477.0	3,920.4	71.6	3,855.0	2,597.1	67.4
竹富町	1,997.0	340.1	17.0	1,997.0	329.1	16.5	807.0	592.0	73.4
与那国町	663.0	25.4	3.8	663.0	28.8	4.3	436.0	262.0	60.1
八重山圏域計	8,137.0	5,003.3	61.5	8,137.0	4,278.3	52.6	5,098.0	3,451.1	67.7
離島計	26,053.0	17,366.2	66.7	26,053.0	14,219.9	54.6	21,018.0	13,277.9	63.2
県計	39,200.0	23,073.4	58.9	39,200.0	18,465.8	47.1	33,200.0	20,025.9	60.3

資料：農林水産部 村づくり計画課

(10) 離島市町村別農業粗生産額と生産農業所得

平成18年1月～平成18年12月、単位：千万円

区分 市町村名	農 業 粗 生 産 額																							生産 農業 所得 A	生産 農業 所得 B	生産 農業 所得 率 B/A				
	農 作 物 (耕 種)													畜 産								農 業 粗 生 産 額 計								
	米	雑穀 麦類 豆類	芋類	野菜	果実	うち		花き	工芸 作物	うち		その他	農作物 小計	養蚕	牛	うち		豚	うち		鶏		うち				その他 畜産物	畜産 小計	加 工	
						うち パイン	うち 葉 タバコ			うち 肉用牛	うち 乳用牛					うち 肉豚	うち 鶏卵													
石 垣 市	36	0	6	44	63	43	11	174	145	30	13	346	-	528	528	X	X	X	22	21	1	579	-	926	338	36.5				
竹 富 町	6	2	1	4	15	10	-	46	46	-	4	78	-	149	149	-	-	-	X	X	X	150	-	227	79	34.8				
与那国町	5	-	1	1	0	-	-	11	11	-	-	17	-	42	42	-	X	X	X	X	X	43	-	61	21	34.4				
八重山 圏域計	47	2	8	49	78	53	11	231	202	30	17	441	-	719	719	X	X	X	22	21	1	772	-	1,214	438	36.1				
離島計 A	65	9	42	242	139	53	176	1,376	1,068	309	23	2,068	0	1,262	####	16	0	0	23	22	2	1,347	-	3,415	1,643	48.1				
沖縄県計 B	70	10	130	1,180	610	140	1,290	1,880	1,530	330	70	5,230	0	2,040	####	410	1,150	1,100	610	450	20	3,830	-	9,060	4,420	48.8				
構成比 A/B	92.9	90.0	32.3	20.5	22.8	37.9	13.6	73.2	69.8	93.6	32.9	39.5	0.0	61.9	76.4	3.9	0.0	0.0	3.8	4.9	10.0	35.2	0.0	37.7	37.2	-				

※端数処理のため、内訳と合計とが一致しない場合がある。
 資料：沖縄総合事務局農林水産部 「第36次沖縄農林水産統計年報」
 注) 統計表中に使った符号は次のとおりである。
 「-」…事実のないもの
 「0」…単位に満たないもの
 「X」…秘密保護上統計数値を公表しないもの

(11) 島別家畜・家きんの飼養戸数及び頭羽数

平成27年12月1日現在 単位:戸、頭、羽

島名	市町村名	肉用牛		乳用牛		馬		豚		山羊		採卵鶏		ブロイラー		水牛	
		戸数	頭数	戸数	頭数	戸数	頭数	戸数	頭数	戸数	頭数	戸数	羽数	戸数	羽数	戸数	頭数
石垣島	石垣市	500	22,461	6	227	37	188	11	5,344	67	692	27	47,296	4	1,681	2	4
竹富島	竹富町	8	213			1	3			4	18	1	17			2	39
西表島	"	48	1,699			6	8	1	32	36	141	31	363				
由布島	"					1	1	1	1			1	8			1	47
鳩間島	"	1	4														
小浜島	"	24	751			8	15			20	120	5	50			1	3
黒島	"	56	2,614	1	1					6	9						
新城島(上地)	"																
新城島(下地)	"	1	151														
波照間島	"	15	349							28	258						
嘉弥真島	"																
外離島	"																
与那国島	与那国町	36	1,007			31	176	2	73	27	111	6	125				
八重山圏域計		689	29,249	7	228	84	391	15	5,450	188	1,349	71	47,859	4	1,681	6	93
離島計 A		1,951	51,288	12	448	106	499	42	6,400	552	3,565	103	85,636	6	5,981	6	93
沖縄県計 B		2,551	70,487	79	4,375	167	684	328	210,863	1,351	9,117	391	1,438,548	26	595,814	11	110
離島の構成比 A/B		76.5%	72.8%	15.2%	10.2%	63.5%	73.0%	12.8%	3.0%	40.9%	39.1%	26.3%	6.0%	23.1%	1.0%	54.5%	84.5%

資料:農林水産部畜産課

(12) 島別牧場の現状

平成26年12月31日現在

島名	市町村名	牧場数(箇所)			牧 場 面 積				飼 養 頭 数				主 要 施 設				
		総数 (箇所)	個人営 (箇所)	団体営 (箇所)	総面積 (ha)	放牧地 (ha)	採草地 (ha)	その他 (ha)	総数 (頭)	生産頭数		畜舎 (棟)	保護舎 (棟)	水飲場 (箇所)	薬浴 施設 (箇所)	サイロ (基)	
										放牧頭数 (頭)	成雌頭数 (頭)						
石垣島	石垣市	505	503	2	2,548.2	384.2	1,535.3	628.7	12,420		12,420	9,804	128				
竹富島	竹富町	10	10		1,389.1	909.2	479.9		271	95	176	15					
西表島	"	47	47		0.0	竹富島に 含む	竹富島に 含む		1,749	733	1,016	1,878					
由布島	"	0			0.0												
鳩間島	"	1	1		0.0	竹富島に 含む	竹富島に 含む		4		4						
小浜島	"	23	23		0.0	竹富島に 含む	竹富島に 含む		715	261	454	341					
黒島	"	55	55		0.0	竹富島に 含む	竹富島に 含む		2,452	924	1,528	1,051					
新城島 (上地)	"	0			0.0												
新城島 (下地)	"	1		1	0.0	竹富島に 含む	竹富島に 含む		183	60	123	80					
波照間島	"	15	15		0.0	竹富島に 含む	竹富島に 含む		398	154	244	168					
嘉弥真島	"	0			0.0												
外離島	"	0			0.0												
与那国島	与那国町	37	34	3	1,327.0	1,130.0	172.0	25.0	666	79	587	341	82		94		
八重山圏域計		694	688	6	5,264.3	2,423.4	2,187.2	653.7	18,858	2,306	16,552	13,678	210	0	94	0	
離島計		803	795	8	5,799.4	2,544.4	2,580.3	674.7	22,497	3,825	18,672	15,383	272	14	221	1	

資料：企画部地域・離島課（市町村報告による）

5 森林資源量

(1) 離島市町村別民有林の森林資源概況及び林道

平成28年12月11日現在
単位 面積：ha 材積：千m³

区分 市町村名	総数		立木地															無立木地						林道						
			合計						人工林					天然林				竹林			更新			林道	林道					
			計		針		広		計		針		広	計		針	広	計		伐採跡地	未立木地		困難地		ギンネム	延長	密度			
			面積	材積	面積	材積	面積	材積	面積	材積	面積	材積	面積	材積	面積	材積	面積	材積	面積	材積	面積	材積	面積	材積	面積	材積	面積	材積	km	m/ha
石垣市	8,919	1,538	8,638	1,538	1,165	295	7,472	1,243	1,178	284	821	249	357	35	7,460	1,254	344	46	7,116	1,208	116	34	4	30	51	80	23	3		
竹富町	2,231	251	2,005	248	218	37	1,787	211	199	33	72	15	128	18	1,805	215	146	23	1,659	192	3	51	2	49	41	3	131			
与那国町	1,091	126	798	110	50	10	748	100	97	15	46	10	51	5	701	95	4	1	697	95	30	12	1	11	123	16	129	5	4	
八重山 圏域計	12,241	1,915	11,441	1,896	1,433	342	10,007	1,554	1,474	332	939	274	536	58	9,966	1,564	494	70	9,472	1,495	149	97	7	90	215	19	340	27	2	
離島計 A	25,171	3,868	20,395	3,812	4,609	1,092	15,784	2,720	4,172	832	2,336	554	1,836	277	16,220	2,982	2,275	539	13,947	2,442	169	4	1,297	14	1,283	2,052	52	1,259	57	2
沖縄県計 B	74,757	9,321	65,438	9,142	17,384	2,521	48,054	6,620	10,210	1,531	6,267	1,082	3,943	449	55,228	7,610	11,118	1,440	44,109	6,171	185	3,619	41	3,578	3,934	180	1,581	300	4	
構成比 A/B×100	33.7	41.5	31.2	41.7	26.5	43.3	32.8	41.1	40.9	54.3	37.3	51.2	46.6	61.7	29.4	39.2	20.5	37.5	31.6	39.6	91.1	35.8	34.1	35.8	52.2	28.8	79.6	19.0	-	

資料：農林水産部 森林管理課

注) 合計と内訳の割合が一致しないのは四捨五入によるものである。

6 漁 業

(1) 離島市町村別年齢階級別15歳以上の漁業就業者数

単位：人、%

市町村名	15歳以上の漁業就業者数					男(平成25年)				女(平成25年)			
	平成5年 11月1日	10年 11月1日	15年 11月1日	20年 11月1日	25年 11月1日	計	15～ 29歳	30～ 59歳	60歳 以上	計	15～ 29歳	30～ 59歳	60歳 以上
石垣市	445	412	356	309	275	268	18	166	84	7	0	5	2
竹富町	131	139	109	80	48	38	4	19	15	10	0	7	3
与那国町	52	45	38	34	39	37	0	22	15	2	0	1	1
八重山圏域計	628	596	503	423	362	343	22	207	114	19	0	13	6
離島計(A)	2,277	2,164	1,777	1,567	1,459	1,412	66	794	552	47	0	27	20
県計(B)	5,011	4,719	4,283	3,929	3,731	3,618	209	2,042	1,367	113	7	61	45
構成比 (A)/(B)*100	45.4	45.9	41.5	39.9	39.1	39.0	31.6	38.9	40.4	41.6	0.0	44.3	44.4

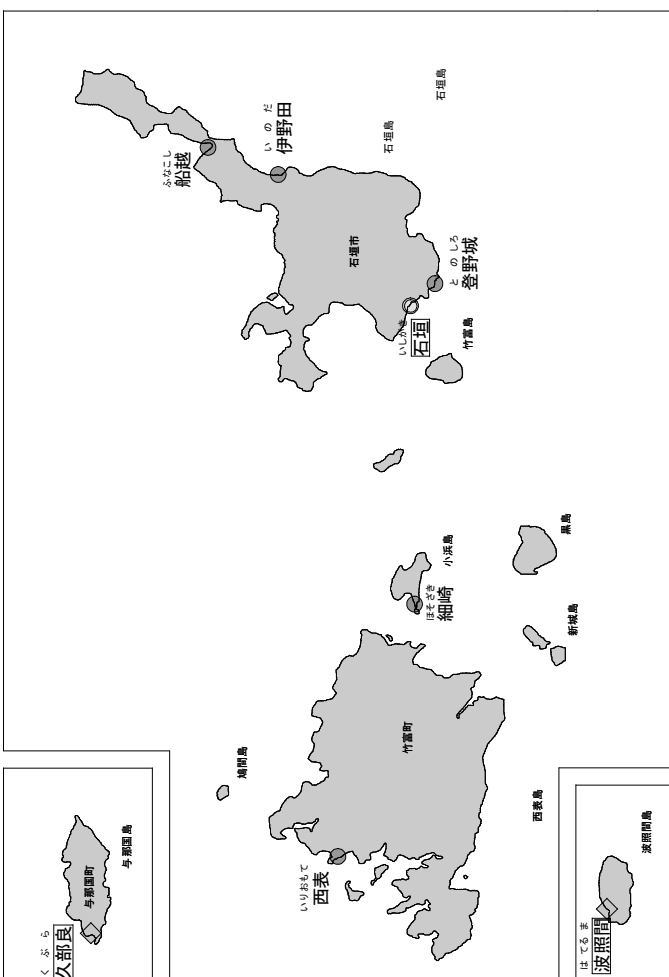
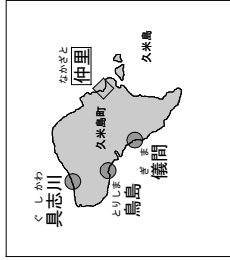
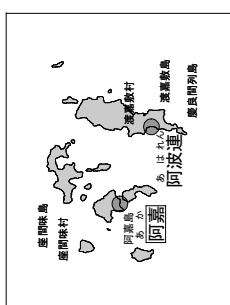
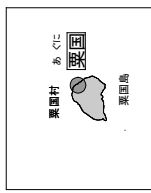
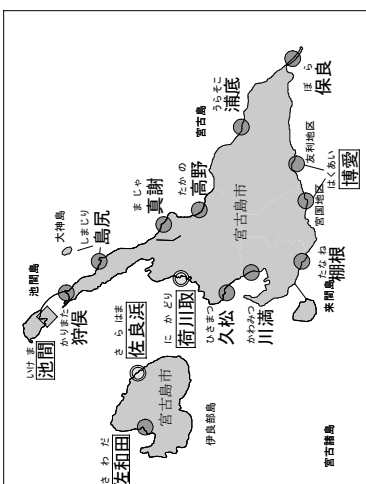
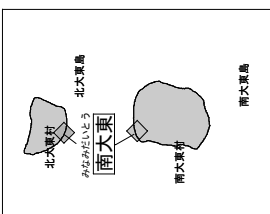
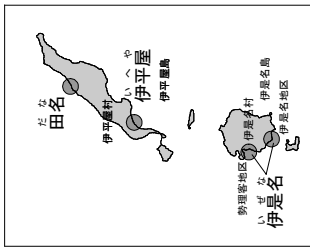
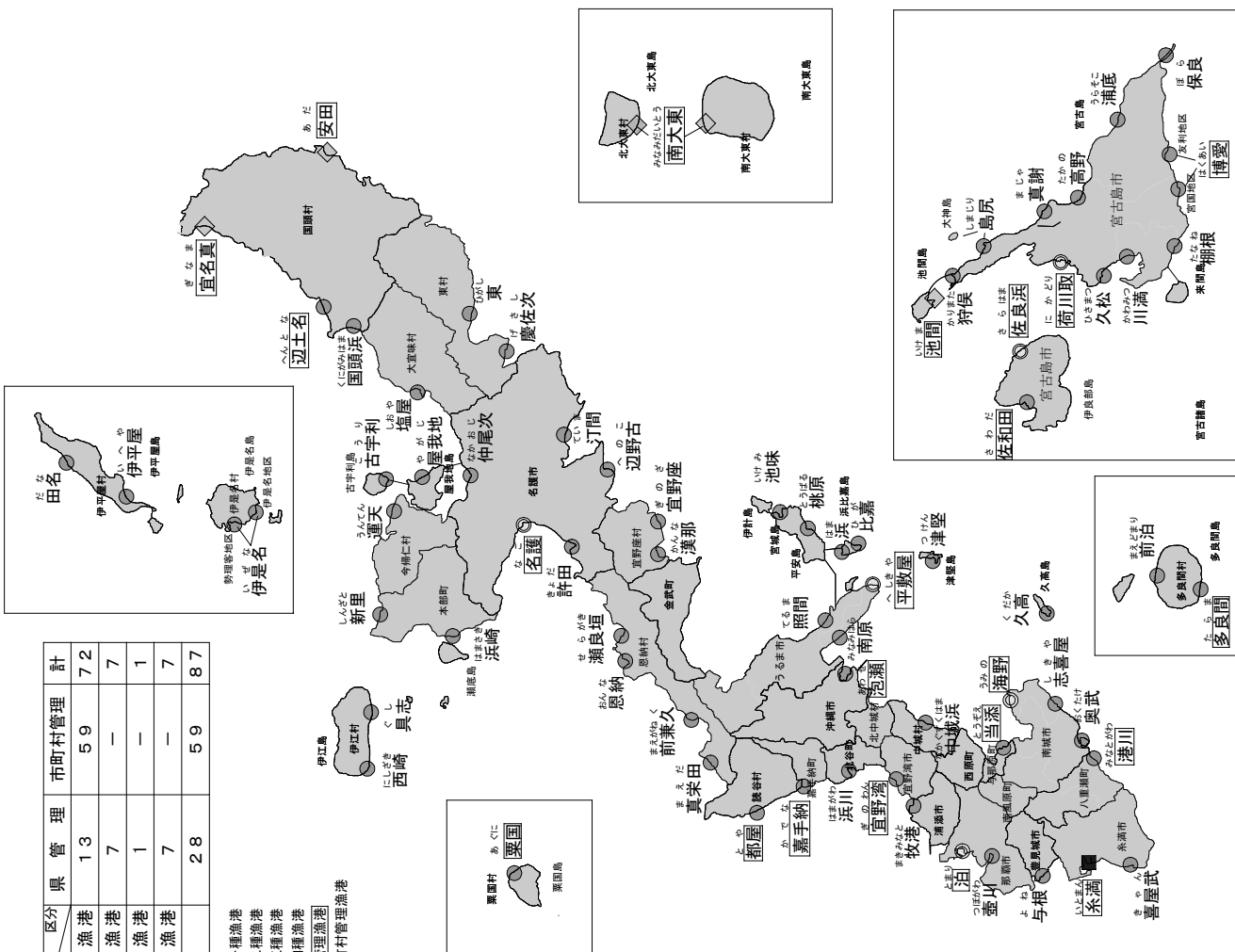
資料：農林水産省「2013年漁業センサス第3巻海面漁業に関する統計（市区町村編）」

沖繩県位置図

沖繩県漁港位置図（平成28年3月31日現在）

区分	県	管理	市町村管理	計
種類	第一種漁港	13	59	72
	第二種漁港	7	-	7
	第三種漁港	1	-	1
	第四種漁港	7	-	7
	計	28	59	87

- 第一種漁港
- ◎ 第二種漁港
- 第三種漁港
- ◆ 第四種漁港
- 風管理漁港
- 市町村管理漁港



(3) 島別指定漁港の状況

施設現状：平成28年 3月31日現在
 利用実績船数：平成26年12月31日現在

島名	漁港名	種別	管理者	施設現況			利用実績船数					事業名 (平成28年度継続)
				外郭施設 (m)	係留施設 (m)	泊地 (m ²)	総数 (隻)	無動力 (隻)	動力 (隻)	所属内訳(隻)		
										地元	地元外	
石垣島	石垣	2	〃	3,871	1,807	198,653	245	0	245	220	25	機能保全
〃	登野城	1	石垣市	2,389	995	65,360	167	0	167	149	18	生産
〃	船越	1	〃	618	93	8,060	52	0	52	29	23	漁村
〃	伊野田	1	〃	843	135	8,780	28	0	28	17	11	漁村
西表島	西表	1	竹富町	663	180	15,022	50	0	50	24	26	
小浜島	細崎	1	〃	1,153	270	14,230	31	0	31	14	17	
波照間島	波照間	4	沖縄県	1,698	562	56,981	39	0	39	23	16	機能強化
与那国島	久部良	4	〃	2,163	1,306	92,336	40	0	40	37	3	機能保全
八重山計				13,398	5,348	459,422	652	0	652	513	139	
離島計(A)				54,048	18,773	1,412,707	2,675	0	2,675	1,780	895	
県計(B)				108,837	37,968	2,878,661	5,963	0	5,963	4,271	1,692	
構成比(A/B×100)				49.7	49.4	49.1	44.9	0.0	44.9	41.7	52.9	

資料：農林水産部 漁港漁場課

注) 1. 種別は次のとおりである。(合計87港)

「1」・・・第1種漁港：その利用の範囲が地元の漁業を主とするもの(漁港数72港)

「2」・・・第2種漁港：その利用の範囲が第1種漁港より広く、第3種に属しないもの(漁港数7港)

「3」・・・第3種漁港：その利用の範囲が全国的なもの(漁港数1港)

「4」・・・第4種漁港：離島、その他辺地にあつて漁場の開発又は漁船の避難上特に必要なもの(漁港数7港)

2. 事業名欄記載の「流通」とは水産流通基盤整備事業、「生産」とは水産生産基盤整備事業、「機能保全」とは水産物供給基盤機能保全事業、「機能強化」とは漁港施設機能強化事業、「漁村」とは漁村再生交付金事業、「海岸」とは海岸保全施設整備事業、「地域」とは地域水産物供給基盤整備事業のことである。

(4) 根拠地(市町村)別の動力漁船勢力

平成27年12月14日現在

市町村名	(総数) 隻数	5 t 未満 (小計) 隻数	5 t 以 上								
			(小計) 隻数	5～ 9.99 t	10～ 14.99 t	15～ 19.99 t	20～ 29.99 t	30～ 49.99 t	50～ 99.99 t	100～ 199.99 t	200 t 以 上
				隻数	隻数	隻数	隻数	隻数	隻数	隻数	隻数
石垣市	417	383	34	24	6	4					
竹富町	105	103	2	2							
与那国町	43	39	4	4							
八重山圏域計	565	525	40	30	6	4	0	0	0	0	0
離島計 (A)	1,854	1,724	130	99	18	13	0	0	0	0	0
県計 (B)	5,086	4,489	597	374	120	99	0	0	1	1	2
構成比 (A)/(B)*100	36.45	38.40	21.78	26.47	15.00	13.13	0	0	0	0	0

資料：農林水産部 水産課

(5) 離島市町村別漁獲量の推移

単位：t、%

年度 市町村名	H16年	H17年	H18年	H19年	H20年	H21年	H22年	H23年	H24年	H25年
石垣市	1,226	1,284	1,112	1,124	907	850	873	951	936	959
竹富町	82	70	65	72	69	70	66	59	53	38
与那国町	105	116	107	101	130	107	171	171	148	108
八重山圏域計	1,413	1,470	1,284	1,297	1,106	1,027	1,110	1,181	1,137	1,105
離島計(A)	5,244	4,966	4,495	4,541	4,494	4,046	3,788	3,654	3,541	3,420
県計(B)	18,355	18,457	18,650	16,749	16,902	15,314	14,812	14,838	15,295	15,294
構成比 (A)/(B)*100	28.6	26.9	24.1	27.1	26.6	26.4	25.6	24.6	23.2	22.4

資料：沖縄総合事務局 農林水産部「第43次沖縄農林水産統計年報」平成25年～平成26年

注) 合計と内訳の割合が一致しないのは四捨五入によるものである。

(6) 離島市町村別魚種別漁獲量

平成25年1月～12月 単位：t, %

市町村名	計	魚類	その他の 水産動物類	海産ほ乳類 (いるか)	貝類	海藻類
石垣市	959	858	26	-	40	35
竹富町	38	32	6	-	0	-
与那国町	108	108	-	-	-	-
八重山圏域計	1,105	998	32	-	40	35
離島計 (A)	3,420	2,727	391	-	91	210
県計 (B)	15,294	12,349	2,369	21	195	311
構成比 (A)/(B)×100	22.4	22.1	16.5	0.0	46.7	67.5

資料：沖縄総合事務局 農林水産部「第43次沖縄農林水産統計年報」平成25年～平成26年

注) 合計と内訳の割合が一致しないのは四捨五入によるものである。

統計表中に使った符号は次のとおりである。

「-」…事実のないもの

「0」…単位に満たないもの

(7) 離島市町村別海面養殖業の現況

平成25年1月1日～12月31日

市町村名	経営体数 (経営体) 2013年	収穫量 (t)	生産額 (100万円)	左の内もずく		
				経営体数 (経営体)	収穫量 (t)	生産額 (100万円)
石垣市	34	739	X	X	563	X
竹富町	7	44	X	X	X	X
与那国町	1	X	X	-	-	-
八重山圏域計	42	X	X	X	X	X
離島計(A)	241	X	X	X	X	X
県計(B)	776	16,934	6,953	X	15,336	2,116
構成比 (A)/(B)×100	31.1	X	X	X	X	X

資料：沖縄総合事務局農林水産部「第43次沖縄農林水産統計年報 平成25年～平成26年」

市町村別の生産額は公表されていない。

もずく養殖の経営体数については、「その他の海藻類養殖」に含まれるが、統計上もずく養殖と海ぶどう養殖経営体数が混在しているため、もずく養殖のみの統計データは抽出できない。

「-」…事実のないもの。

「○」…単位に満たないもの。

「X」…秘密保護上統計数値を公表しないもの。但し、その数値は総数に含まれる。

(8) 離島市町村別漁業協同組合の現況

平成27年3月31日現在

区分 市町村名	組合名	正組合員資格日数		組合員数										役員数				主要事業実施状況											
		正組合員数		准組合員数						合計				役員数			職員数												
		漁民	漁業者	漁業生産組合	法人	計		漁民	地区内	地区外	漁業施設利用相当者	法人	加工業者		漁業用無線利用者	その他	合計	常勤理事	非常勤理事	監事	合計	職員数	信用	購買	販売	製氷・冷凍冷蔵	加工事業	自営事業	
						漁業者	従業者						個人	法人															
石垣市、竹富町	八重山漁協	232	0	0	2	234	87	0	0	1	0	0	0	0	0	88	322	1	11	3	15	24	0	0	0	0	0	0	0
与那国町	与那国町漁協	27	0	0	0	27	85	0	1	2	0	0	0	4	92	119	1	6	2	9	4	0	0	0	0	0	0	0	0
八重山計	2	259	0	0	2	261	172	0	1	3	0	0	4	180	441	2	17	5	24	28	0	0	0	0	0	0	0	0	0
離島計A	12	820	76	0	2	898	1,137	39	1	4	0	0	4	1,185	2,083	7	82	32	121	104	0	0	0	0	0	0	0	0	0
県計B	35	2,303	122	0	6	2,431	2,383	218	7	5	3	8	16	2,650	5,081	22	219	98	336	252	0	0	0	0	0	0	0	0	0
構成比 A/B×100	34.3	35.6	62.3	-	33.3	36.9	47.7	17.9	14.3	80.0	-	-	-40.0	44.7	41.0	31.8	37.4	32.7	36.0	41.3									

資料：農林水産部 水産課

注) その他・・・遊漁船業者(つり船など)、正組合員の家族、政令で定めるもの。

7 商 工

(1) 離島市町村別産業別事業所数

平成26年7月1日現在

市町村名	全産業事業所数	農林漁業	鉱業 採石業 砂利採取業	建設業	製造業	電気・ガス・熱供給・水道業	情報通信業	運輸業 郵便業	卸売業 小売業	金融業 保険業	不動産業 物品賃貸業	学術研究 専門・技術サービス業	宿泊業 飲食サービス業	生活関連サービス業 娯楽業	教育 学習支援業	医療福祉	複合サービス事業	サービス業 (他に分類されないもの)
石垣市	3,070	50	4	194	201	2	19	77	783	28	213	114	698	291	80	163	11	142
竹富町	438	9	—	11	26	1	—	38	63	—	22	9	164	65	6	6	9	9
与那国町	213	3	—	11	60	1	—	9	40	—	7	1	46	12	7	6	4	6
八重山計	3,721	62	4	216	287	4	19	124	886	28	242	124	908	368	93	175	24	157
離島計 (A)	8,115	206	6	570	665	13	35	254	1,915	57	460	237	1,807	814	208	420	75	373
県計 (B)	65,164	440	24	4,290	3,148	38	667	1,348	16,150	857	5,598	2,568	11,919	6,104	2,854	4,831	364	3,964
構成比 (A)/(B) ×100	12.5%	46.8%	25.0%	13.3%	21.1%	34.2%	5.2%	18.8%	11.9%	6.7%	8.2%	9.2%	15.2%	13.3%	7.3%	8.7%	20.6%	9.4%

注：「—」・・・数字が得られないもの

注：事業所数は民営事業所の数

資料：総務省統計局「平成26年経済センサス－基礎調査 第3201表 産業（中分類）、経営組織（2区分）別全事業所数－都道府県、市区町村」

(2) 離島市町村別商業の現況

	卸売業・小売業											従業者数 (人)	a) 年間商品販売額 (百万円)	a) 小売業の売場面積計 (㎡)						
	事業所数						事業所数合計													
	卸売業			小売業			小売業計													
	各種商品卸売業	繊維・衣類等卸売業	飲食料品卸売業	金属材料等卸売業	機械器具卸売業	その他の卸売業	卸売業内格付不能	卸売業計	各種商品小売業	繊維の回り品小売業	飲食料品小売業				機械器具小売業	その他の小売業	無店舗小売業	小売業内格付不能	小売業計	
石垣市	0	2	57	25	15	19	4	122	-	101	247	68	213	10	9	648	770	3,992	49,228	44,735
竹富町	-	-	-	-	-	1	-	1	-	9	27	-	21	-	-	57	58	203	1,542	1,904
与那国町	-	1	7	1	-	-	-	9	-	2	15	1	13	-	1	32	41	104	632	731
八重山計	0	3	64	26	15	20	4	132	0	112	289	69	247	10	10	737	869	4,299	51,402	105,710
離島計(A)	0	4	129	53	35	46	15	282	3	216	715	164	507	20	22	1,647	1,929	8,762	51,402	105,710
県計(B)	12	110	956	580	652	663	56	3,029	24	1,841	4,532	1,496	4,872	216	125	13,106	16,135	111,392	2,002,345	1,221,139
構成比 (A)/(B) ×100	0	3.6	13.5	9.1	5.4	6.9	26.8	9.3	12.5	11.7	15.8	11	10.4	9.3	17.6	12.6	12	7.9	2.6	8.7

資料：企画部 統計課「平成24年経済センサス活動調査 第10表 産業（中分類）別民営事業所数及び1事業所当たり従業者数－都道府県，市区町村」

注：a)の数値は、「平成24年経済センサス活動調査 卸売業・小売業に関する集計 産業編（市区町村表）」

(3) 離島市町村別製糖工場及び産糖実績 (分蜜糖)

平成28年11月 1 日現在

区分 島名	工場			場				産糖				実績			産糖量の 対前年比 B/A×100 %
	工場名	所在地	設立年月 昭和年月	能力 t/日	平成26年～平成27年		平成27年		平成27年～平成28年		歩留 %	原料処理量 t	歩留 %	産糖量 B t	
					原料処理量 t	歩留 %	産糖量 B t	原料処理量 t	歩留 %	産糖量 B t					
石垣島	石垣島製糖株式会社	石垣市	36. 9	1, 000	80, 163	11. 71	9, 390	76, 623	9. 24	7, 083					75. 4
八重山圏域計				1, 000	80, 163	11. 71	9, 390	76, 623	9. 24	7, 083					75. 4
離島計	8 工場			7, 500	496, 014	11. 96	59, 306	536, 864	10. 85	58, 235					98. 2
県計	9 工場			9, 600	634, 280	11. 99	76, 037	693, 557	10. 88	75, 481					99. 3

資料：農林水産部 糖業農産課

注) 合計と内訳の割合等が一致しないのは四捨五入によるものである。

(4) 離島市町村別製糖工場及び産糖実績 (含蜜糖)

平成28年11月1日現在

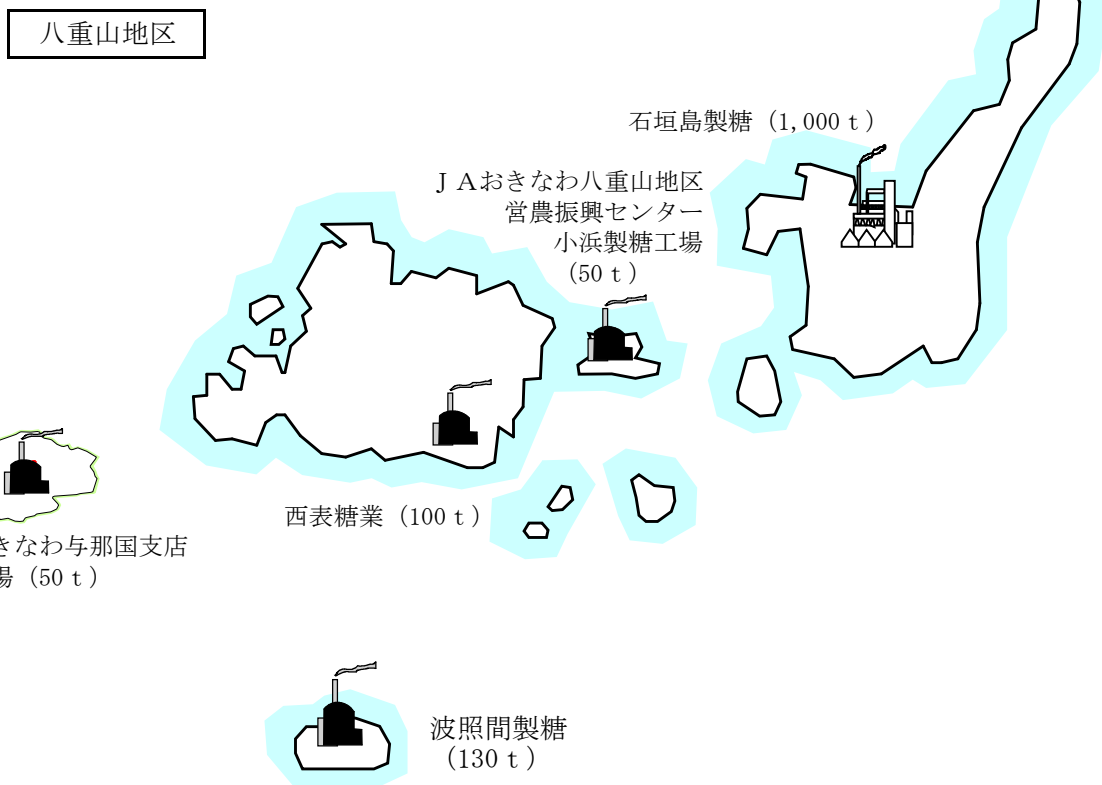
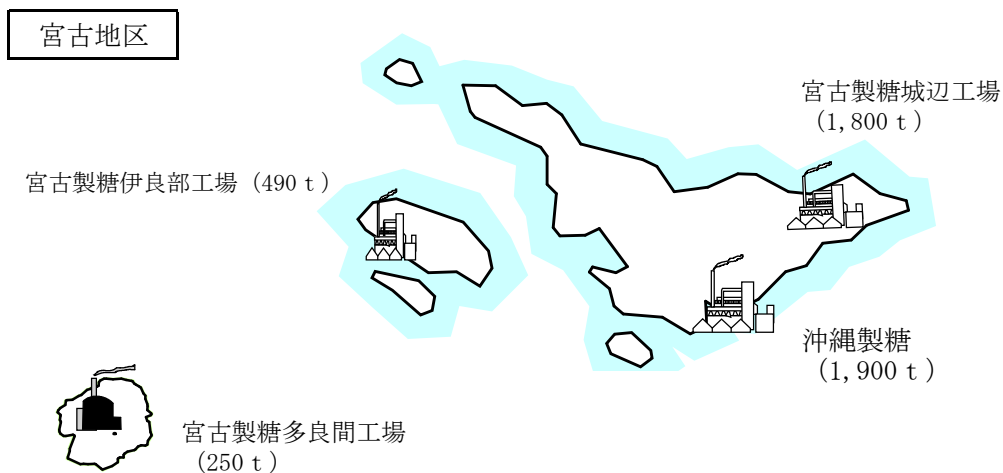
島名	区分	工 場			産 糖 実 績						産糖量の	
		工 場 名	所 在 地	設立年月 〔S:昭和〕 〔H:平成〕	能 力 t/日	平成26年～平成27年期			平成27年～平成28年期			対前年比 B/A×100 %
						原料処理量 t	歩 留 %	産糖量 B t	原料処理量 t	歩 留 %	産糖量 B t	
西表島		西表糖業株式会社	竹富町	S35. 9	100	9,635	12.14	1,170	8,718	12.76	1,113	95.2
小浜島		J Aおきなわ八重山地区 営農振興センター小浜製糖工場	"	H24. 3	50	3,217	13.76	443	3,244	11.07	359	81.1
波照間島		波照間製糖株式会社	"	S36.12	130	7,311	13.43	982	10,339	12.90	1,334	135.8
与那国島		J Aおきなわ与那国支店製糖工場	与那国町	S50. 5	50	3,960	10.75	426	6,135	10.71	657	154.3
八重山圏域計					330	24,123	12.52	3,020	28,435	12.18	3,463	114.7
離 島 計		8 工 場			710	54,224	13.14	7,126	54,224	12.18	7,443	104.5
県 計		8 工 場			710	54,224	13.14	7,126	54,224	12.18	7,443	104.5

資料：農林水産部 糖業農産課

注) 合計と内訳の割合等が一致しないのは四捨五入によるものである。

(5) 製糖工場の分布図

(平成28年11月1日現在)



資料：農林水産部 糖業農産課

(6) 島別工芸施設の現況

平成27年3月31日現在

島名	市町村名	施設名称	所在地	用地面積 (㎡)	建物面積 (㎡)	施設内容	利用従事者等の数	年間見学者等数	管理運営主体
石垣島	石垣市	石垣市織物事業協同組合	石垣市登野城783-2	1,351.0	556.8		74	355	石垣市織物事業協同組合
	"	むら工芸	石垣市新川56	3,300.0	900.0	工房、売店	1	100	石垣市挽物組合
	"	株式会社 あごみ屋	石垣市登野城909	4,402.0	1,643.5	売店、資料展示室	43	50,000	自社
	"	有限会社みね屋	石垣市新川1129-2	8,262.0	1,276.0	売店、工房、染織場、事務所	66	20,000	会社
	"	八重山花織事業協同組合	石垣市新川1129-2				16		
	"	新垣織物工房	石垣市登野城1259-7		66.0	染織工房	5	0	個人工房
	"	大浜工房	石垣市石垣463-3	1,800.0	819.9	就労移行支援就労継続B型	25	13	社会福祉法人わしの里
	"	川平焼 凜火	石垣市川平1216-57	1,200.0	300.0	陶器製造工場	6	4,000	個人
	"	新川焼	石垣市新川2444-9	396.0	165.0	焼物展示即売場	2	1,080	"
	"	米子焼工房	石垣市桴海148	1,510.0	2,324.0	作業所、店舗、倉庫、寮	18	20,000	会社
	"	さんびん工房	石垣市登野城2258-10		49.5	制作工房	3		個人
	"	石垣島焼アンバル陶房	石垣市新川1134	64.0	38.0	直売所、工房	2	300	"
	"	太朗窯	石垣市字平久保587-5	800.0	99.0	店舗、作業所、住居	2	0	"
	"	石垣島南島焼	石垣市川平1218-263	1,200.0	198.0	作業所、粘土作り小屋、窯場、絵付所	3	300	"
	"	木ノ葉窯	石垣市新川2300	40.0	30.0	焼物作業場、卸売、見学	1	10	"
	"	貴クラブ陶	石垣市伊原間155-314	98.3	67.7	作業場、展示即売所	1	400	"
	"	やまばれ陶房	石垣市川平1216-252	200.0	30.0	自宅内作業所、窯場	1	100	"
	"	からん工房	石垣市川平1175	991.0	99.0	接客室、染作業場、織作業場	6	50	"
	"	よりあい織物工房	石垣市新平得16662-3	985.0	181.0	ミンサー織物工房	5	10	"
	"	池城織物工場	石垣市大川403						
	"	れんがら屋	石垣市伊原間372	429.0	45.0	作業場	1	10	個人
	"	トマイ木工所	石垣市石垣677-1						
	"	マルタ工芸	石垣市平得80-2	305.0	105.0	木工展示販売場	1	0	個人
	"	石垣焼窯元	石垣市名蔵1356-71	2,000.0	400.0	工房、売店、教室	6	80,000	会社
	"	イルカクラブト	石垣市字真栄里97-4-501						
	"	高林奈央	石垣市大浜94	50.0	25.0	自宅兼作業場	1	20	個人
	"	陶工房ラピスラズリ	石垣市桴海337-260						
	"	海廊窯	石垣市川平1-18-85						
	"	於茂登窯	石垣市真栄里1111-36	400.0	160.0	工房兼住宅	1	50	個人
	"	かえる屋	石垣市大川15-1 1階	66.1	20.0	自宅兼作業場兼展示即売所	1		"
	"	工房 谷池	石垣市桴海534	577.0	60.0	陶器制作、工房販売	1	10	"
	"	工房noriri	石垣市登野城207	20.0	6.0	工房のみ	1		"
	"	シーサーの森・とうげん	石垣市登野城121-2						
"	陶芸 魚工房	石垣市川平1218-110							
"	陶工房天竺	石垣市新川1583-314	71.3	61.7	展示場、作業場、窯場	1	180	個人	
"	ふうがまちいなぶっか	石垣市桴海148	200.0	60.0	工房	2	100	"	
"	やきもの工房福耳	石垣市名蔵985-9	165.3	18.0	作業所と展示スペース	1	30	"	
"	こむ工房	石垣市字石垣182-32	26.3	26.0	陶器の製造	1	0	"	
"	糸洲三線屋	石垣市石垣501-1		89.0	店舗、三味線稽古場、加工所	2	250	"	
"	普天間三味線店	石垣市大浜497-47	456.0	16.0	作業場	1	10	"	
竹富島	竹富町	竹富民芸館	竹富町字竹富381-4	-	-	共同作業施設	-	-	竹富町織物事業協同組合
小浜島	"	小浜染織センター	竹富町字小浜1798	-	-	共同作業施設	-	-	"
西表島	"	まんだら工房	竹富町字南風見仲36-32	-	-	共同作業施設	-	-	"
	"	西表手仕事センター	竹富町字上原870-277	-	-	共同作業施設	-	-	"
与那国島	与那国町	与那国町伝統工芸館	与那国町字与那国175-2	488.4	330.0	展示室、染色室、検査室、事務室	49	476	与那国町伝統工芸共同織物組合

資料：企画部 地域・離島課（市町村報告による）

(7) 島別工芸品生産の現況

工 芸 品 名		久 米 島 紬			織物類			八重山上布・ミンサー		
島 名	市町村名	従事者数 (人)		生産高 (百万円)	従事者数 (人)		生産高 (百万円)	従事者数 (人)		生産高 (百万円)
		総数	うち専業		総数	うち専業		総数	うち専業	
石垣島	石垣市							133	84	559.6
与那国島	与那国町									
離 島 計		99	99	733.0	39	39	49	133	84	559.6

工 芸 品 名		三 線・挽 物 類			八重山花織・織物類			木 工		
島 名	市町村名	従事者数 (人)		生産高 (百万円)	従事者数 (人)		生産高 (百万円)	従事者数 (人)		生産高 (百万円)
		総数	うち専業		総数	うち専業		総数	うち専業	
石垣島	石垣市	5	5	11.8	82	32	160.8			
与那国島	与那国町									
離 島 計		5	5	11.8	82	32	160.8	7	7	12

工 芸 品 名		与那国織(花織・ドゥタティ)			陶 器 類			島 別 計		
島 名	市町村名	従事者数 (人)		生産高 (百万円)	従事者数 (人)		生産高 (百万円)	従事者数 (人)		生産高 (百万円)
		総数	うち専業		総数	うち専業		総数	うち専業	
石垣島	石垣市				78	70	336.8	298	191	1,069.0
与那国島	与那国町	49	28	34.1				49	28	34.1
離 島 計		49	28	34.1	92	84	357.8	506	378	1,917.5

資料：企画部 地域・離島課（市町村報告による）

注）1．従事者数は平成27年3月31日現在、生産額は平成26年4月～平成27年3月までの1年間の合計とする。

(8) 離島市町村別商工会、商工会議所の現況

平成28年12月22日現在

市町村名	団体名称	所在地	会長・会頭名	会員数	電話	F A X
石垣市	石垣市商工会	〒907-0013 石垣市浜崎町1-1-4	我喜屋 隆	1,723	0980-82-2672	0980-83-4369
竹富町	竹富町商工会	〒907-0012 石垣市美崎町1-5	上勢頭 保	359	0980-82-5616	0980-83-3287
与那国町	与那国町商工会	〒907-1801 与那国町字与那国59-3	崎原 孫吉	156	0980-87-2944	0980-87-2160

資料：商工労働部 中小企業支援課

- 注) 1. 栗国村、渡名喜村、北大東村には商工会は設立されていない。
 2. 会員数については、平成28年3月31日現在の状況である。
 3. 宮古島商工会議所の地区は、宮古島の区域（平成17年9月30日現在の伊良部町の区域を除く。）及び多良間村の区域である。

(9) 島別給油所施設の現況

平成28年11月1日現在

	市 町 村	島 名	販売業者名	給油所名	住 所
八 重 山 圏 域	石 垣 市	石 垣 島	ミヤギ産業株式会社	空港前給油所	石垣市真栄里545-1
		〃	八重山石油株式会社	真栄里 給油所	石垣市真栄里慶田山488-1
		〃	株式会社石垣エスエスグループ	新栄町給油所	石垣市字新栄町12
		〃	株式会社石垣エスエスグループ	川平 給油所	石垣市字川平内原853-1
		〃	株式会社石垣エスエスグループ	伊原間給油所	石垣市字伊原間93
		〃	株式会社石垣エスエスグループ	日石白保給油所	石垣市字白保東嘉手苺763-4
		〃	株式会社石垣エスエスグループ	平川給油所	石垣市字石垣平川157-10
		〃	株式会社石垣エスエスグループ	仲道給油所	石垣市字登野城655-3
		〃	株式会社石垣エスエスグループ	石垣 給油所	石垣市字登野城69
		〃	株式会社石垣エスエスグループ	磯部 給油所	石垣市字宮良南端1054-44
		〃	株式会社石垣エスエスグループ	新小前SS	石垣市字新栄町28-2
		〃	株式会社石垣エスエスグループ	石垣空港SS	石垣市字盛山東牛種子222-34
		〃	株式会社石垣エスエスグループ	新川シー ドSS	石垣市新川439-1
		〃	株式会社石垣エスエスグループ	真栄里BPSS	石垣市真栄里237-11
		〃	株式会社りゅうせきエネルギー	登野城店	石垣市登野城1394-1
		〃	株式会社JAおきなわSS	大浜SS	石垣市字大浜480-1
		〃	あさひ有限会社	シーサー給油所	石垣市新栄町79-2
		八 重 山 圏 域	竹 富 町	竹 富 島	株式会社ゆがふ
西 表 島	有限会社玉盛商会			南風見給油所	八重山郡竹富町字南風見201-38
〃	西表港運株式会社			上原 給油所	八重山郡竹富町字上原572
〃	有限会社西部石油商会			上原 給油所	八重山郡竹富町字上原423
〃	有限会社西部石油商会			干立給油所	八重山郡竹富町字西表1004
鳩 間 島	—			—	—
由 布 島	—			—	—
小 浜 島	有限会社きんじょう			小浜石油 給油所	八重山郡竹富町字小浜53
黒 島	島仲 清志			黒島石油販売所	八重山郡竹富町字黒島1538
新 城 島 (上 地)	—			—	—
新 城 島 (下 地)	—			—	—
波 照 間 島	西石垣 周三			波照間石油販売所	八重山郡竹富町字波照間2779
外 離 島	—			—	—
嘉 弥 真 島	—	—	—		
八 重 山 圏 域	与 那 国 町	与 那 国 島	米浜石油株式会社	与那国給油所	八重山郡竹富町字与那国4668-1
		〃	株式会社与那国石油商会	祖納 給油所	八重山郡竹富町字与那国10
		〃	株式会社与那国石油商会	久部良 給油所	八重山郡竹富町字与那国4022
八 重 山 計			28		
総 計			66		

資料：沖縄総合事務局経済産業部

(10) 離島金融機関の現況

平成28年11月1日現在

島名	区分		金融機関・設置店名	窓口	ATM	住所	TEL・FAX
	区分	区分					
八 重 山 圏 域	石垣島	店舗	琉球銀行 八重山支店	○	○	〒907-0004 沖縄県石垣市字登野城2-7	TEL:09808-2-6121
	"	店舗	沖縄銀行 八重山支店	○	○	〒907-0022 石垣市字大川280番地の10	TEL: (0980) 82-3950
	"	店舗	海邦銀行 八重山支店	○	○	〒907-0004 石垣市字登野城3-1	TEL:0980-82-2255 FAX:0980-82-2187
	"	店舗	沖縄ろうきん 八重山支店	○	○	〒907-0012 石垣市美崎町1-11	TEL:0980-82-3727 FAX:0980-83-1442
	"	郵便局	八重山郵便局	○	○	〒907-8799 沖縄県石垣市大川1 2	TEL:0980-82-3742 FAX:0980-82-3899
	"	郵便局	石垣新栄郵便局	○	○	〒900-0024 沖縄県石垣市新川2425-6	TEL:0980-82-9591
	"	郵便局	石垣平真郵便局	○	○	〒907-0004 沖縄県石垣市登野城6 3 5 - 2	TEL:0980-83-0107
	"	郵便局	大浜郵便局	○	○	〒907-0001 沖縄県石垣市大浜7 0	TEL:0980-82-4901 FAX:0980-82-5294
	"	郵便局	真喜良郵便局	○	○	〒907-0024 沖縄県石垣市新川2 3 2 5 - 1 6	TEL:0980-88-8250
	"	郵便局	白保郵便局	○	○	〒907-0242 沖縄県石垣市白保6 7	TEL:0980-86-7042
	"	郵便局	伊原間郵便局	○	○	〒907-0332 沖縄県石垣市伊原間2 6 - 9	TEL:0980-89-2140
	"	郵便局	川平郵便局	○	○	〒907-0453 沖縄県石垣市川平1 0 3 3 - 7 0	TEL:0980-88-2140
	"	農協	J Aおきなわ 八重山支店	○	○	〒907-0014 沖縄県石垣市新栄町1	TEL:0980-82-2005 FAX:0980-83-6447
	"	農協	J Aおきなわ 大浜支店	○	○	〒907-0001 沖縄県石垣市字大浜391	TEL:0980-82-3947 FAX:0980-83-1870
	"	漁協	沖縄県信漁連 八重山代理店	○	○	〒907-0014 沖縄県石垣市新栄町83	TEL:0980-82-2448 FAX:0980-82-4304
	"	出張所	琉球銀行 石垣市役所	×	○	沖縄県石垣市美崎町14番地	—
	"	ATM	イオン銀行提携 ココストア 石垣市役所店	×	○	沖縄県石垣市美崎町14番地	—
	"	出張所	琉球銀行 県立八重山病院	×	○	沖縄県石垣市大川732番地	—
	"	出張所	琉球銀行 かねひで石垣	×	○	沖縄県石垣市登野城642番地	—
	"	出張所	琉球銀行 マックスバリュ新川	×	○	沖縄県石垣市新栄町75番地	—
	"	出張所	琉球銀行 登野城1番地(1)	×	○	沖縄県石垣市登野城1番地の12	—
	"	出張所	琉球銀行 登野城1番地(2)	×	○	沖縄県石垣市登野城1番地の12	—
	"	出張所	琉球銀行 サンエー石垣シティ	×	○	沖縄県石垣市真栄里301番地の1	—
	"	出張所	琉球銀行 石垣空港	×	○	沖縄県石垣市字白保1960-104-1	—
	"	出張所	沖縄銀行 石垣出張所	○	○	石垣市字新栄町16番地10	TEL: (0980) 83-1895
	"	出張所	海邦銀行 竹富町役場 指定金融窓口	○	×	沖縄県石垣市美崎町11-1	TEL:0980-82-6191
	"	出張所	海邦銀行 かねひで石垣 MMK	×	○	沖縄県石垣市登野城642-1	—
	"	出張所	海邦銀行 サンエー石垣メインシティ	×	○	沖縄県石垣市真栄里301番地の1	—
	"	出張所	沖縄ろうきん 石垣市役所出張所	×	○	石垣市美崎町14	—
	"	出張所	沖縄ろうきん 八重山合同庁舎出張所	×	○	石垣市真栄里438-1	—
"	出張所	沖縄ろうきん 八重山病院出張所	×	○	石垣市大川732	—	

(10) 離島金融機関の現況 (つづき)

平成28年11月1日現在

島名		区分	金融機関名	窓口	ATM	住所	TEL・FAX
八 重 山 圏 域	石垣島	出張所	沖縄ろうきん マックスバリュ石垣店出張所	×	○	石垣市登野城1157	—
	〃	出張所	ゆうちょ銀行 那覇支店 マックスバリュやいま店内出張所	×	○	〒907-0002 沖縄県石垣市字真栄里292-1 店内出入口横	—
	〃	出張所	ゆうちょ銀行 那覇支店 サンエー石垣シティ内出張所	×	○	〒907-0002 沖縄県石垣市字真栄里301-1 1階ATMコーナー	—
	〃	ATM	ファミリーマート 石垣八重山支庁前	×	○	沖縄県石垣市字真栄里169-1	—
	〃	ATM	ファミリーマート 石垣ゆいロード	×	○	沖縄県石垣市字石垣35	—
	〃	ATM	ファミリーマート 石垣中央運動公園前	×	○	沖縄県石垣市字平得135番1	—
	〃	ATM	ファミリーマート 石垣730記念碑前	×	○	沖縄県石垣市大川245	—
	〃	ATM	セブン銀行 石垣港離島ターミナル	×	○	沖縄県石垣市美崎町1番地	—
	〃	ATM	セブン銀行 ANAインターコンチネンタル 石垣リゾート	×	○	沖縄県石垣市真栄里354-1	—
	〃	ATM	石垣空港ターミナルMMK	×	○	石垣市字白保1960-104-1	—
	〃	ATM	石垣港離島ターミナルMMK	×	○	石垣市美崎町1番地	—
	〃	ATM	石垣市役所	×	○	石垣市美崎町14番地	—
	〃	ATM	かねひで石垣MMK	×	○	石垣市字登野城642番地1	—
	〃	ATM	ココストア石垣シード線店	×	○	石垣市字大川533番地7	—
	〃	ATM	サンエー石垣シティMMK	×	○	石垣市真栄里301-1	—
	〃	ATM	真栄里	×	○	石垣市字真栄里289番地1	—
	〃	ATM	マックスバリュ新川MMK	×	○	石垣市字新栄町75	—
	〃	ATM	マックスバリュ石垣	×	○	石垣市字登野城1157番地	—
	〃	ATM	イオン銀行提携 マックスバリュやいま店	×	○	〒907-0002 沖縄県石垣市真栄里292-1	—
	〃	ATM	イオン銀行提携 マックスバリュ平真店	×	○	〒907-0014 沖縄県石垣市字登野城632	—
	〃	ATM	イオン銀行提携 マックス バリュ新川店	×	○	〒907-0004 沖縄県石垣市字新栄町75	—
	〃	ATM	イオン銀行提携 マックス バリュ石垣店	×	○	〒907-0004 沖縄県石垣市字登野城1157	—
	〃	ATM	イオン銀行提携 南ぬ島石垣空港	×	○	〒907-0242 沖縄県石垣市字白保1960-104-1	—
〃	ATM	石垣港離島ターミナル	×	○	石垣市美崎町1	—	
〃	CD	石垣空港ターミナル	×	○	石垣市白保1960-104-1	—	
	竹富島	郵便局	竹富郵便局	○	○	〒907-1101 沖縄県八重山郡竹富町竹富500	TEL:0980-85-2342
	西表島	郵便局	西表島郵便局	○	○	〒907-1542 沖縄県八重山郡竹富町西表628	TEL:0980-85-6342
	〃	郵便局	西表大原郵便局	○	○	〒907-1434 沖縄県八重山郡竹富町南風見201-117	TEL:0980-85-5342
	〃	ATM	J Aおきなわ 西表東部業務取扱所	×	○	竹富町南風見201-142	—
	鳩間島	簡易郵便局	鳩間簡易郵便局	○	×	〒907-1544 沖縄県八重山郡竹富町鳩間28	TEL:0980-85-6063
	由布島	—	—	—	—	—	—

(10) 離島金融機関の現況 (つづき)

平成28年11月1日現在

島名		区分	金融機関名	窓口	ATM	住所	TEL・FAX
八 重 山 圏 域	小 浜 島	郵便局	小浜島郵便局	○	○	〒907-1221 沖縄県八重山郡竹富町小浜59	TEL:0980-85-3342
	黒 島	郵便局	黒島郵便局	○	○	〒907-1311 沖縄県八重山郡竹富町黒島1032-1	TEL:0980-85-4342
	新 城 島 (上 地)	—	—	—	—	—	—
	新 城 島 (下 地)	—	—	—	—	—	—
	波 照 間 島	郵便局	波照間郵便局	○	○	〒907-1751 沖縄県八重山郡竹富町波照間106-2	TEL:0980-85-8342
	"	ATM	J Aおきなわ 波照間業務取扱所	×	○	竹富町波照間174	—
	外 離 島	—	—	—	—	—	—
	嘉 弥 真 島	—	—	—	—	—	—
	与 那 国 島	郵便局	与那国郵便局	○	○	〒907-1801 沖縄県八重山郡与那国町与那国49-3	TEL:0980-87-2004
	"	簡 易 郵便局	久部良簡易郵便局	○	×	〒907-1801 沖縄県八重山郡与那国町与那国4022-230	TEL:0980-87-2615
	"	農 協	J Aおきなわ 与那国支店	○	○	〒907-1801 沖縄県八重山郡与那国町字与那国125	TEL:0980-87-2254 FAX:0980-87-3229
"	漁 協	沖縄県信漁連 与那国代理店	○	×	〒907-1801 沖縄県八重山郡与那国町字与那国4022	TEL:0980-87-2803 FAX:0980-87-2866	
八 重 山 圏 域 計				28	65		
総 計				82	150		

8 観 光

(1) 島別観光施設等の現況

平成28年11月1日現在

島 名	主な観光名所・文化財・史跡等
石 垣 島	宮良殿内庭園、唐人墓、川平公園、バナナ森林公園、米原のヤヤマシ群落、御神崎、美崎御嶽、平久保崎灯台、玉取崎展望台、石垣やいま村、富崎観音堂、宮良川マングローブ群落、石垣島庭園、石垣市伝統工芸館、サビチ洞、権現堂、石垣島鍾乳洞、石垣市立八重山博物館
竹 富 島	西表石垣国立公園（コンドイ園地・竹富園地）、伝統的建造物群保存地区、喜宝院、蔵元跡、西塘御嶽、なごみの塔、安里屋クマヤ生誕の地、旧与那国家住宅、小城盛、コンドイ浜、カイジ浜（星砂の浜）、竹富島ビジターセンター（竹富島ゆがふ館）、西棧橋
西 表 島	西表石垣国立公園（南風見田園地、西表縦走線歩道）、浦内川、仲間川マングローブ群落、カンピレーの滝、サキシマスオウノキ、星砂海岸、マリユドゥの滝、ピナイサーラの滝、西表野生動物保護センター、竹富町子午線モニュメント・ふれあい館、船浦のニツパヤシ群落、ウブンドゥルのヤエヤマヤシ群落、南風見田海岸、トゥドゥマリ浜
鳩 間 島	西表石垣国立公園（鳩間園地）、鳩間中森（ナカムイ）、武士家跡
由 布 島	海上水牛車、亜熱帯植物楽園
小 浜 島	西表石垣国立公園（大岳園地、小浜園地）、ヨナラ水道（オニイトマキエイ回遊域）、シュガーロード、カトレ展望台
黒 島	西表石垣国立公園（黒島園地、黒島棧橋園地）、火番盛（プズマリ）、西の浜、黒島ビジターセンター、伊古棧橋、東筋集落道（日本の道百選）、黒島研究所
新城島 （上地）	イシヨウ御獄、クイヌパナ、タカニク
新城島 （下地）	下地東御獄、下地西御獄
波照間島	星空観測タワー、長田御嶽、下田原貝塚、下田原城跡、日本最南端平和の碑、浜シタン群落、コート盛、ニシハマ海岸、西表石垣国立公園（ニシの浜園地、高那崎園地）
嘉弥真島	マリンステーション加屋真島
与那国島	日本最西端の碑、久部良バリ、東崎、西崎、立神岩、軍艦岩、ティンダバナ、与那国馬、日本最後の夕日が見える丘、ダンス浜、棒踊、舞踊、組踊、狂言、ナンタ浜、サンニヌ台、久部良マチリ、ウラマチリ、ヒガワマチリ、島仲マチリ、帆安マチリ、ダディクチデイ、サンアイイソバ出生の地、イヌガン、トゥグル嵩、Dr. コトー診療所

(1) 島別観光施設等の現況（つづき）

平成28年11月1日現在

島 名	娯楽施設（ビーチ、キャンプ場、ゴルフ場等）
石 垣 島	底地ビーチ、フサキビーチ、真栄里ビーチ、米原キャンプ場、伊野田キャンプ場、サンコーストゴルフコース、サッカーパークあかんま、石垣市中央運動公園、明石パラワールド、八重山ボウリングセンター、石垣島天文台、グリーンランドスポーツセンター
竹 富 島	
西 表 島	星砂の浜キャンプ場、ミトレアキャンプ場
鳩 間 島	
由 布 島	
小 浜 島	はいむるぶしビーチ、リゾナーレ小浜島カントリークラブ
黒 島	
新城島 （上地）	
新城島 （下地）	
波照間島	
嘉弥真島	嘉弥真島リゾート
与那国島	与那国馬ゆうゆう広場、与那国島ふれあい広場、イベント広場

資料：企画部 地域・離島課 （市町村報告による）

(2) 島別入域観光客数、宿泊能力

単位：人、軒

島名	市町村名	昭和50年度	昭和60年度	平成7年度	平成17年度	平成26年度（平成26年3月～平成27年2月）												宿泊能力（H28.3.31現在）							
						春			夏			秋			冬			計	利用区分	旅館・ホテル		簡易宿所			
						3月	4月	5月	6月	7月	8月	9月	10月	11月	12月	1月	2月			航空機	船		数	収容能力	数
石垣島	石垣市	79,000	250,072	446,830	754,289	87,176	109,166	104,178	103,208	116,114	131,055	119,504	90,862	68,152	61,567	56,872	67,964	1,115,818	946,947	168,871	73	9,158	241	3,132	
竹富島	竹富町	52,784	80,880	109,269	512,865	54,501	49,242	40,577	36,702	43,627	52,192	47,828	37,332	42,820	35,754	40,685	43,027	524,287		524,287	9	349	22	376	
西表島	〃	42,125	71,405	201,967	355,262	49,260	38,145	29,802	24,465	24,288	30,243	22,934	25,475	32,421	30,679	35,155	37,746	380,613		380,613	30	1,067	56	1,167	
鳩間島	〃		367	141	3,162	253	526	1,001	724	953	1,089	787	159	184	29	150	177	6,032		6,032			10	103	
小浜島	〃	11,916	40,476	43,282	165,987	21,498	17,656	14,987	12,977	11,431	12,692	11,358	13,914	17,422	16,323	14,481	17,044	181,783		181,783	4	1,346	14	195	
黒島	〃	8,025	14,096	17,387	23,156	2,623	2,214	2,208	2,362	3,106	3,712	2,669	2,150	1,897	1,758	1,801	2,982	29,482		29,482	2	94	10	182	
新城島(上地)	〃		1,755	1,678	1,839	128	239	317	474	765	691	408	143	82	58	41	97	3,443		3,443			1	10	
波照間島	〃	5,088	3,889	14,877	14,246	2,659	2,896	2,541	2,626	5,028	6,054	5,754	1,932	1,515	863	963	1,460	34,291		34,291	3	73	22	361	
嘉弥真島	〃				8,059	167	8	308	242	123	99	43	324	390	358	197	2,259	2,259		2,259					
与那国島	与那国町	6,500	12,596	29,331	31,633	3053	2267	2188	2497	2148	2291	2297	2104	2742	2249	2468	2804	29,108	27,632	1,476	11	468	29	480	
八重山圏域計		205,438	475,536	864,762	1,870,498	221,318	222,359	198,107	186,277	207,583	240,118	213,582	174,395	167,625	149,638	152,616	173,498	2,307,116	974,579	1,332,537	132	12,555	405	6,006	
離島計		562,384	959,877	1,585,295	2,879,196	301,416	305,324	294,648	322,020	386,347	339,483	277,104	248,199	220,549	217,923	245,860	3,443,331	1,861,872	321	23,334	1,356	15,379			

資料：企画部 地域・離島課（市町村報告による）
※宿泊能力については、沖縄県保健医療部 生活衛生課へ

- 注）1. 各計は、単純集計である。
2. 波照間島・来間島は宮古島に、下地島は伊良部島に、由布島は西表島を含む。
3. 入域観光客数の算出方法については市町村によって異なるため、一部の市町村においては、航空機・船の利用について区分していない。