

図 2-13 沖縄島周辺海域の海草藻場分布図(名嘉真)
 ※緑のポリゴン:藻場の範囲、合計藻場面積(2.69ヘクタール)
 ※ポリゴンの数値は、藻場面積を示す

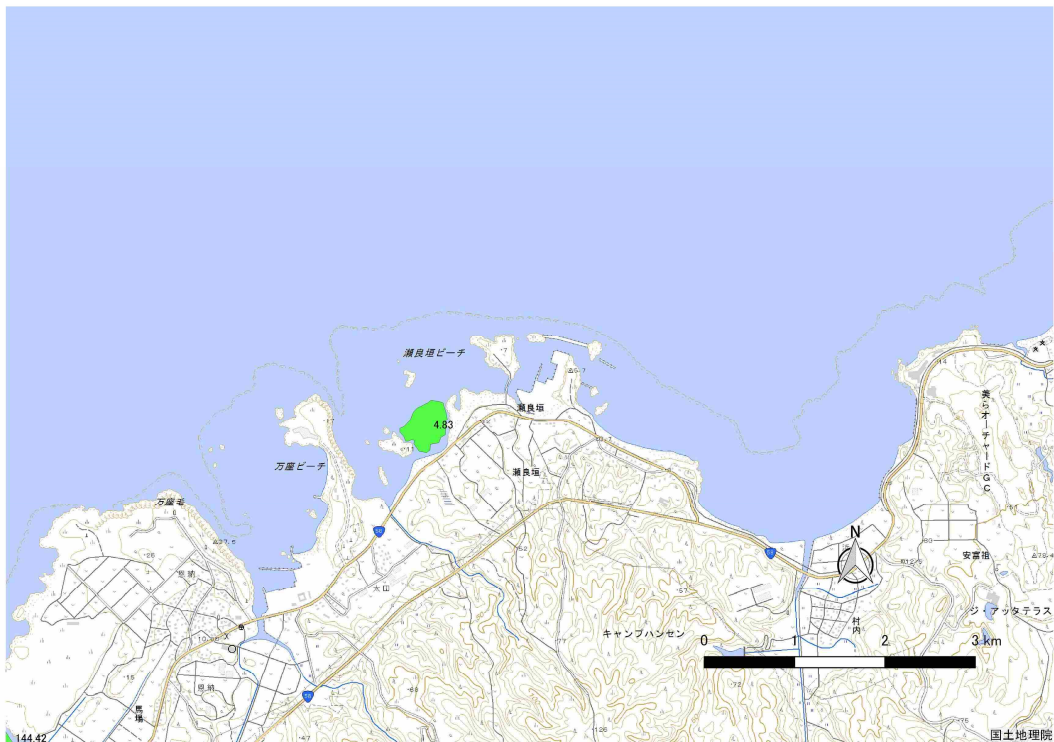


図 2-14 沖縄島周辺海域の海草藻場分布図(瀬良垣)
 ※緑のポリゴン:藻場の範囲、合計藻場面積(4.83ヘクタール)
 ※ポリゴンの数値は、藻場面積を示す

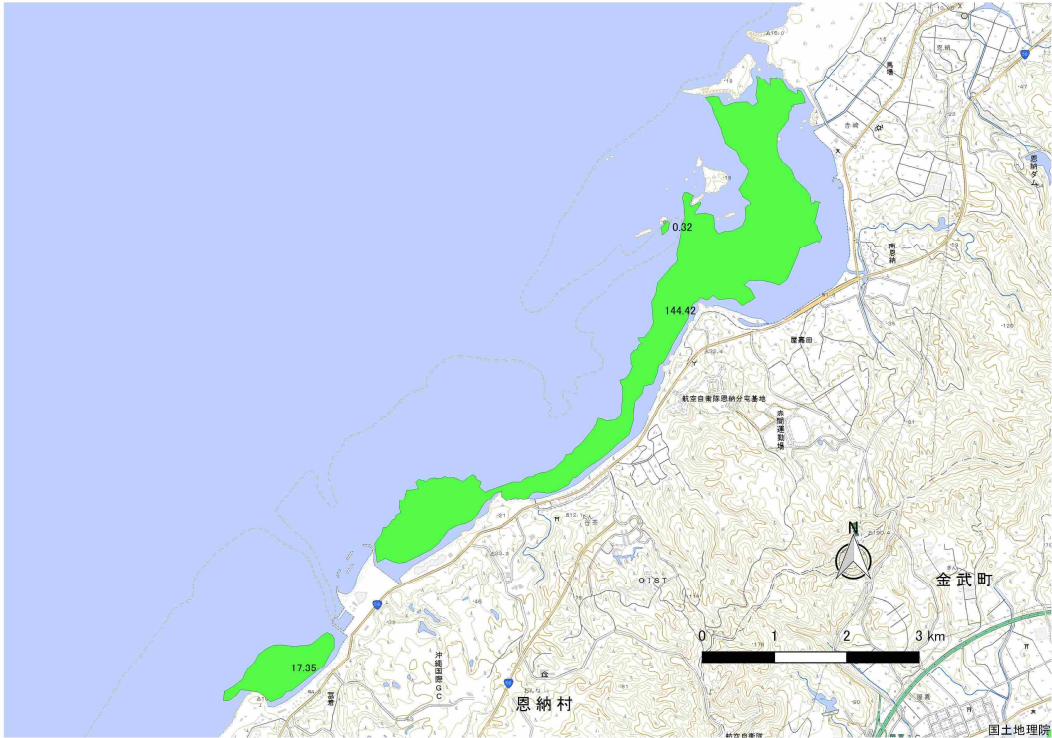


図 2-15 沖縄島周辺海域の海草藻場分布図(屋嘉田・富着)
 ※緑のポリゴン:藻場の範囲、合計藻場面積(162.09ヘクタール)
 ※ポリゴンの数値は、藻場面積を示す

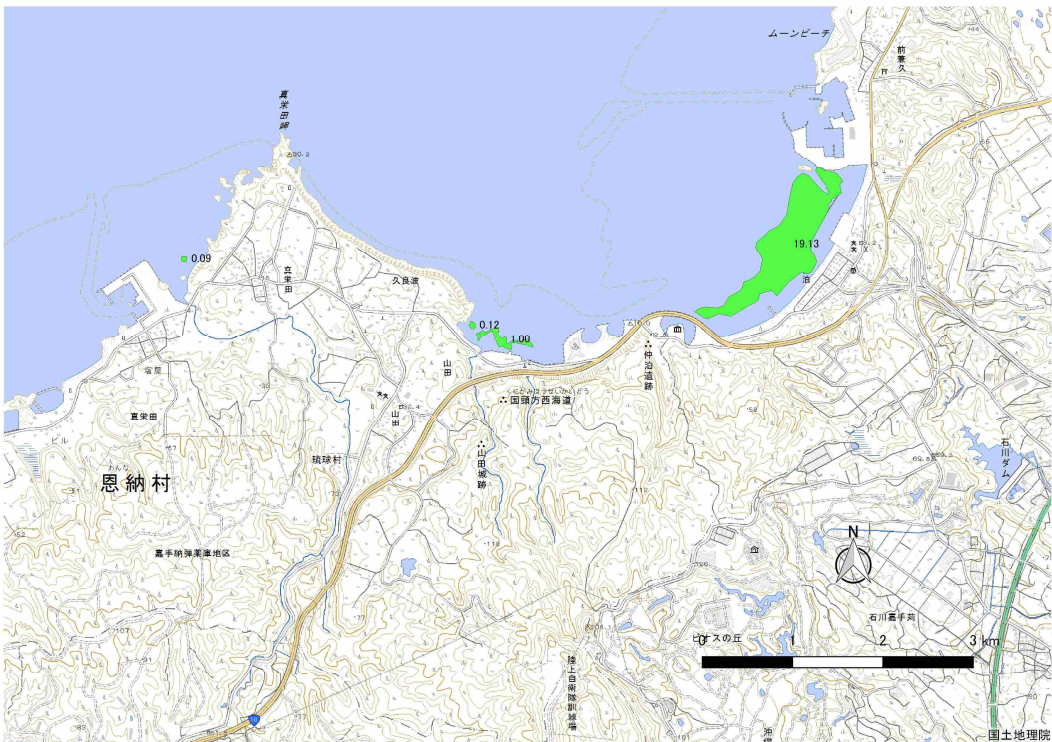


図 2-16 沖縄島周辺海域の海草藻場分布図(仲泊・真栄田)
 ※緑のポリゴン:藻場の範囲、合計藻場面積(20.33ヘクタール)
 ※ポリゴンの数値は、藻場面積を示す

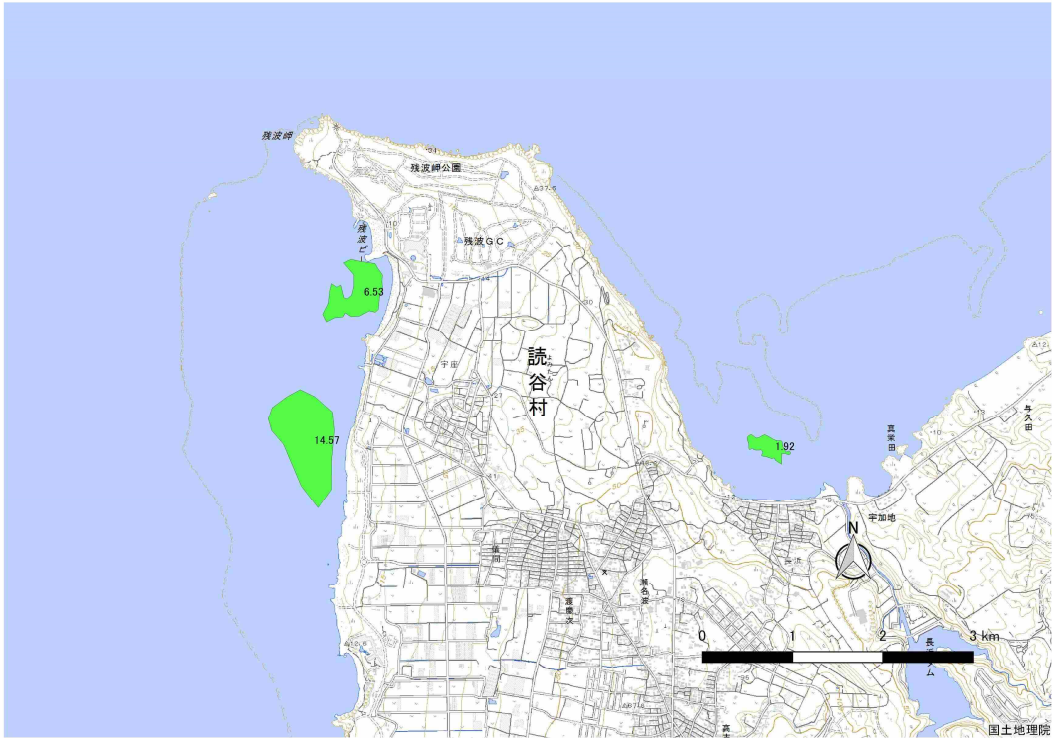


図 2-17 沖縄島周辺海域の海草藻場分布図(残波・長浜)
 ※緑のポリゴン:藻場の範囲、合計藻場面積(23.02ヘクタール)
 ※ポリゴンの数値は、藻場面積を示す

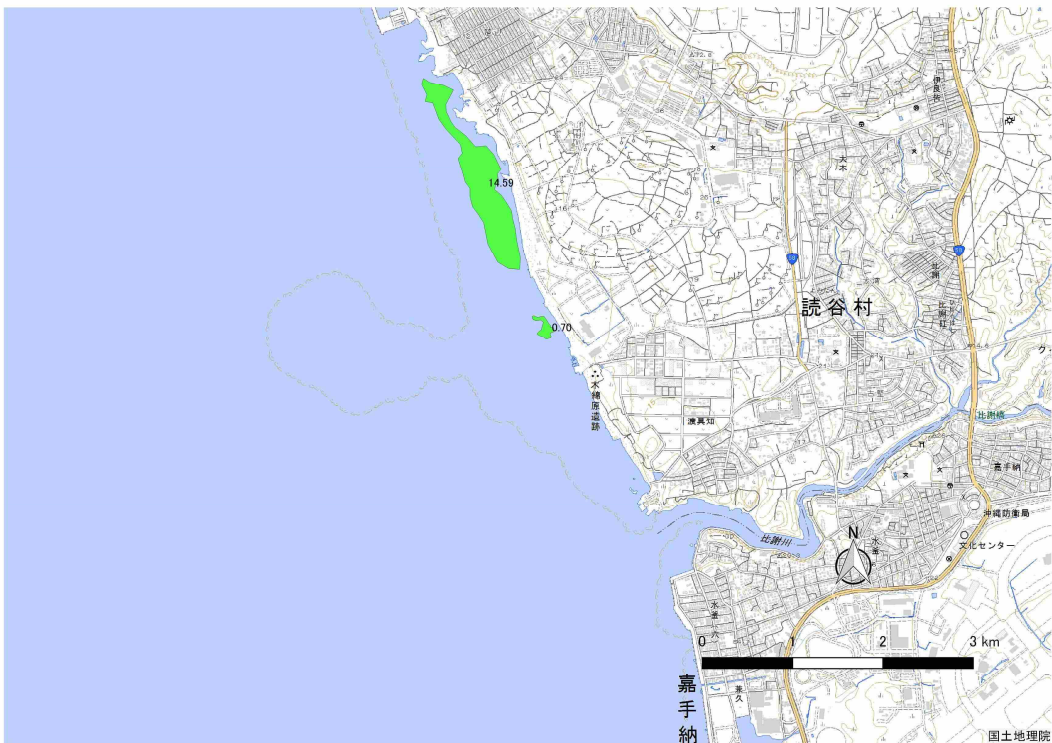


図 2-18 沖縄島周辺海域の海草藻場分布図(楚辺)
 ※緑のポリゴン:藻場の範囲、合計藻場面積(15.29ヘクタール)
 ※ポリゴンの数値は、藻場面積を示す



図 2-19 沖縄島周辺海域の海草藻場分布図(石川)
 ※緑のポリゴン:藻場の範囲、合計藻場面積(0.46ヘクタール)
 ※ポリゴンの数値は、藻場面積を示す

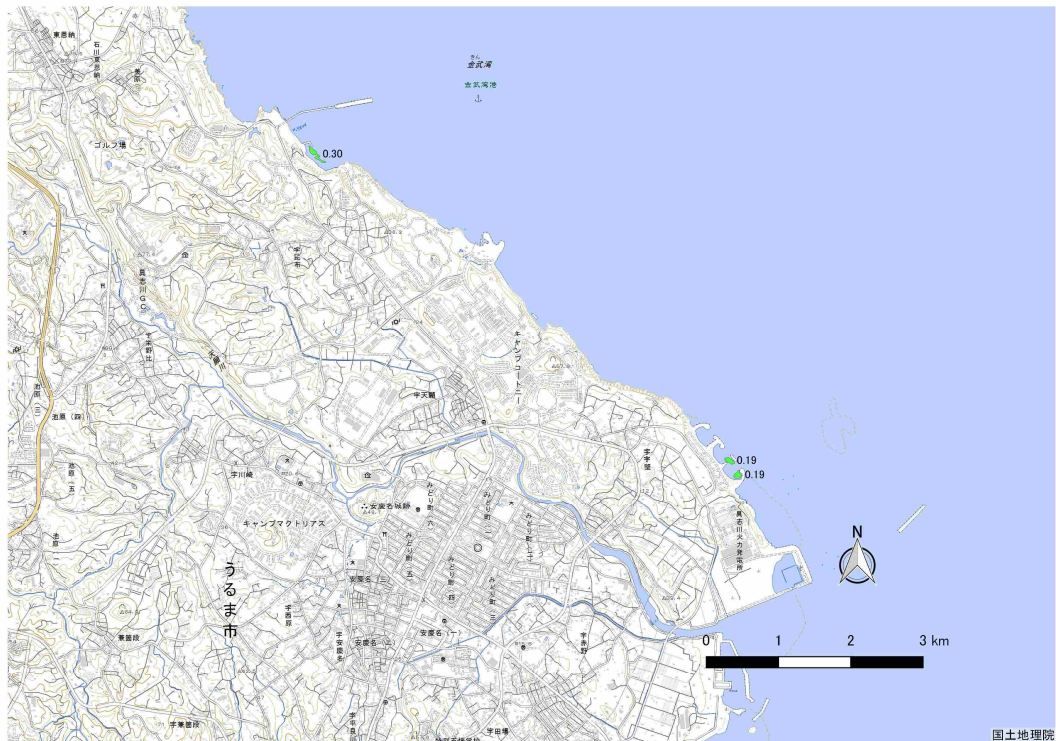


図 2-20 沖縄島周辺海域の海草藻場分布図(昆布・天願)
 ※緑のポリゴン:藻場の範囲、合計藻場面積(0.67ヘクタール)
 ※ポリゴンの数値は、藻場面積を示す

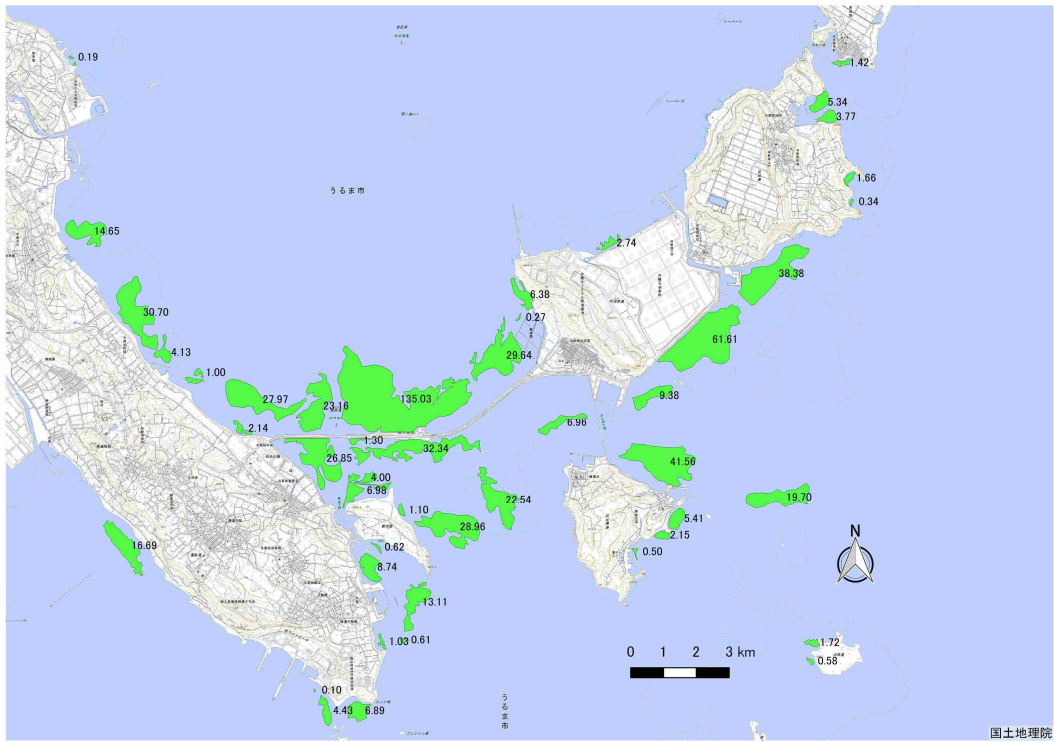


図 2-21 沖縄島周辺海域の海草藻場分布図(与勝)
 ※緑のポリゴン:藻場の範囲、合計藻場面積(656.31ヘクタール)
 ※ポリゴンの数値は、藻場面積を示す

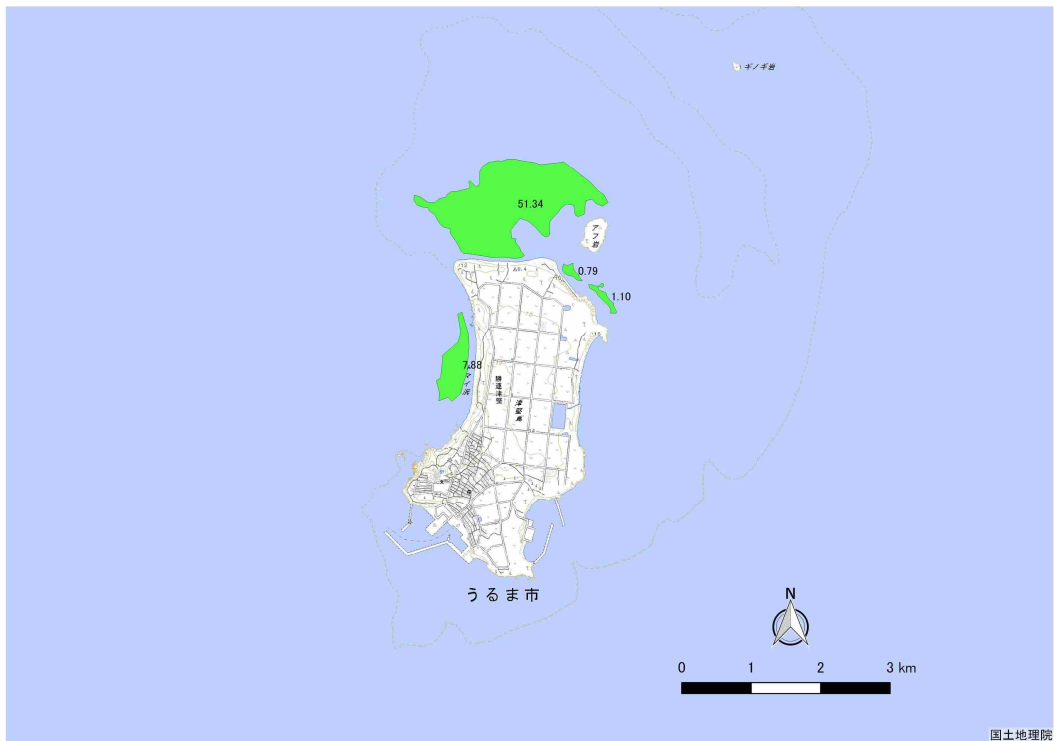


図 2-22 沖縄島周辺海域の海草藻場分布図(津堅)
 ※緑のポリゴン:藻場の範囲、合計藻場面積(61.11ヘクタール)
 ※ポリゴンの数値は、藻場面積を示す