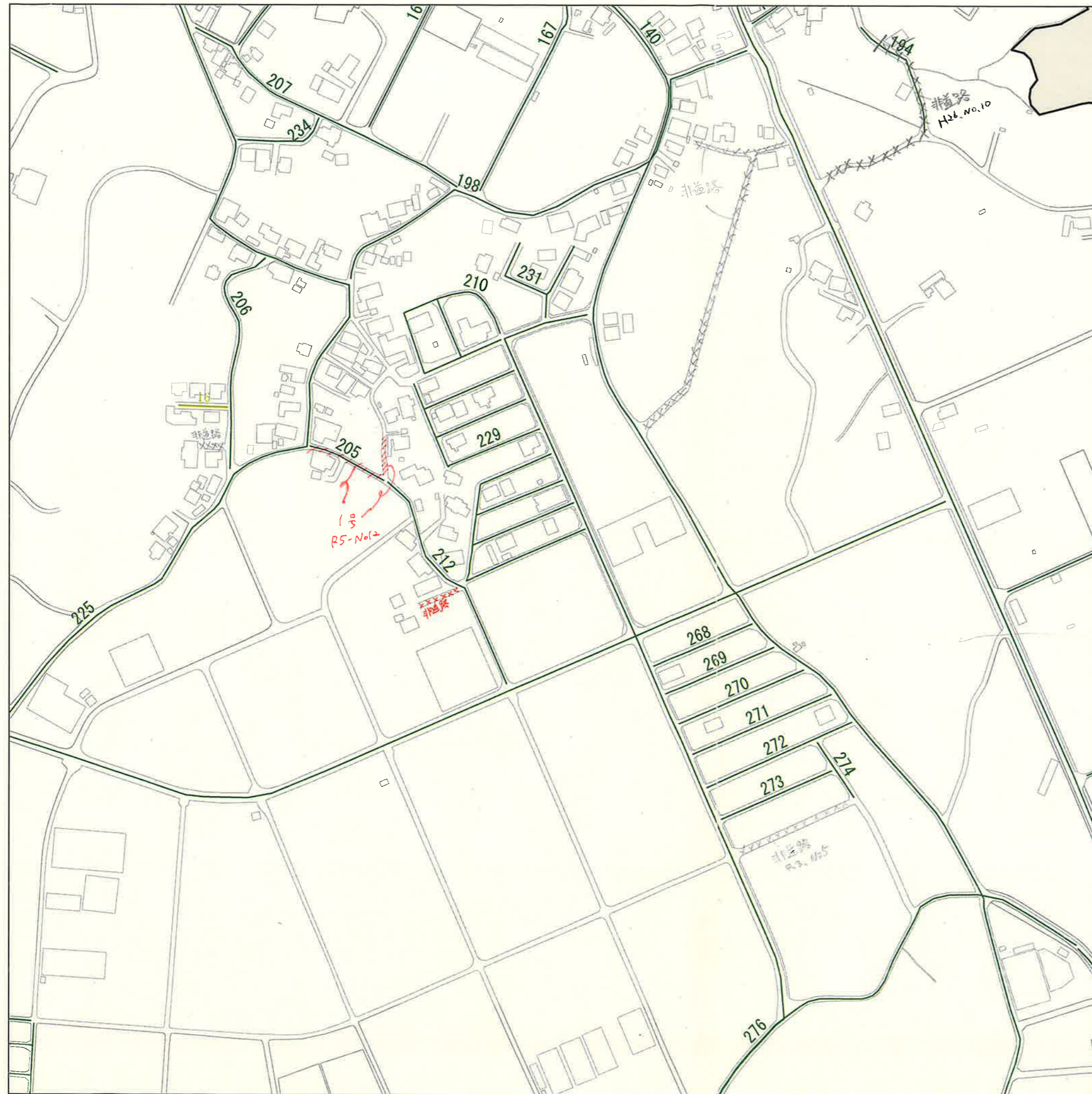


八重瀬町



凡例


- 一般国道、県道又は市町村道
- 2号道路
- 3号道路
- 4号道路
- - - - 5号道路
- 2項道路
- 道路ではない

注意事項

1. 沖縄県指定道路マップ（以下、「本図」という。）は参考図であり、その内容を証明するものではありません。不動産取引、建築確認等において正確な情報が必要な場合は、必ず窓口にてご確認ください。
2. 本図は権利関係を確認する資料には使用できません。
3. 本図は、誤記、誤植、現況との誤差を含む可能性があります。本図の利用と併せて、必ず現地確認を行ってください。
4. 本図は、予告無く内容を変更する場合があります。
5. 現場と本図の内容とに相違又は疑義がある場合、最新の情報が必要な場合は南部土木事務所建築班にご確認ください。
6. 本図の全部または一部を無断で複写、複製、転載、編集することを禁じます。
7. 沖縄県は、本図によって発生する直接又は間接の損失、損害等について一切の責任を負いません。本図の利用は自己の責任において行ってください。
8. 本図には参考として国・県・市町村道の位置を示しています。各道路の詳細は、各々の道路管理者にご確認ください。
9. 本図の背景に用いた地図は、最新の地図情報ではないため、現況と異なる場合があります。
10. 本図は、現時点までの調査による指定道路を表示しており、今後、追加、訂正及び廃止等、適宜見直しのうえ更新を行っていきます。

■お問い合わせ■
 南部土木事務所建築班
 〒900-0029
 沖縄県那覇市旭町116-37 南部合同庁舎7F
 TEL : 098-866-1762
 FAX : 098-861-7405

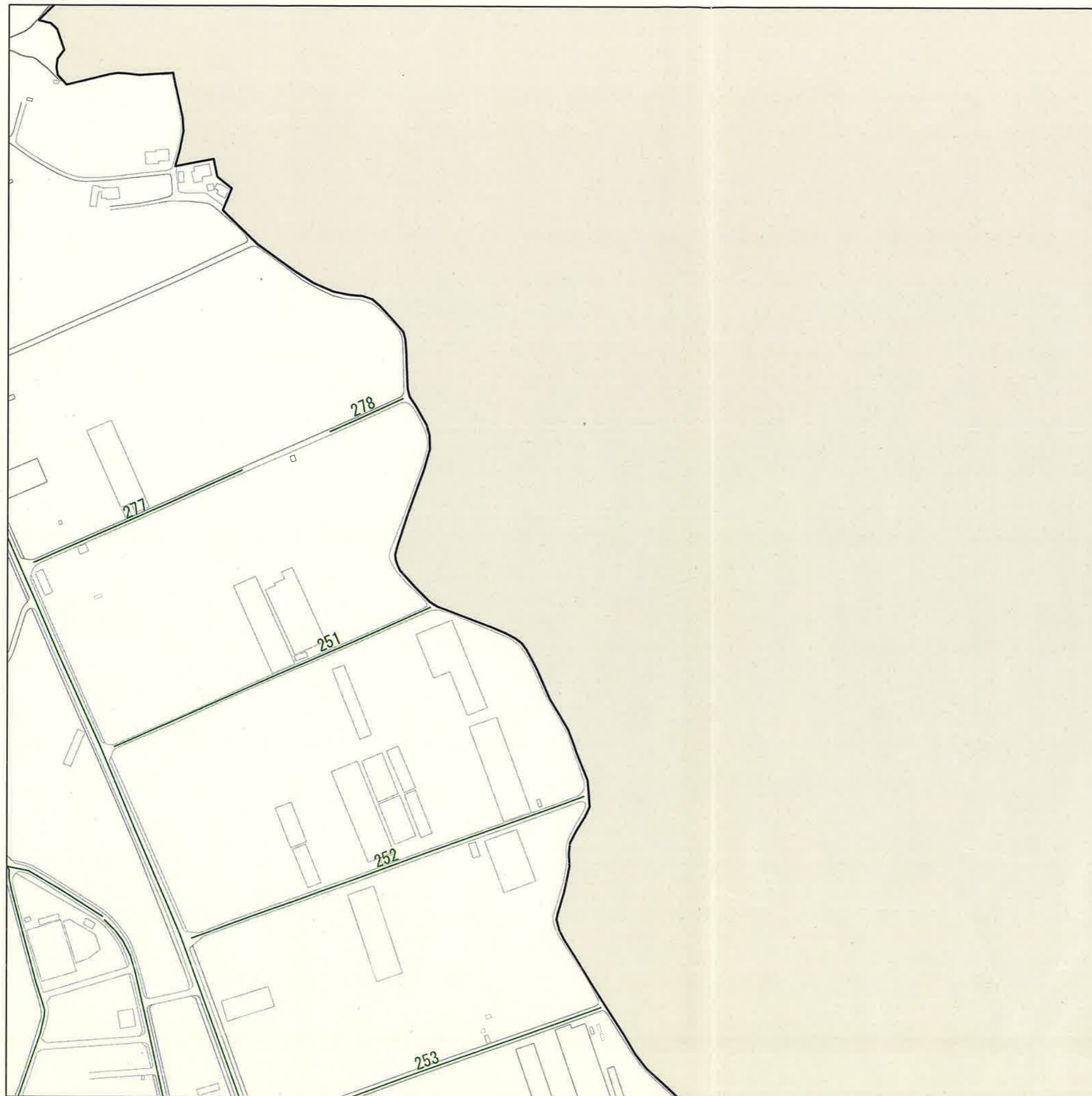
凡 例

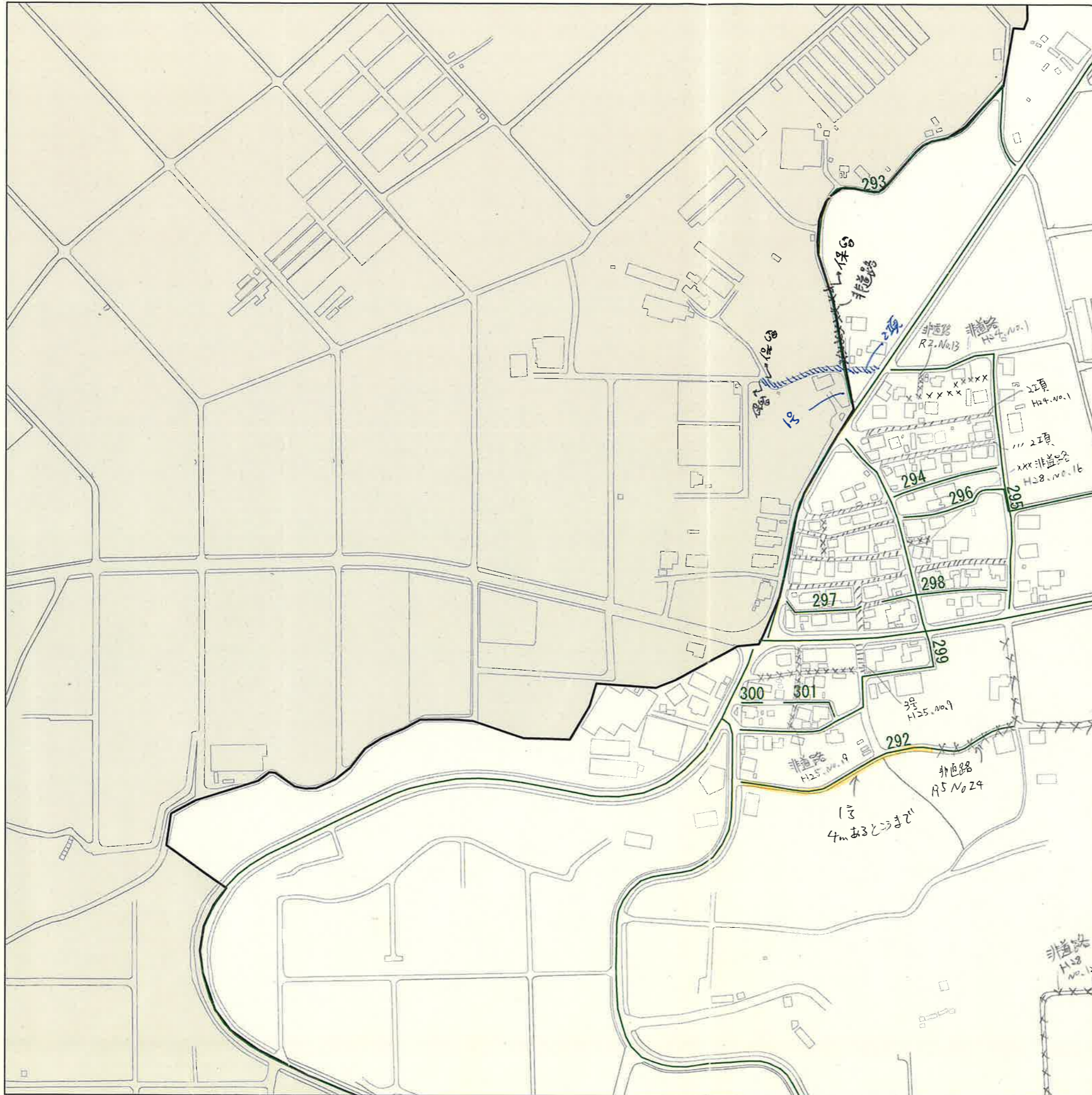
-  一般国道、県道又は市町村道
-  2号道路
-  3号道路
-  4号道路
-  5号道路
-  2項道路
-  道路ではない

注 意 事 項

1. 沖縄県指定道路マップ（以下、「本図」という。）は参考図であり、その内容を証明するものではありません。不動産取引、建築確認等において正確な情報が必要な場合は、必ず窓口にてご確認ください。
2. 本図は権利関係を確認する資料には使用できません。
3. 本図は、誤記、誤植、現況との誤差を含む可能性があります。本図の利用と併せて、必ず現地確認を行ってください。
4. 本図は、予告無く内容を変更する場合があります。
5. 現場と本図の内容とに相違又は疑義がある場合、最新の情報が必要な場合は南部土木事務所建築班にご確認ください。
6. 本図の全部または一部を無断で複写、複製、転載、編集することを禁じます。
7. 沖縄県は、本図によって発生する直接又は間接の損失、損害等について一切の責任を負いません。本図の利用は自己の責任において行ってください。
8. 本図には参考として国・県・市町村道の位置を示しています。各道路の詳細は、各々の道路管理者にご確認ください。
9. 本図の背景に用いた地図は、最新の地図情報ではないため、現況と異なる場合があります。
10. 本図は、現時点までの調査による指定道路を表示しており、今後、追加、訂正及び廃止等、適宜見直しのうえ更新を行っていきます。

■お問い合わせ■
 南部土木事務所建築班
 〒900-0029
 沖縄県那覇市旭町116-37 南部合同庁舎7F
 TEL : 098-866-1762
 FAX : 098-861-7405

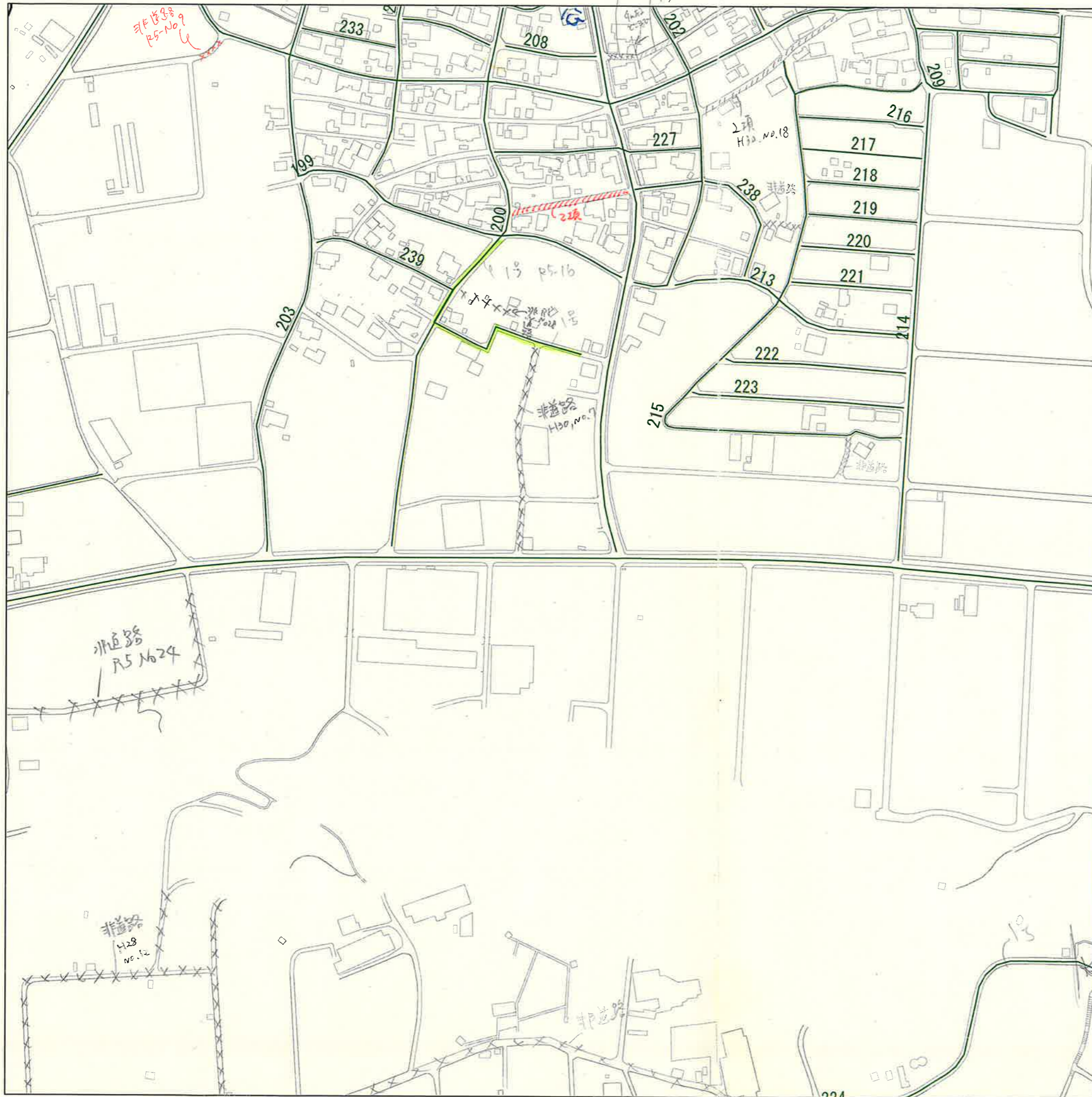




凡例

	一般国道、県道又は市町村道
	2号道路
	3号道路
	4号道路
	5号道路
	2項道路
	道路ではない

- 注意事項
1. 沖縄県指定道路マップ（以下、「本図」という。）は参考図であり、その内容を証明するものではありません。不動産取引、建築確認等において正確な情報が必要な場合は、必ず窓口にてご確認ください。
 2. 本図は権利関係を確認する資料には使用できません。
 3. 本図は、誤記、誤植、現況との誤差を含む可能性があります。本図の利用と併せて、必ず現地確認を行ってください。
 4. 本図は、予告無く内容を変更する場合があります。
 5. 現場と本図の内容とに相違又は疑義がある場合、最新の情報が必要な場合は南部土木事務所建築班にご確認ください。
 6. 本図の全部または一部を無断で複写、複製、転載、編集することを禁じます。
 7. 沖縄県は、本図によって発生する直接又は間接の損失、損害等について一切の責任を負いません。本図の利用は自己の責任において行ってください。
 8. 本図には参考として国・県・市町村道の位置を示しています。各道路の詳細は、各々の道路管理者にご確認ください。
 9. 本図の背景に用いた地図は、最新の地図情報ではないため、現況と異なる場合があります。
 10. 本図は、現時点までの調査による指定道路を表示しており、今後、追加、訂正及び廃止等、適宜見直しのうえ更新を行っていきます。
- お問い合わせ■
 南部土木事務所建築班
 〒900-0029
 沖縄県那覇市旭町116-37 南部合同庁舎7F
 TEL : 098-866-1762
 FAX : 098-861-7405



八重瀬町

20
23 **24** 25
28

凡例








- 一般国道、県道又は市町村道
- 2号道路
- 3号道路
- 4号道路 せき頂
- 5号道路
- 2項道路
- 道路ではない

注意事項

1. 沖縄県指定道路マップ（以下、「本図」という。）は参考図であり、その内容を証明するものではありません。不動産取引、建築確認等において正確な情報が必要な場合は、必ず窓口にてご確認ください。
2. 本図は権利関係を確認する資料には使用できません。
3. 本図は、誤記、誤植、現況との誤差を含む可能性があります。本図の利用と併せて、必ず現地確認を行ってください。
4. 本図は、予告無く内容を変更する場合があります。
5. 現場と本図の内容とに相違又は疑義がある場合、最新の情報が必要な場合は南部土木事務所建築班にご確認ください。
6. 本図の全部または一部を無断で複写、複製、転載、編集することを禁じます。
7. 沖縄県は、本図によって発生する直接又は間接の損失、損害等について一切の責任を負いません。本図の利用は自己の責任において行ってください。
8. 本図には参考として国・県・市町村道の位置を示しています。各道路の詳細は、各々の道路管理者にご確認ください。
9. 本図の背景に用いた地図は、最新の地図情報ではないため、現況と異なる場合があります。
10. 本図は、現時点までの調査による指定道路を表示しており、今後、追加、訂正及び廃止等、適宜見直しのうえ更新を行っていきます。

■お問い合わせ■
 南部土木事務所建築班
 〒900-0029
 沖縄県那覇市旭町116-37 南部合同庁舎7F
 TEL : 098-866-1762
 FAX : 098-861-7405

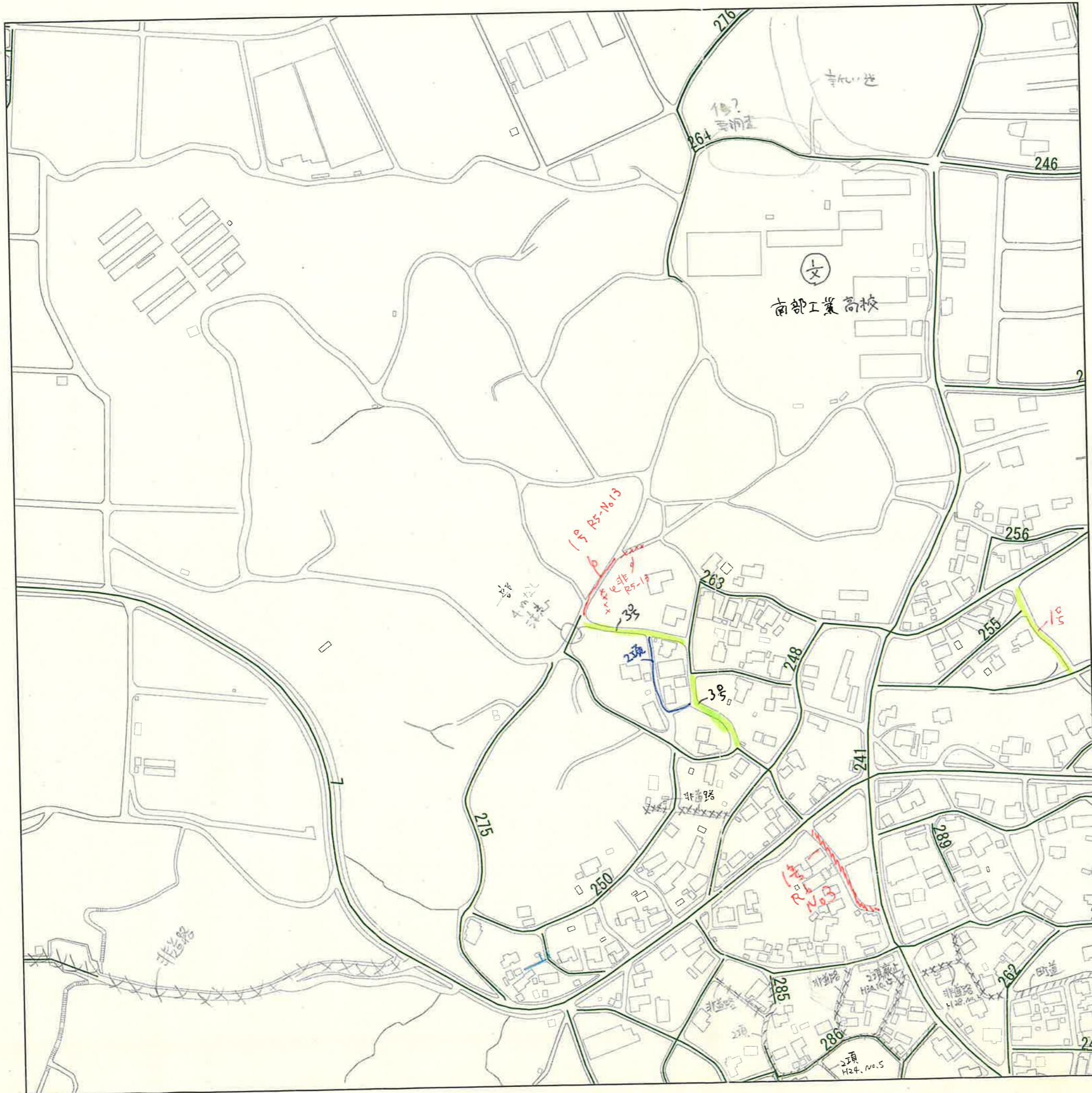
凡例

-  一般国道、県道又は市町村道
-  2号道路
-  3号道路
-  4号道路
-  5号道路
-  2項道路
-  道路ではない

注意事項

1. 沖縄県指定道路マップ（以下、「本図」という。）は参考図であり、その内容を証明するものではありません。不動産取引、建築確認等において正確な情報が必要な場合は、必ず窓口にてご確認ください。
2. 本図は権利関係を確認する資料には使用できません。
3. 本図は、誤記、誤植、現況との誤差を含む可能性があります。本図の利用と併せて、必ず現地確認を行ってください。
4. 本図は、予告無く内容を変更する場合があります。
5. 現場と本図の内容とに相違又は疑義がある場合、最新の情報が必要な場合は南部土木事務所建築班にご確認ください。
6. 本図の全部または一部を無断で複写、複製、転載、編集することを禁じます。
7. 沖縄県は、本図によって発生する直接又は間接の損失、損害等について一切の責任を負いません。本図の利用は自己の責任において行ってください。
8. 本図には参考として国・県・市町村道の位置を示しています。各道路の詳細は、各々の道路管理者にご確認ください。
9. 本図の背景に用いた地図は、最新の地図情報ではないため、現況と異なる場合があります。
10. 本図は、現時点までの調査による指定道路を表示しており、今後、追加、訂正及び廃止等、適宜見直しのうえ更新を行っていきます。

■お問い合わせ■
 南部土木事務所建築班
 〒900-0029
 沖縄県那覇市旭町116-37 南部合同庁舎7F
 TEL : 098-866-1762
 FAX : 098-861-7405



八重瀬町

25 **26**



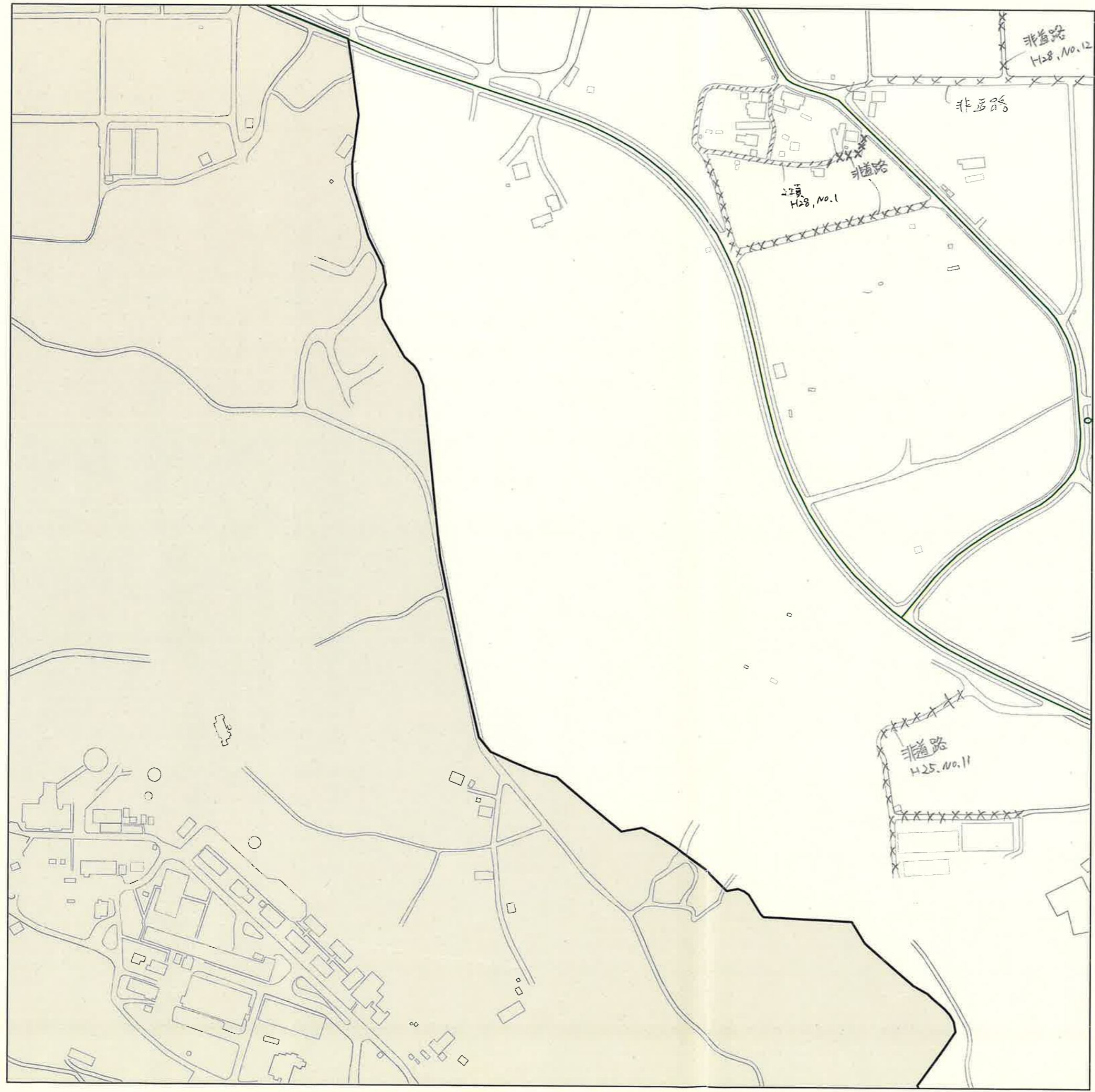
凡例

- 一般国道、県道又は市町村道
- 2号道路
- 3号道路
- 4号道路
- 5号道路
- 2項道路
- 道路ではない

注意事項

1. 沖縄県指定道路マップ（以下、「本図」という。）は参考図であり、その内容を証明するものではありません。不動産取引、建築確認等において正確な情報が必要な場合は、必ず窓口にてご確認ください。
2. 本図は権利関係を確認する資料には使用できません。
3. 本図は、誤記、誤植、現況との誤差を含む可能性があります。本図の利用と併せて、必ず現地確認を行ってください。
4. 本図は、予告無く内容を変更する場合があります。
5. 現場と本図の内容とに相違又は疑義がある場合、最新の情報が必要な場合は南部土木事務所建築班にご確認ください。
6. 本図の全部または一部を無断で複写、複製、転載、編集することを禁じます。
7. 沖縄県は、本図によって発生する直接又は間接の損失、損害等について一切の責任を負いません。本図の利用は自己の責任において行ってください。
8. 本図には参考として国・県・市町村道の位置を示しています。各道路の詳細は、各々の道路管理者にご確認ください。
9. 本図の背景に用いた地図は、最新の地図情報ではないため、現況と異なる場合があります。
10. 本図は、現時点までの調査による指定道路を表示しており、今後、追加、訂正及び廃止等、適宜見直しのうえ更新を行っていきます。

■お問い合わせ■
 南部土木事務所建築班
 〒900-0029
 沖縄県那覇市旭町116-37 南部合同庁舎7F
 TEL : 098-866-1762
 FAX : 098-861-7405



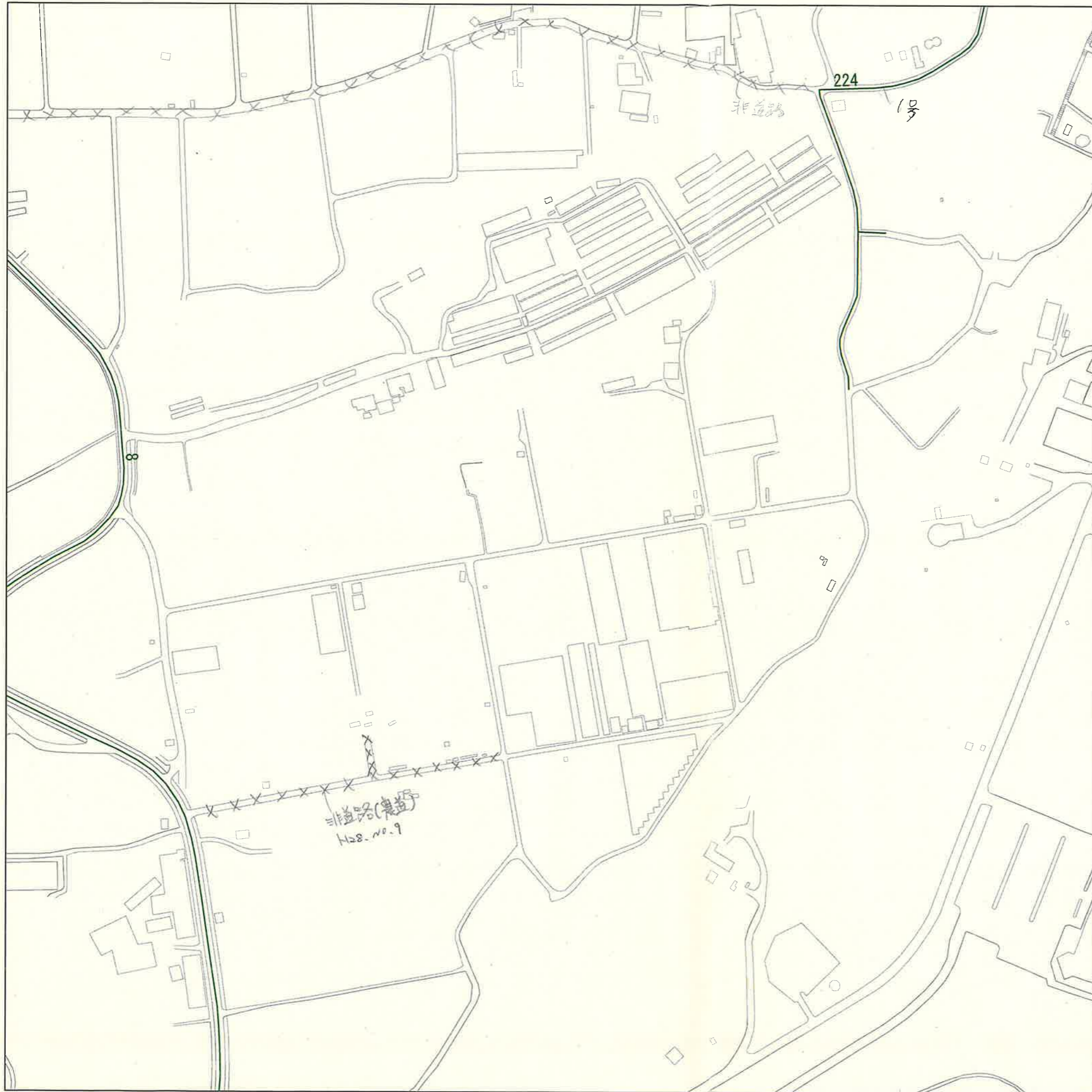
凡例

- 一般国道、県道又は市町村道
- 2号道路
- 3号道路
- 4号道路
- 5号道路
- 2項道路
- 道路ではない



注意事項

1. 沖縄県指定道路マップ（以下、「本図」という。）は参考図であり、その内容を証明するものではありません。不動産取引、建築確認等において正確な情報が必要な場合は、必ず窓口にてご確認ください。
2. 本図は権利関係を確認する資料には使用できません。
3. 本図は、誤記、誤植、現況との誤差を含む可能性があります。本図の利用と併せて、必ず現地確認を行ってください。
4. 本図は、予告無く内容を変更する場合があります。
5. 現場と本図の内容とに相違又は疑義がある場合、最新の情報が必要な場合は南部土木事務所建築班にご確認ください。
6. 本図の全部または一部を無断で複写、複製、転載、編集することを禁じます。
7. 沖縄県は、本図によって発生する直接又は間接の損失、損害等について一切の責任を負いません。本図の利用は自己の責任において行ってください。
8. 本図には参考として国・県・市町村道の位置を示しています。各道路の詳細は、各々の道路管理者にご確認ください。
9. 本図の背景に用いた地図は、最新の地図情報ではないため、現況と異なる場合があります。
10. 本図は、現時点までの調査による指定道路を表示しており、今後、追加、訂正及び廃止等、適宜見直しのうえ更新を行っていきます。

■お問い合わせ■
 南部土木事務所建築班
 〒900-0029
 沖縄県那覇市旭町116-37 南部合同庁舎7F
 TEL : 098-866-1762
 FAX : 098-861-7405



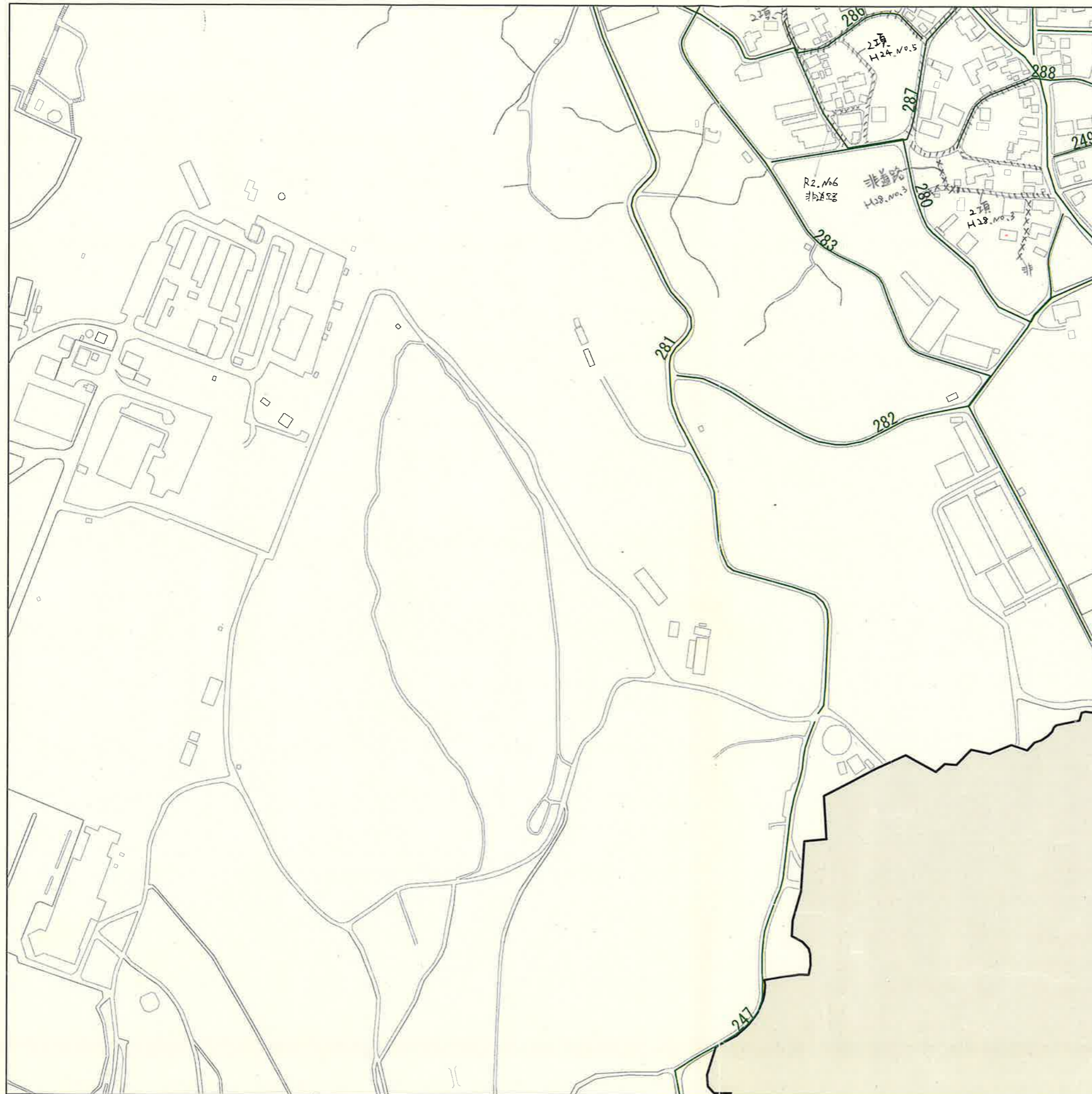
凡例

-  一般国道、県道又は市町村道
-  2号道路
-  3号道路
-  4号道路
-  5号道路
-  2項道路
-  道路ではない






注意事項

1. 沖縄県指定道路マップ（以下、「本図」という。）は参考図であり、その内容を証明するものではありません。不動産取引、建築確認等において正確な情報が必要な場合は、必ず窓口にてご確認ください。
2. 本図は権利関係を確認する資料には使用できません。
3. 本図は、誤記、誤植、現況との誤差を含む可能性があります。本図の利用と併せて、必ず現地確認を行ってください。
4. 本図は、予告無く内容を変更する場合があります。
5. 現場と本図の内容とに相違又は疑義がある場合、最新の情報が必要な場合は南部土木事務所建築班にご確認ください。
6. 本図の全部または一部を無断で複写、複製、転載、編集することを禁じます。
7. 沖縄県は、本図によって発生する直接又は間接の損失、損害等について一切の責任を負いません。本図の利用は自己の責任において行ってください。
8. 本図には参考として国・県・市町村道の位置を示しています。各道路の詳細は、各々の道路管理者にご確認ください。
9. 本図の背景に用いた地図は、最新の地図情報ではないため、現況と異なる場合があります。
10. 本図は、現時点までの調査による指定道路を表示しており、今後、追加、訂正及び廃止等、適宜見直しのうえ更新を行っていきます。

■お問い合わせ■
 南部土木事務所建築班
 〒900-0029
 沖縄県那覇市旭町116-37 南部合同庁舎7F
 TEL : 098-866-1762
 FAX : 098-861-7405



凡例

-  一般国道、県道又は市町村道
-  2号道路
-  3号道路
-  4号道路
-  5号道路
-  2項道路
-  道路ではない








注意事項

1. 沖縄県指定道路マップ（以下、「本図」という。）は参考図であり、その内容を証明するものではありません。不動産取引、建築確認等において正確な情報が必要な場合は、必ず窓口にてご確認ください。
2. 本図は権利関係を確認する資料には使用できません。
3. 本図は、誤記、誤植、現況との誤差を含む可能性があります。本図の利用と併せて、必ず現地確認を行ってください。
4. 本図は、予告無く内容を変更する場合があります。
5. 現場と本図の内容とに相違又は疑義がある場合、最新の情報が必要な場合は南部土木事務所建築班にご確認ください。
6. 本図の全部または一部を無断で複写、複製、転載、編集することを禁じます。
7. 沖縄県は、本図によって発生する直接又は間接の損失、損害等について一切の責任を負いません。本図の利用は自己の責任において行ってください。
8. 本図には参考として国・県・市町村道の位置を示しています。各道路の詳細は、各々の道路管理者にご確認ください。
9. 本図の背景に用いた地図は、最新の地図情報ではないため、現況と異なる場合があります。
10. 本図は、現時点までの調査による指定道路を表示しており、今後、追加、訂正及び廃止等、適宜見直しのうえ更新を行っていきます。

■お問い合わせ■
 南部土木事務所建築班
 〒900-0029
 沖縄県那覇市旭町116-37 南部合同庁舎7F
 TEL : 098-866-1762
 FAX : 098-861-7405



凡例

-  一般国道、県道又は市町村道
-  2号道路
-  3号道路
-  4号道路
-  5号道路
-  2項道路
-  道路ではない

注意事項

1. 沖縄県指定道路マップ（以下、「本図」という。）は参考図であり、その内容を証明するものではありません。不動産取引、建築確認等において正確な情報が必要な場合は、必ず窓口にてご確認ください。
2. 本図は権利関係を確認する資料には使用できません。
3. 本図は、誤記、誤植、現況との誤差を含む可能性があります。本図の利用と併せて、必ず現地確認を行ってください。
4. 本図は、予告無く内容を変更する場合があります。
5. 現場と本図の内容とに相違又は疑義がある場合、最新の情報が必要な場合は南部土木事務所建築班にご確認ください。
6. 本図の全部または一部を無断で複写、複製、転載、編集することを禁じます。
7. 沖縄県は、本図によって発生する直接又は間接の損失、損害等について一切の責任を負いません。本図の利用は自己の責任において行ってください。
8. 本図には参考として国・県・市町村道の位置を示しています。各道路の詳細は、各々の道路管理者にご確認ください。
9. 本図の背景に用いた地図は、最新の地図情報ではないため、現況と異なる場合があります。
10. 本図は、現時点までの調査による指定道路を表示しており、今後、追加、訂正及び廃止等、適宜見直しのうえ更新を行っていきます。

■お問い合わせ■
 南部土木事務所建築班
 〒900-0029
 沖縄県那覇市旭町116-37 南部合同庁舎7F
 TEL : 098-866-1762
 FAX : 098-861-7405