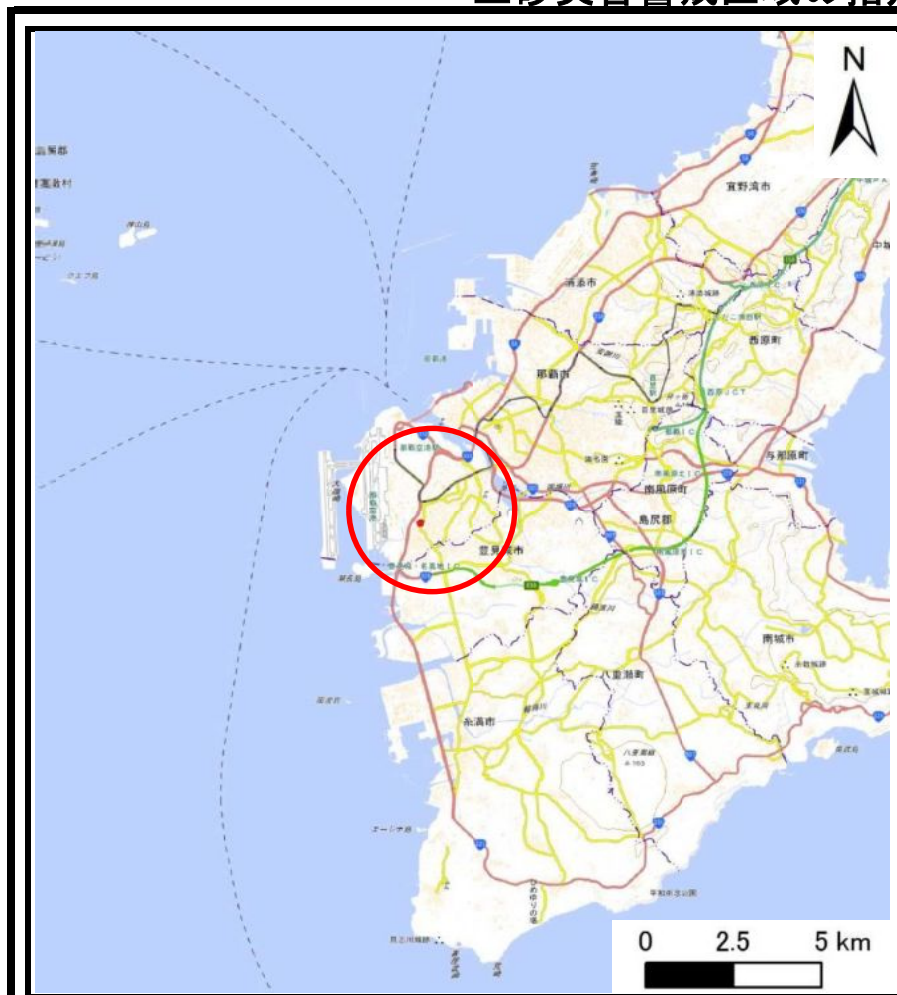
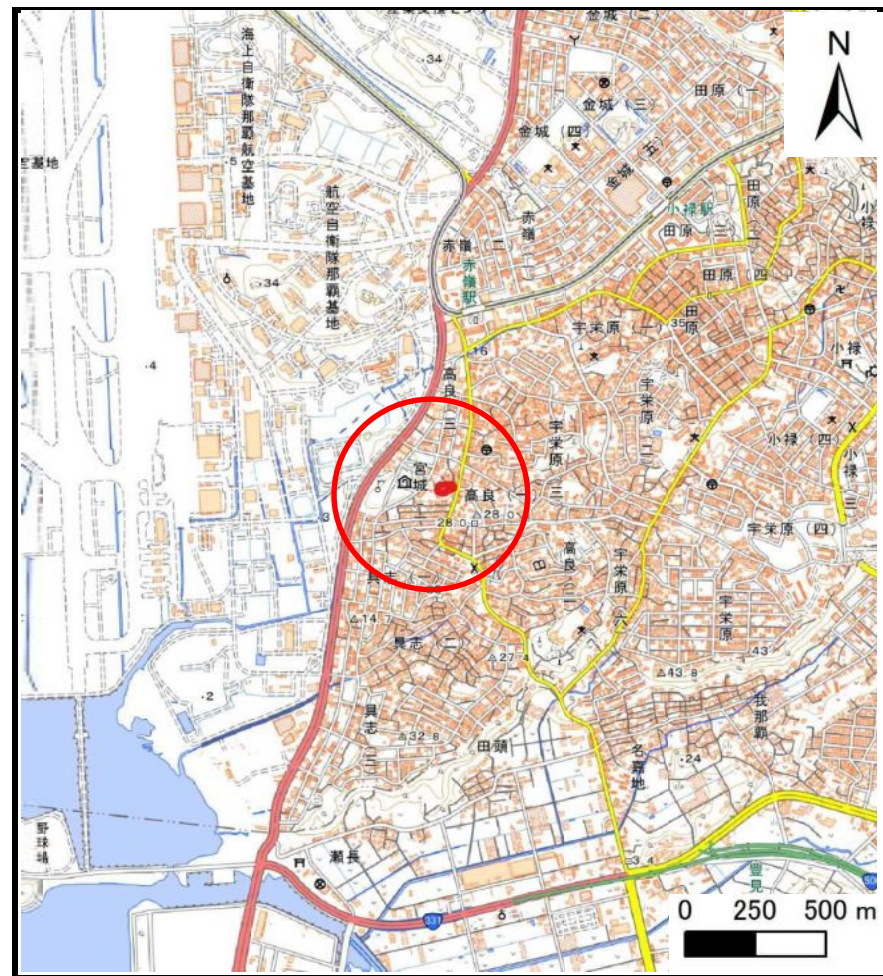


土砂災害警戒区域の指定の公示に係る図書（その1）



(1/200,000)



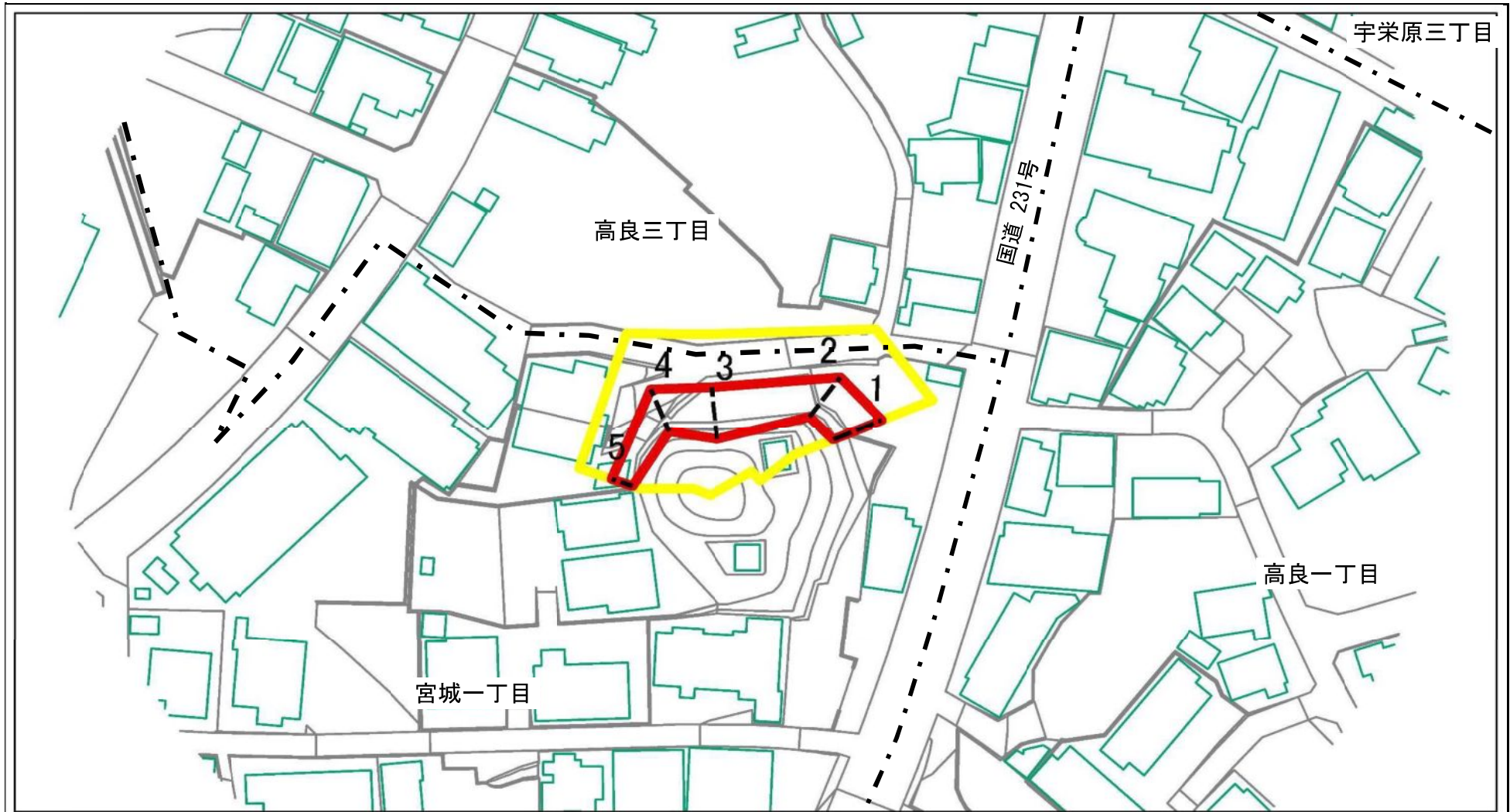
(1/25,000)

様式－1（急）
土砂災害警戒区域・土砂災害特別警戒区域
位置図

自然現象の種類	急傾斜の崩壊
箇所番号	NK-61
区域名	宮城
所在地	那覇市宮城1丁目・高良3丁目

「この地図は、国土地理院長の承認を得て、同院発行の電子地形図25000及び電子地形図20万を複製したものである。（測量法に基づく国土地理院長承認（複製）R 4JHf 373）」
「本製品を複製する場合には、国土地理院の長の承認を得なければならない。」

土砂災害警戒区域等の指定の公示に係る図書（その2）



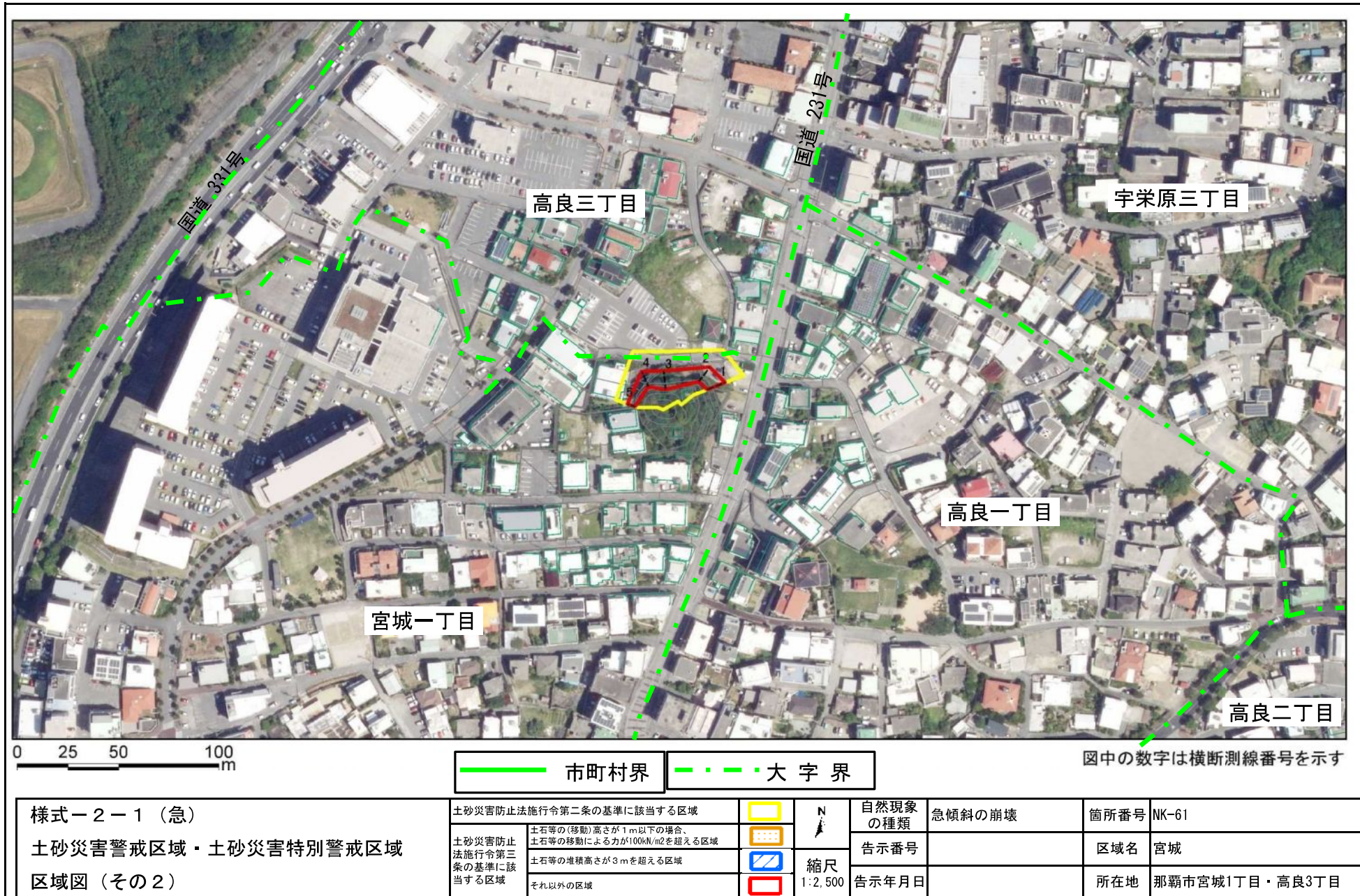
0 25 50 100 m

—— 市町村界 - · - · 大字界

図中の数字は横断測線番号を示す

様式-2 (急) 土砂災害警戒区域・土砂災害特別警戒区域 区域図 (その1)	土砂災害防止法施行令第二条の基準に該当する区域		N 縮尺 1:1,000	自然現象の種類	急傾斜の崩壊	箇所番号	NK-61
	土砂災害防止法施行令第三条の基準に該当する区域			告示番号		区域名	宮城
	それ以外の区域		告示年月日		所在地	那覇市宮城1丁目・高良3丁目	

土砂災害警戒区域等の指定の公示に係る図書（その2-1）



様式-2-1 (急)
土砂災害警戒区域・土砂災害特別警戒区域
区域図 (その2)

土砂災害防止法施行令第二条の基準に該当する区域	
土砂災害防止法施行令第三条の基準に該当する区域	
それ以外の区域	

	1
	2
	3
	4

N
縮尺
1:2,500

自然現象の種類	急傾斜の崩壊
告示番号	
告示年月日	

箇所番号	NK-61
区域名	宮城
所在地	那覇市宮城1丁目・高良3丁目