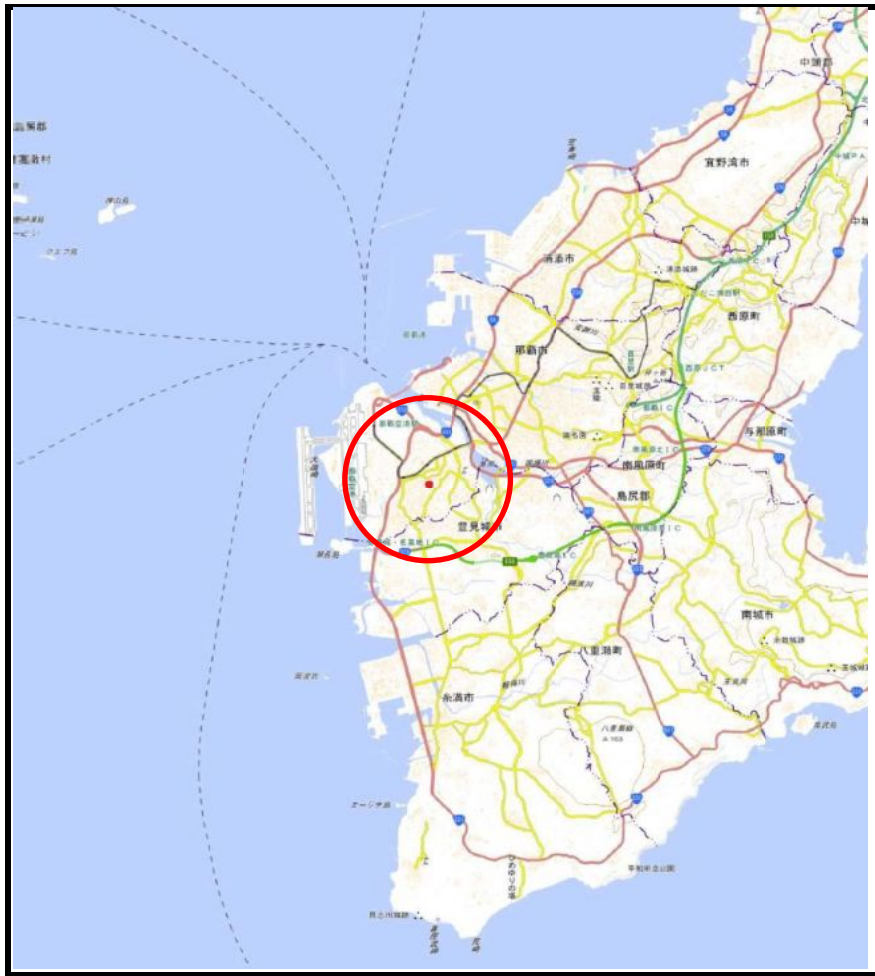
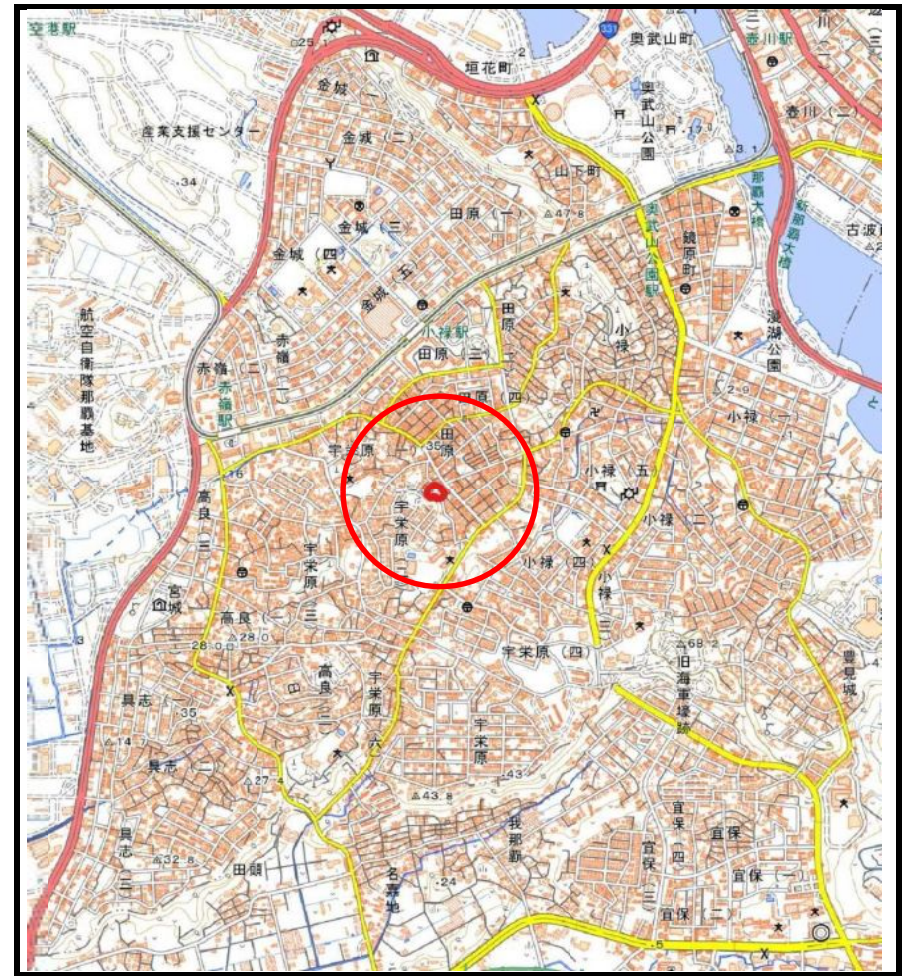


土砂災害警戒区域の指定の公示に係る図書（その1）



(1/200,000)



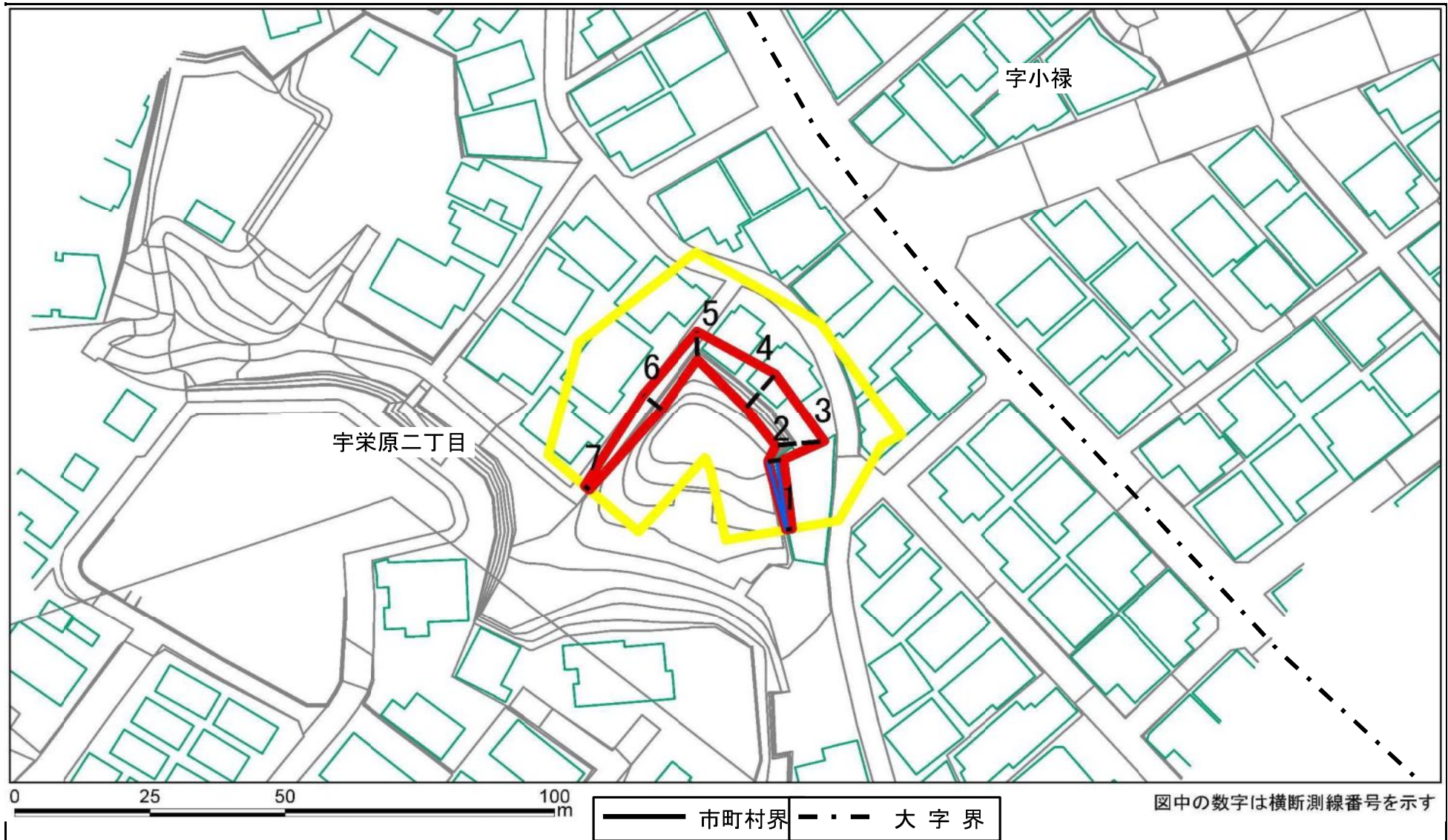
(1/25,000)

様式－1（急）
土砂災害警戒区域・土砂災害特別警戒区域
位置図

自然現象の種類	急傾斜の崩壊
箇所番号	NK-57
区域名	宇栄原(5)
所在地	那覇市宇栄原2丁目

「この地図は、国土地理院長の承認を得て、同院発行の電子地形図25000及び電子地形図20万を複製したものである。(測量法に基づく国土地理院長承認（複製）R 4JHf 373)」
「本製品を複製する場合には、国土地理院の長の承認を得なければならない。

土砂災害警戒区域等の指定の公示に係る図書（その2）



様式-2 (急) 土砂災害警戒区域・土砂災害特別警戒区域 区域図 (その1)	土砂災害防止法施行令第二条の基準に該当する区域		N 縮尺 1:1,000	自然現象の種類	NK-57	箇所番号	NK-57
	土砂災害防止法施行令第三条の基準に該当する区域			告示番号		区域名	宇栄原(5)
	それ以外の区域		告示年月日		所在地	那覇市宇栄原2丁目	

土砂災害警戒区域等の指定の公示に係る図書（その2-1）



様式-2-1 (急) 土砂災害警戒区域・土砂災害特別警戒区域 区域図 (その2)	土砂災害防止法施行令第二条の基準に該当する区域		N 	自然現象の種類	NK-57	箇所番号	NK-57
	土砂災害防止法施行令第三条の基準に該当する区域			告示番号		区域名	宇栄原(5)
	それ以外の区域		縮尺	1:2,500	告示年月日		所在地