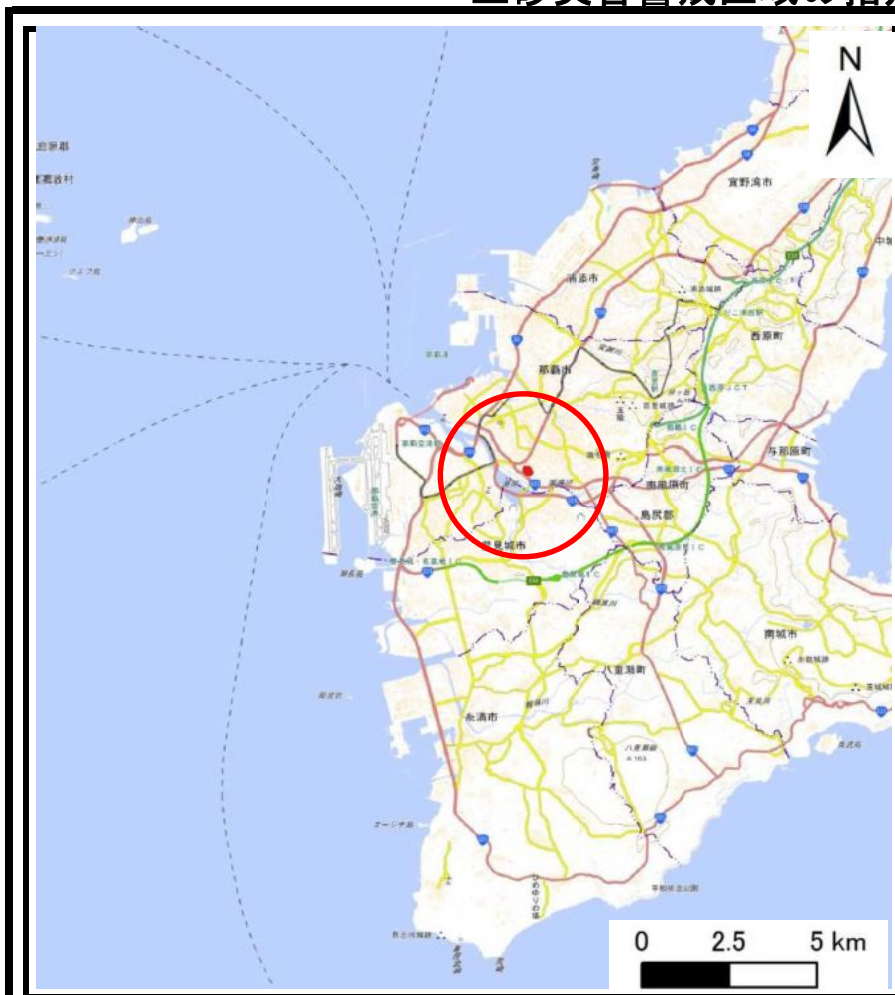
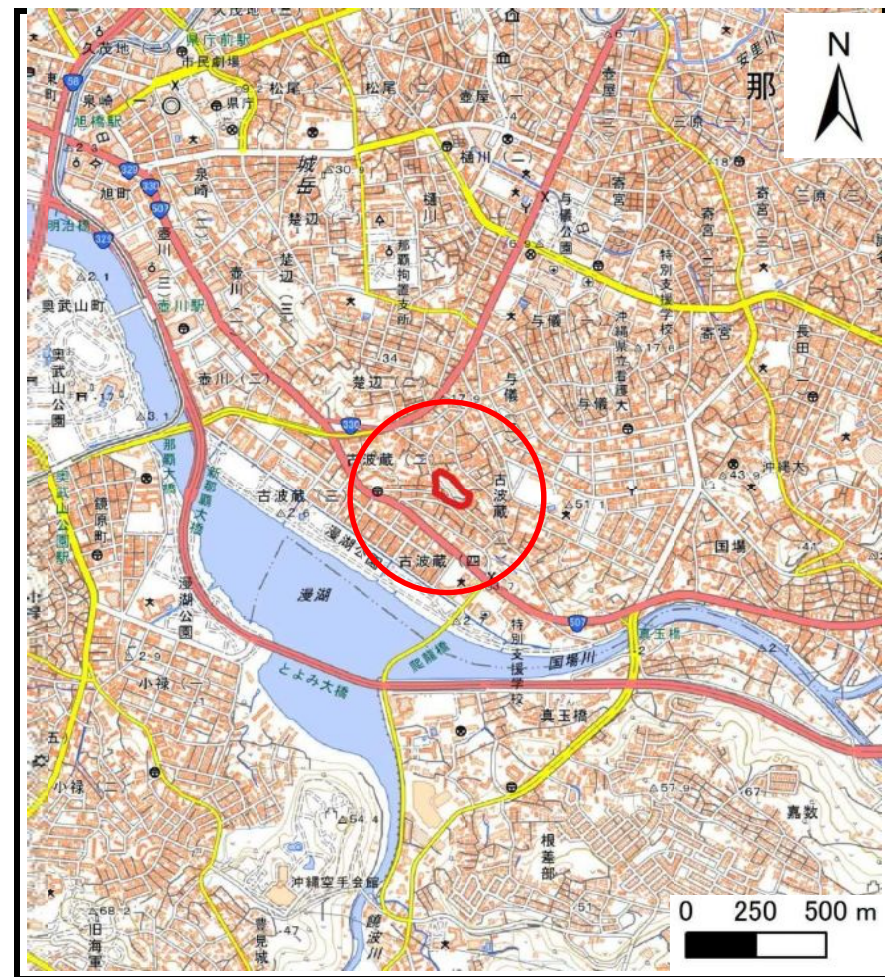


# 土砂災害警戒区域の指定の公示に係る図書（その1）



(1/200,000)



(1/25,000)

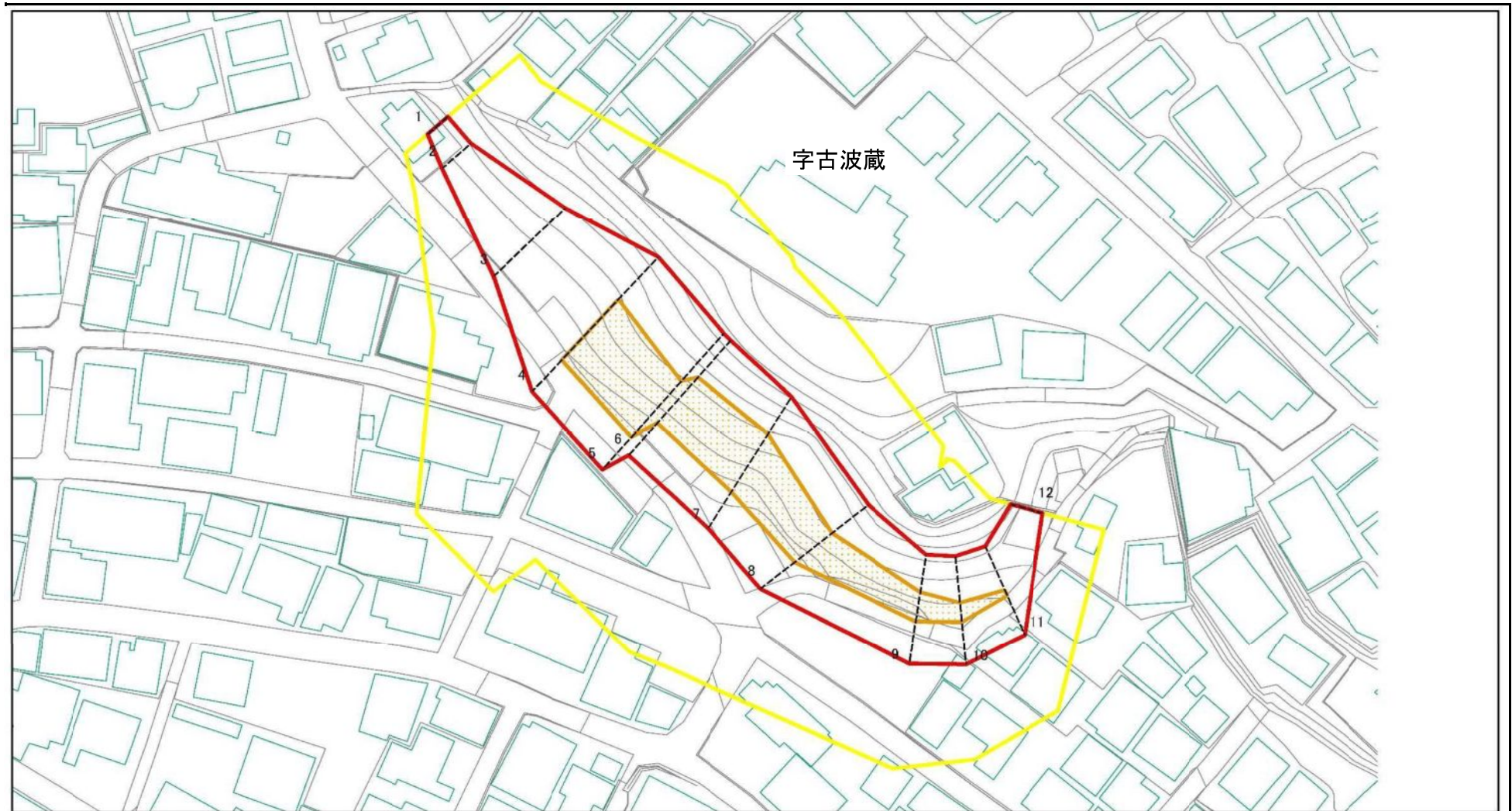
様式-1 (急)  
土砂災害警戒区域・土砂災害特別警戒区域  
位置図

自然現象の種類	急傾斜の崩壊
箇所番号	NK-56
区域名	古波蔵(3)
所在地	那覇市古波蔵1丁目・古波蔵2丁目

「この地図は、国土地理院長の承認を得て、同院発行の電子地形図25000及び電子地形図20万を複製したものである。(測量法に基づく国土地理院長承認 (複製) R 4JHf 373)」  
「本製品を複製する場合には、国土地理院の長の承認を得なければならない。



# 土砂災害警戒区域等の指定の公示に係る図書（その2）



0 25 50 100 m

—— 市町村界    - - - 大字界

図中の数字は横断測線番号を示す

様式-2 (急) 土砂災害警戒区域・土砂災害特別警戒区域 区域図 (その1)	土砂災害防止法施行令第二条の基準に該当する区域		N  縮尺 1:1,000	自然現象の種類	急傾斜の崩壊	箇所番号	NK-56
	土砂災害防止法施行令第三条の基準に該当する区域			告示番号		区域名	古波蔵 (3)
	それ以外の区域		告示年月日		所在地	那覇市古波蔵1丁目・古波蔵2丁目	



# 土砂災害警戒区域等の指定の公示に係る図書（その2-1）



<p>0 25 50 100 m</p>		<p>—— 市町村界    - - - 大字界</p>		<p>図中の数字は横断測線番号を示す</p>			
<p>様式-2-1 (急) 土砂災害警戒区域・土砂災害特別警戒区域 区域図 (その2)</p>	<p>土砂災害防止法施行令第二条の基準に該当する区域</p>		<p>N ↑</p>	<p>自然現象の種類</p>	<p>急傾斜の崩壊</p>	<p>箇所番号</p>	<p>NK-56</p>
	<p>土砂災害防止法施行令第三条の基準に該当する区域</p>			<p>告示番号</p>		<p>区域名</p>	<p>古波蔵(3)</p>
	<p>それ以外の区域</p>		<p>縮尺 1:2,500</p>	<p>告示年月日</p>		<p>所在地</p>	<p>那覇市古波蔵1丁目・古波蔵2丁目</p>