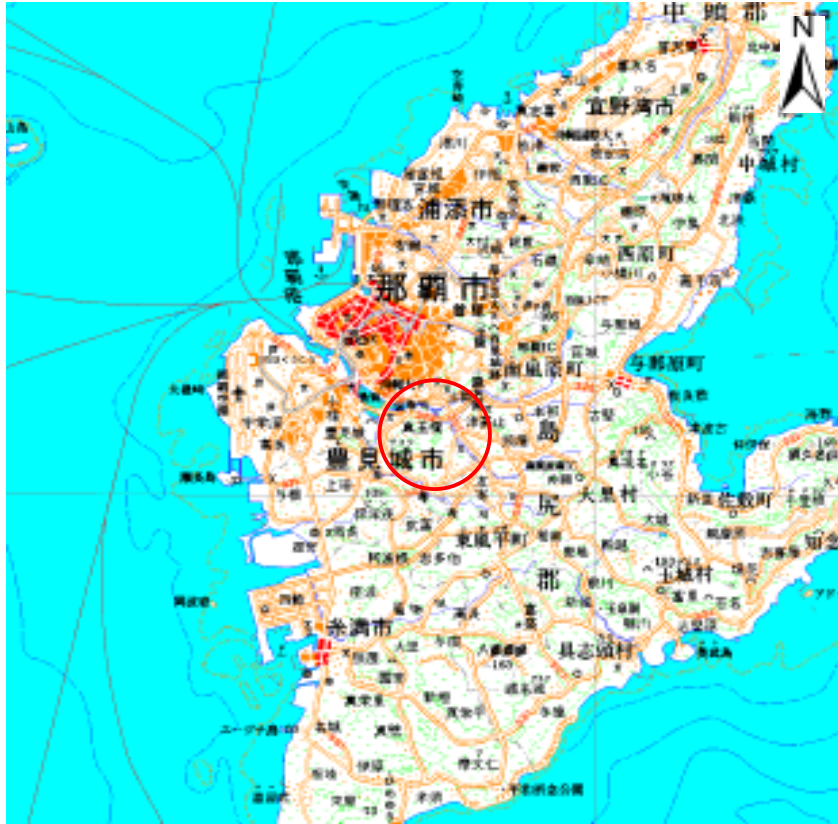
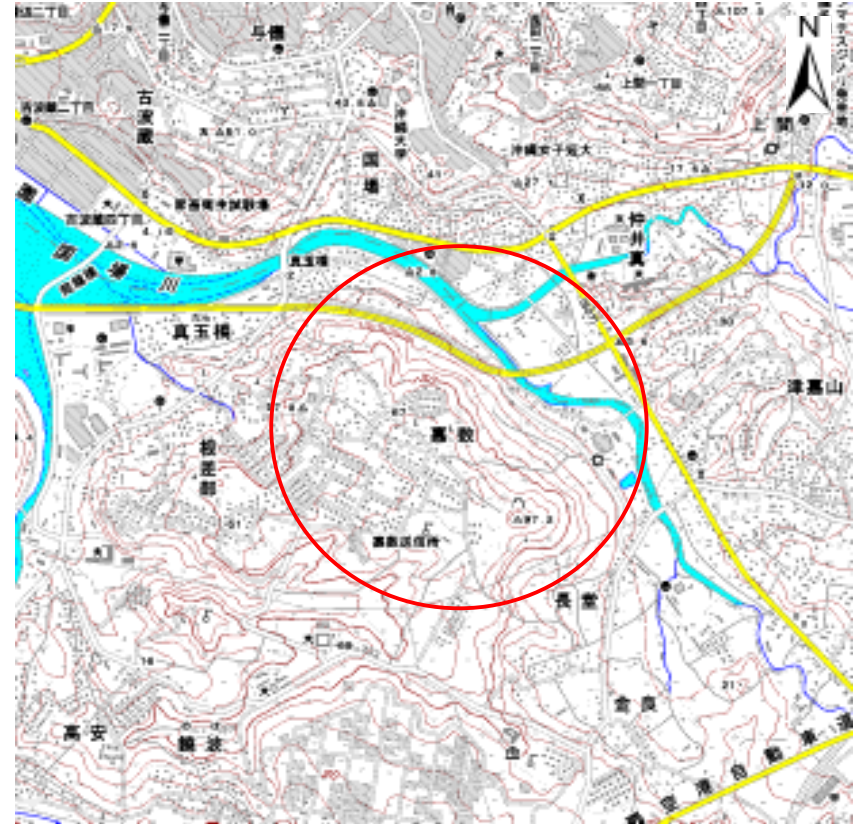


## 土砂災害警戒区域等の指定の公示に係る図書(その1)



(1/200,000)



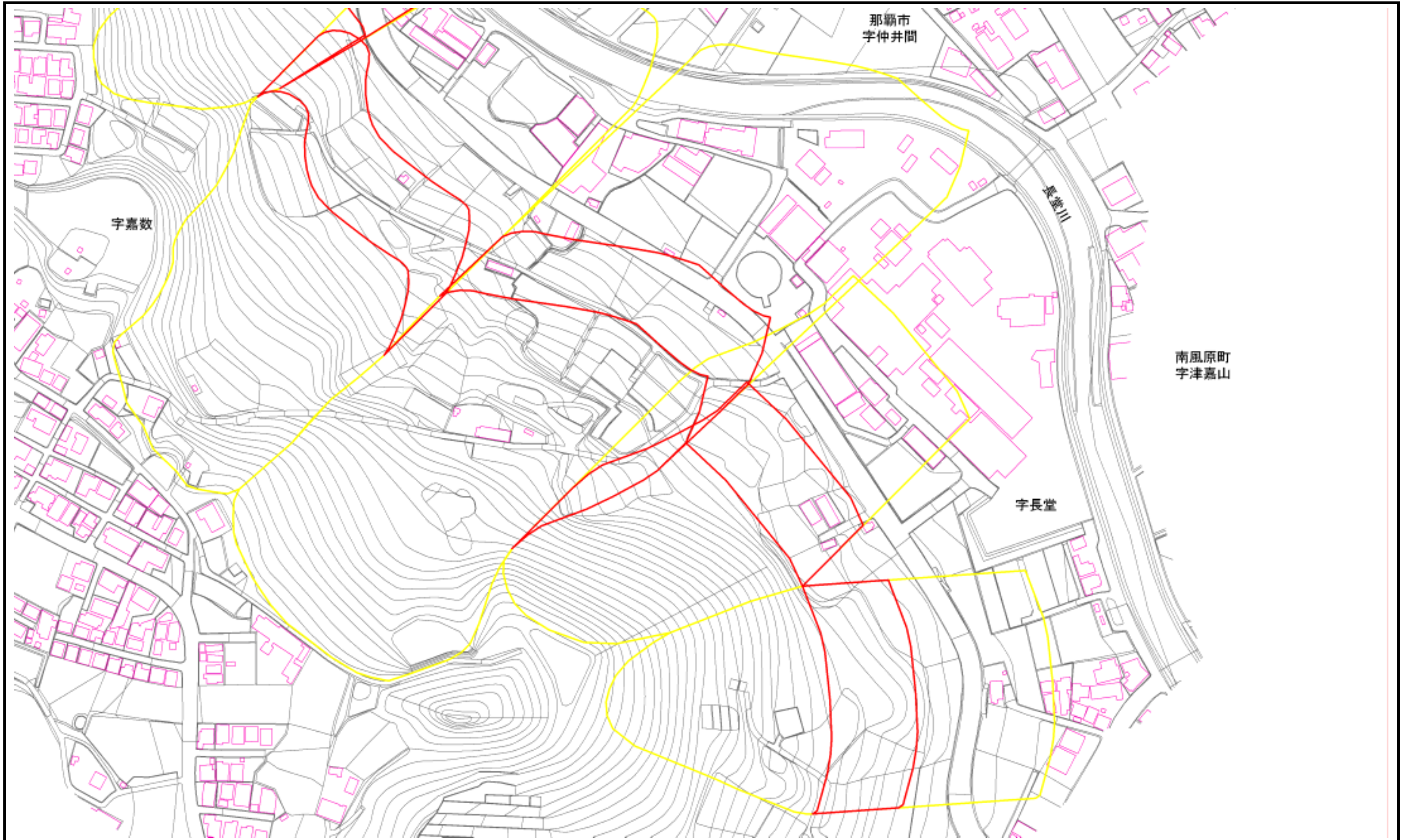
(1/25,000)




様式-1(地) 土砂災害警戒区域・土砂災害特別警戒区域 位置図	自然現象の種類	地滑り
	箇所番号	59
	箇所名	嘉数
	地滑り区域名	59A~H
	所在地	沖縄県豊見城市嘉数

この地図は、国土地理院長の承認を得て、同院発行の数値地図20000(地図画像)及び数値地図25000(地図画像)を複製したものである。(承認番号 平22業複、第779号)



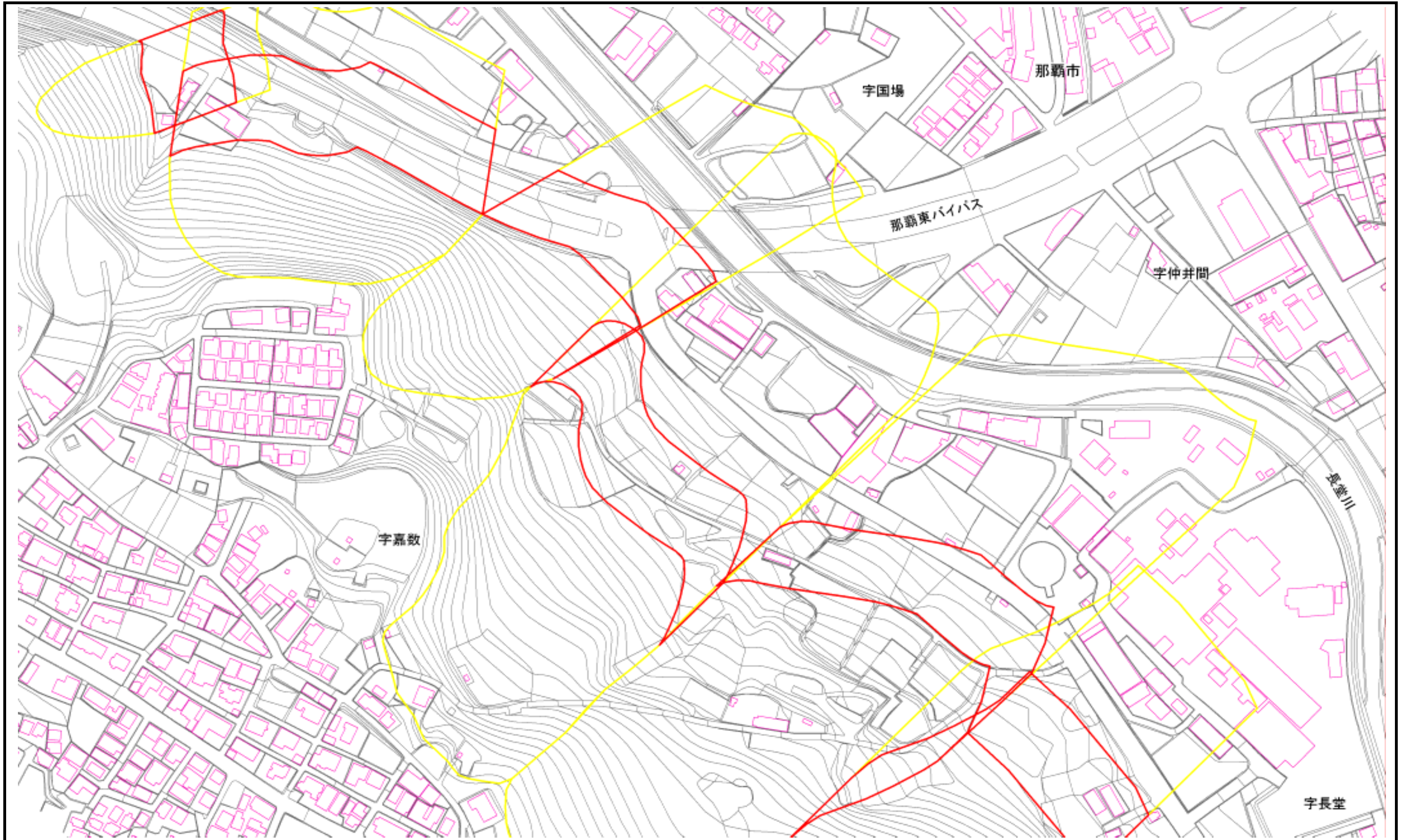
土砂災害警戒区域等の指定の公示に係る図書(その2)






様式-2(地) 土砂災害警戒区域・土砂災害特別警戒区域 区域図(その1)	土砂災害防止法施行令 第二条の基準に該当する区域		 縮尺 1:2,500	自然現象 の種類	地滑り	箇所番号	59	箇所名	嘉数	
	土砂災害防止法施行令 第三条の基準に該当する区域			公示番号	地滑り区域名	59A~C				
	公示年月日	所在地		沖縄県豊見城市嘉数						



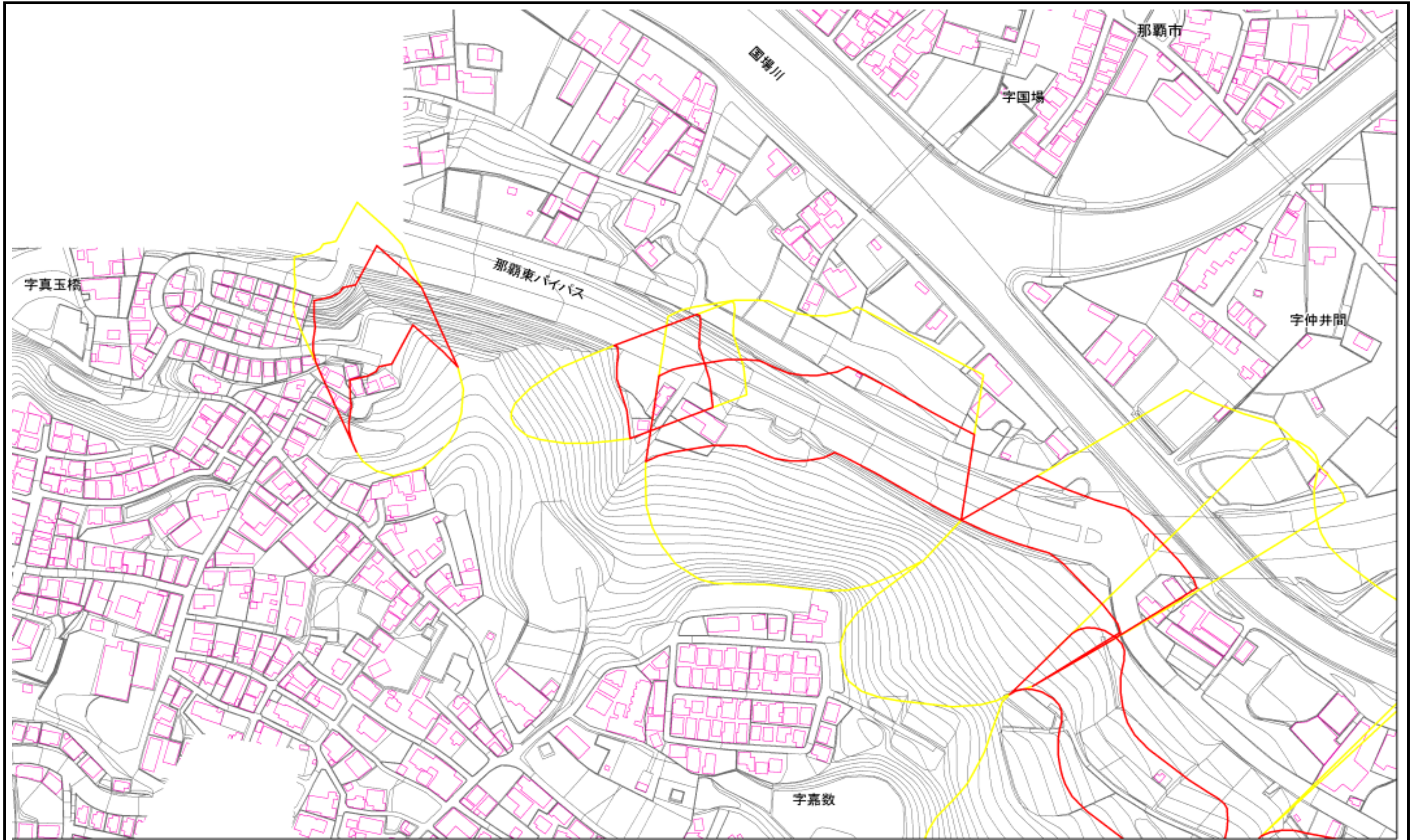
土砂災害警戒区域等の指定の公示に係る図書(その2)






様式-2(地) 土砂災害警戒区域・土砂災害特別警戒区域 区域図(その1)	土砂災害防止法施行令 第二条の基準に該当する区域		 縮尺 1:2,500	自然現象 の種類	地滑り	箇所番号	59	箇所名	嘉数	
	土砂災害防止法施行令 第三条の基準に該当する区域			公示番号	地滑り区域名	59D~E				
	公示年月日	所在地		沖縄県豊見城市嘉数						



土砂災害警戒区域等の指定の公示に係る図書(その2)






様式-2(地) 土砂災害警戒区域・土砂災害特別警戒区域 区域図(その1)	土砂災害防止法施行令 第二条の基準に該当する区域		 縮尺 1:2,500	自然現象 の種類	地滑り	箇所番号	59	箇所名	嘉数
	土砂災害防止法施行令 第三条の基準に該当する区域			公示番号	地滑り区域名	59F~H			
	公示年月日	所在地		沖縄県豊見城市嘉数					



土砂災害警戒区域等の指定の公示に係る図書(その2-1)






様式-2-1(地) 土砂災害警戒区域・土砂災害特別警戒区域 区域図(その2)	土砂災害防止法施行令 第二条の基準に該当する区域		 縮尺 1:2,500	自然現象 の種類	地滑り	箇所番号	59	箇所名	嘉数	
	土砂災害防止法施行令 第三条の基準に該当する区域			公示番号	地滑り区域名	59A~C				
	公示年月日	所在地		沖縄県豊見城市嘉数						



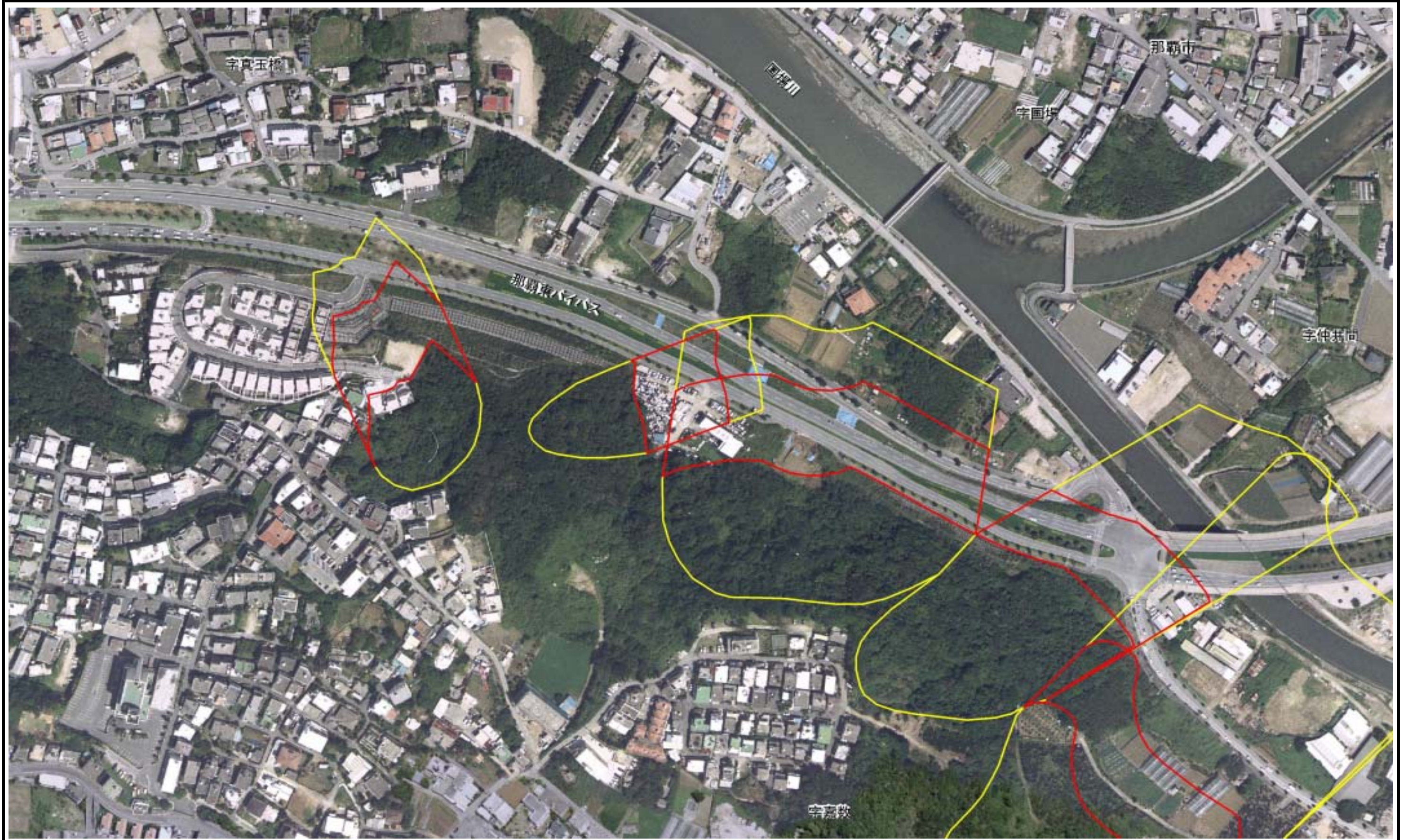
土砂災害警戒区域等の指定の公示に係る図書(その2-1)






様式-2-1(地) 土砂災害警戒区域・土砂災害特別警戒区域 区域図(その2)	土砂災害防止法施行令 第二条の基準に該当する区域		 縮尺 1:2,500	自然現象 の種類	地滑り	箇所番号	59	箇所名	嘉数	
	土砂災害防止法施行令 第三条の基準に該当する区域			公示番号	地滑り区域名	59D~E				
	公示年月日	所在地		沖縄県豊見城市嘉数						



土砂災害警戒区域等の指定の公示に係る図書(その2-1)



様式-2-1(地) 土砂災害警戒区域・土砂災害特別警戒区域 区域図(その2)	土砂災害防止法施行令 第二条の基準に該当する区域		 縮尺 1:2,500	自然現象 の種類	地滑り	箇所番号	59	箇所名	嘉数	
	土砂災害防止法施行令 第三条の基準に該当する区域			公示番号	地滑り区域名	59F~H				
	公示年月日	所在地		沖縄県豊見城市嘉数						