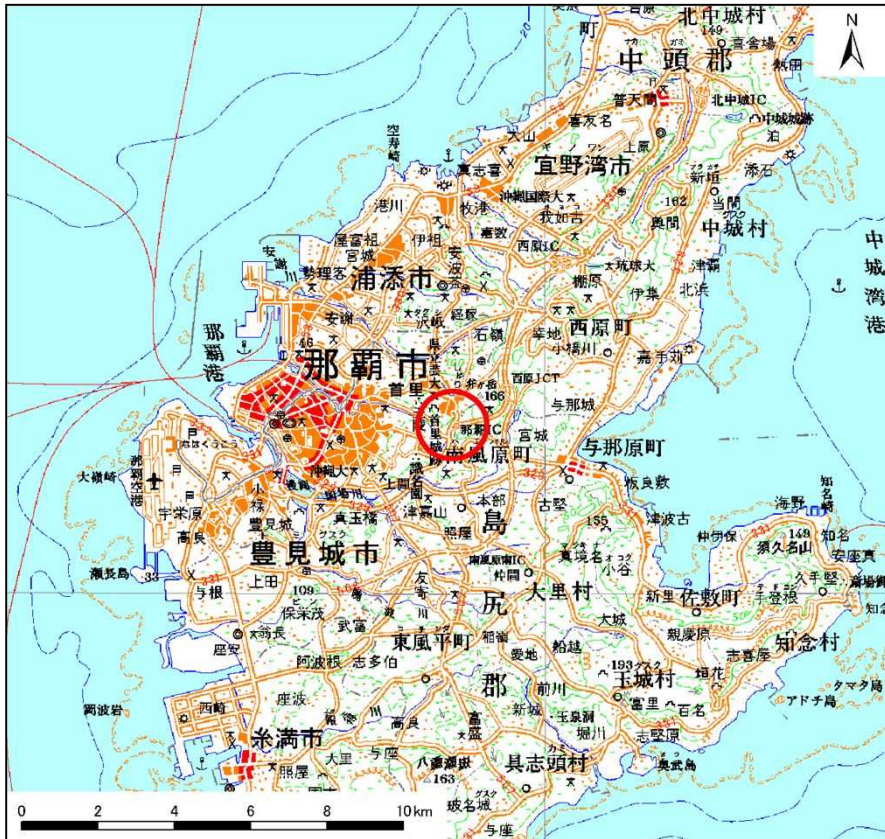
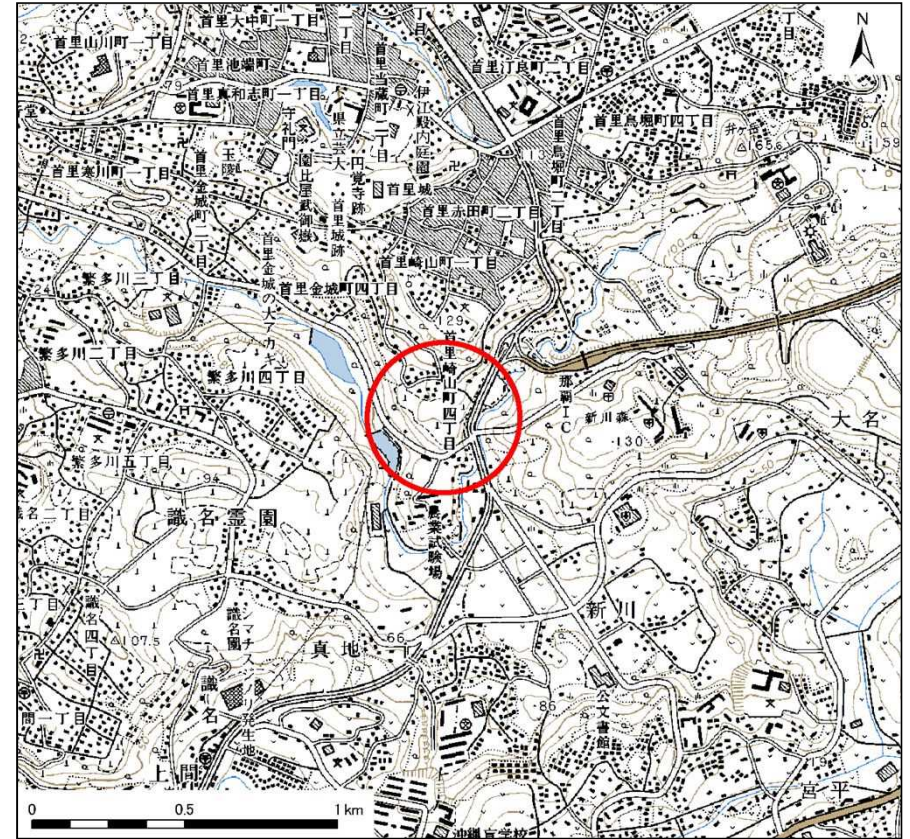


# 土砂災害警戒区域等の指定の公示に係る図書（その1）



(1/200,000)



(1/25,000)

様式 - 1 (地)

土砂災害警戒区域 位置図

自然現象の種類

地滑り

箇所番号

48

箇所名

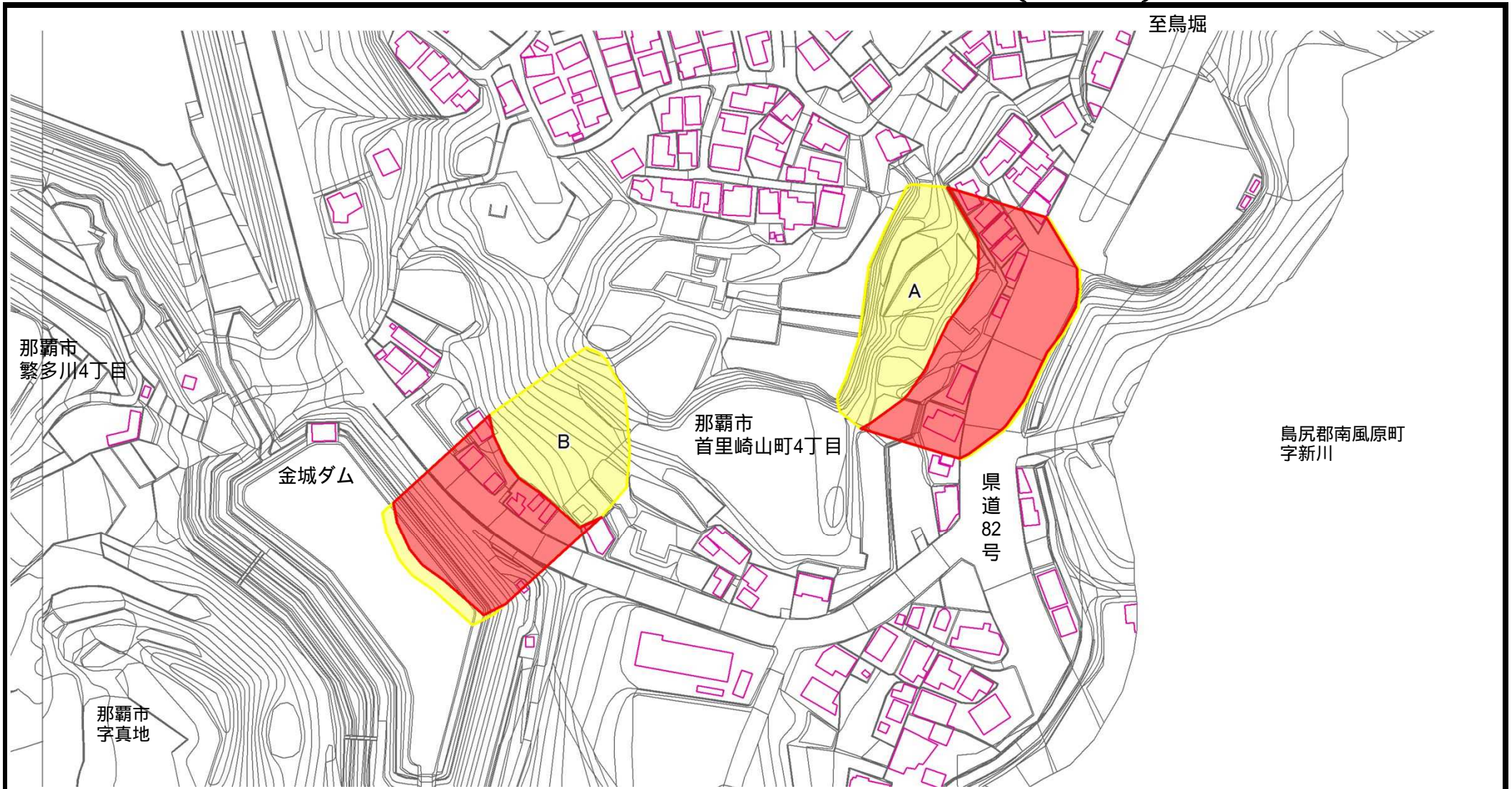
崎山

地滑り区域名

所在地

沖縄県那覇市首里崎山四丁目

# 土砂災害警戒区域等の指定の公示に係る図書（その2）



様式 - 2 (地) 土砂災害警戒区域 区域図	土砂災害防止法施行令 第二条の基準に該当する区域		N 	自然現象 の種類	地滑り	箇所番号	48	箇所名	崎山
	土砂災害防止法施行令 第三条の基準に該当する区域			縮尺 1:2,500	公示番号	地滑り区域名			
					公示年月日	所在地	沖縄県那覇市首里崎山四丁目		

## 土砂災害警戒区域等の指定の公示に係る図書（その3）

地滑り区域	力の大きさのうち 最大のもの (kN/m <sup>2</sup> )	土石等の高さ(m)
A	43.4	0.7
B	43.4	0.7

地滑り区域	力の大きさのうち 最大のもの (kN/m <sup>2</sup> )	土石等の高さ(m)

様式 - 3 (地)  建築物の構造の規制に必要な衝撃に関する事項	自然現象の種類	地滑り	箇所番号	48	箇所名	崎山
	公示番号		地滑り区域名			
	公示年月日		所在地	沖縄県那覇市首里崎山四丁目		