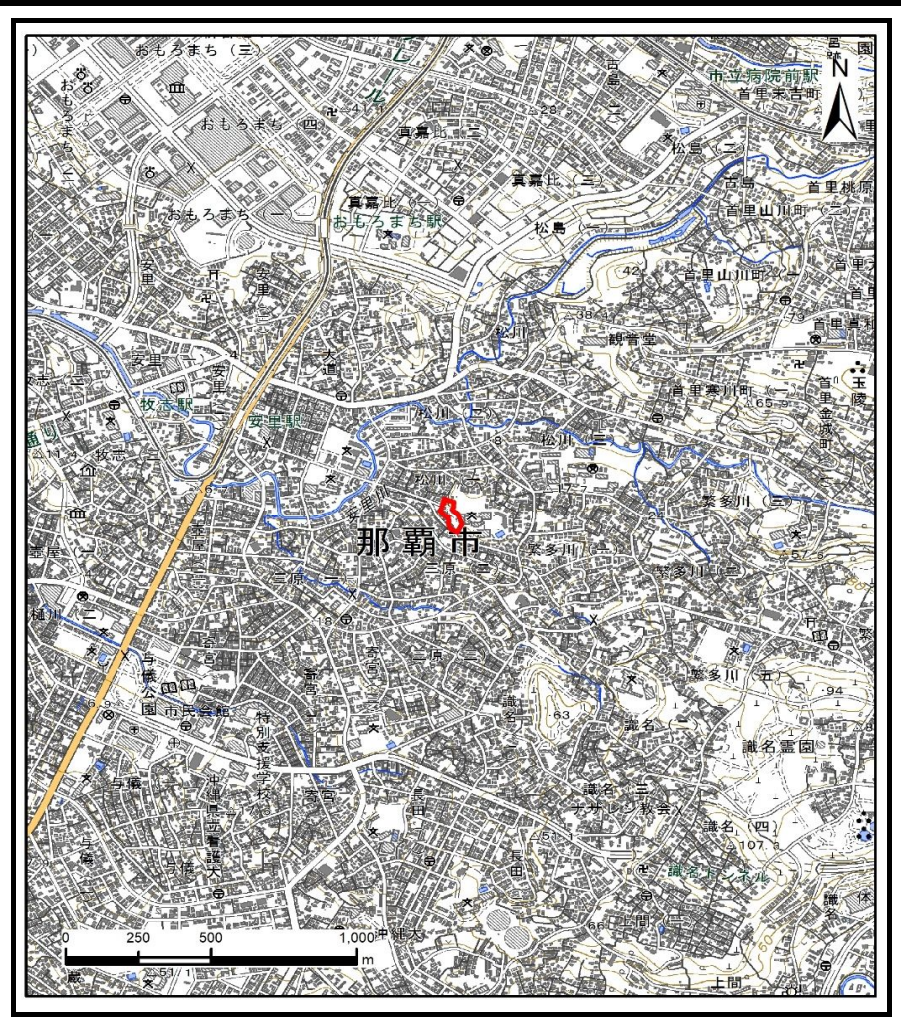


# 土砂災害警戒区域等の指定の公示に係る図書（その1）



(1/200,000)



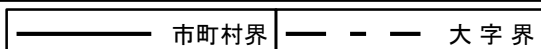
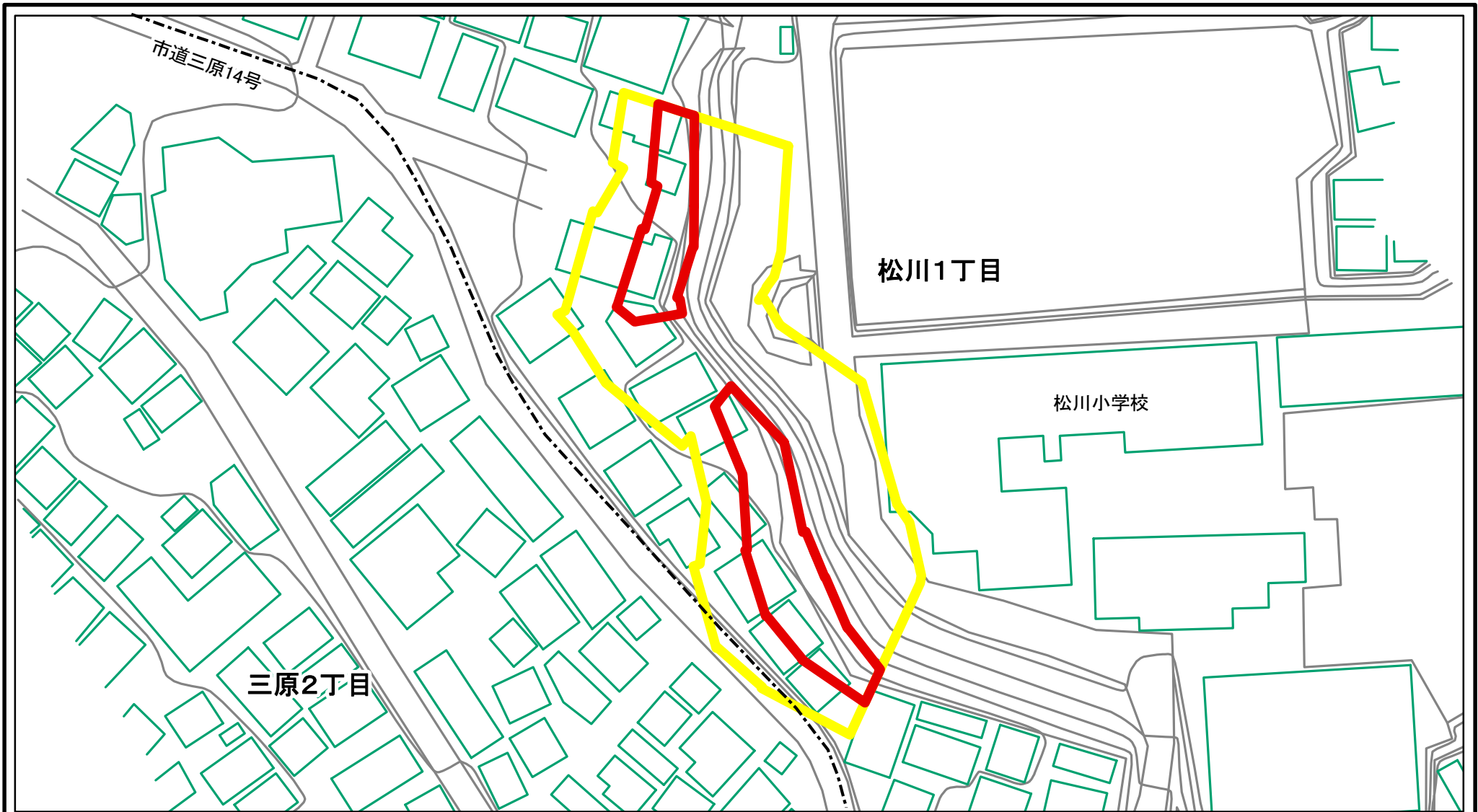
(1/25,000)

|                                       |         |          |
|---------------------------------------|---------|----------|
| 様式-1（急）<br>土砂災害警戒区域・土砂災害特別警戒区域<br>位置図 | 自然現象の種類 | 急傾斜地の崩壊  |
|                                       | 箇所番号    | I-212    |
|                                       | 箇所名     | 松川(1)    |
|                                       | 所在地     | 那覇市松川1丁目 |

「測量法に基づく国土地理院長承認（複製）R 4JH 373」「本製品を複製する場合には、国土地理院の長の承認を得なければならない。」



# 土砂災害警戒区域等の指定の公示に係る図書(その2)



様式-2(急)  
土砂災害警戒区域・土砂災害特別警戒区域  
区域図(その1)

|                         |  |
|-------------------------|--|
| 土砂災害防止法施行令第二条の基準に該当する区域 |  |
| 土砂災害防止法施行令第三条の基準に該当する区域 |  |
| それ以外の区域                 |  |

縮尺  
1:1,000

|         |         |      |          |
|---------|---------|------|----------|
| 自然現象の種類 | 急傾斜地の崩壊 | 箇所番号 | I-212    |
| 告示番号    |         | 箇所名  | 松川(1)    |
| 告示年月日   |         | 所在地  | 那覇市松川1丁目 |



# 土砂災害警戒区域等の指定の公示に係る図書(その2-1)



|  |   |  |                    |         |         |          |       |
|--|---|--|--------------------|---------|---------|----------|-------|
| 様式-2-1(急)<br>土砂災害警戒区域・土砂災害特別警戒区域<br>区域図(その2) | 土砂災害防止法施行令第二条の基準に該当する区域                                   |  | N<br>縮尺<br>1:2,500 | 自然現象の種類 | 急傾斜地の崩壊 | 箇所番号     | I-212 |
|  | 土砂災害防止法施行令第三条の基準に該当する区域                                   |  |                    | 告示番号    |         | 箇所名      | 松川(1) |
|  | 土砂等の(移動)高さが1m以下の場合、土砂等の移動による力が100kN/m <sup>2</sup> を超える区域 |  | 告示年月日              |         | 所在地     | 那覇市松川1丁目 |       |
|  | 土砂等の堆積の高さが3mを超える区域<br>それ以外の区域                             |  |                    |         |         |          |       |