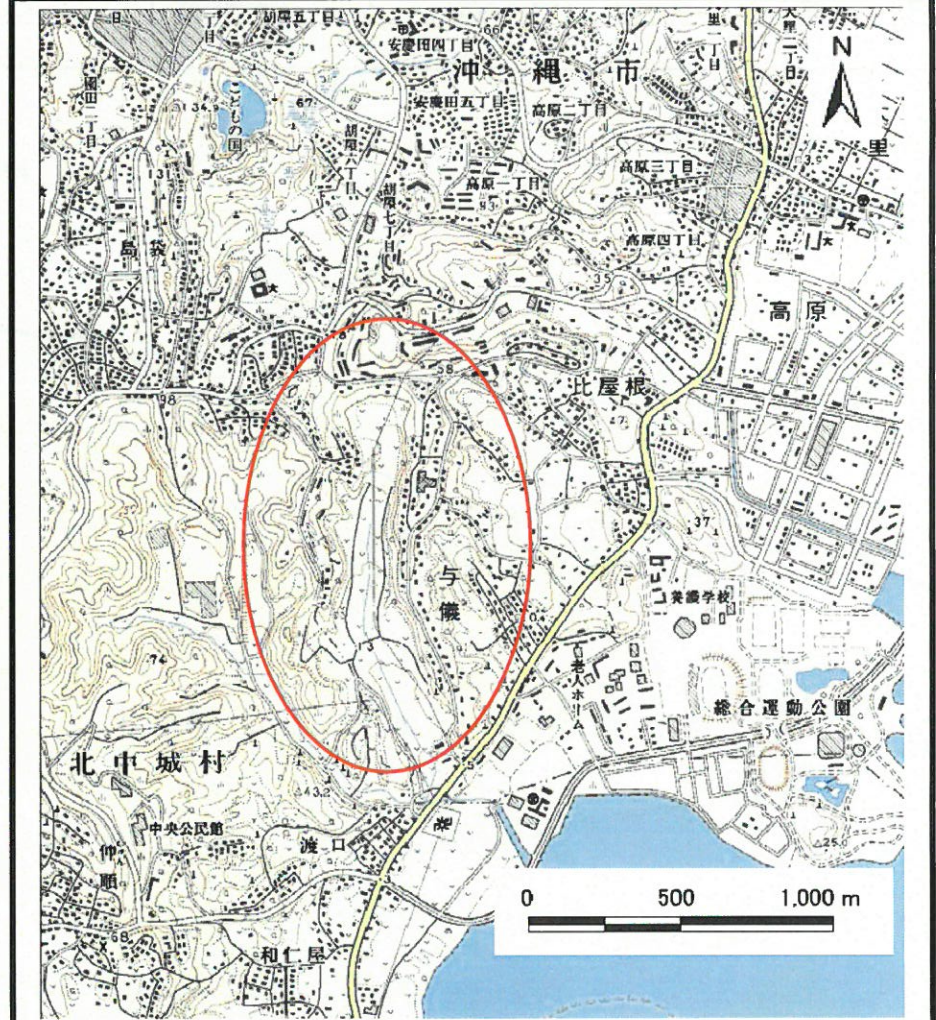


# 土砂災害警戒区域等の指定の公示に係る図書（その1）



(1/200,000)



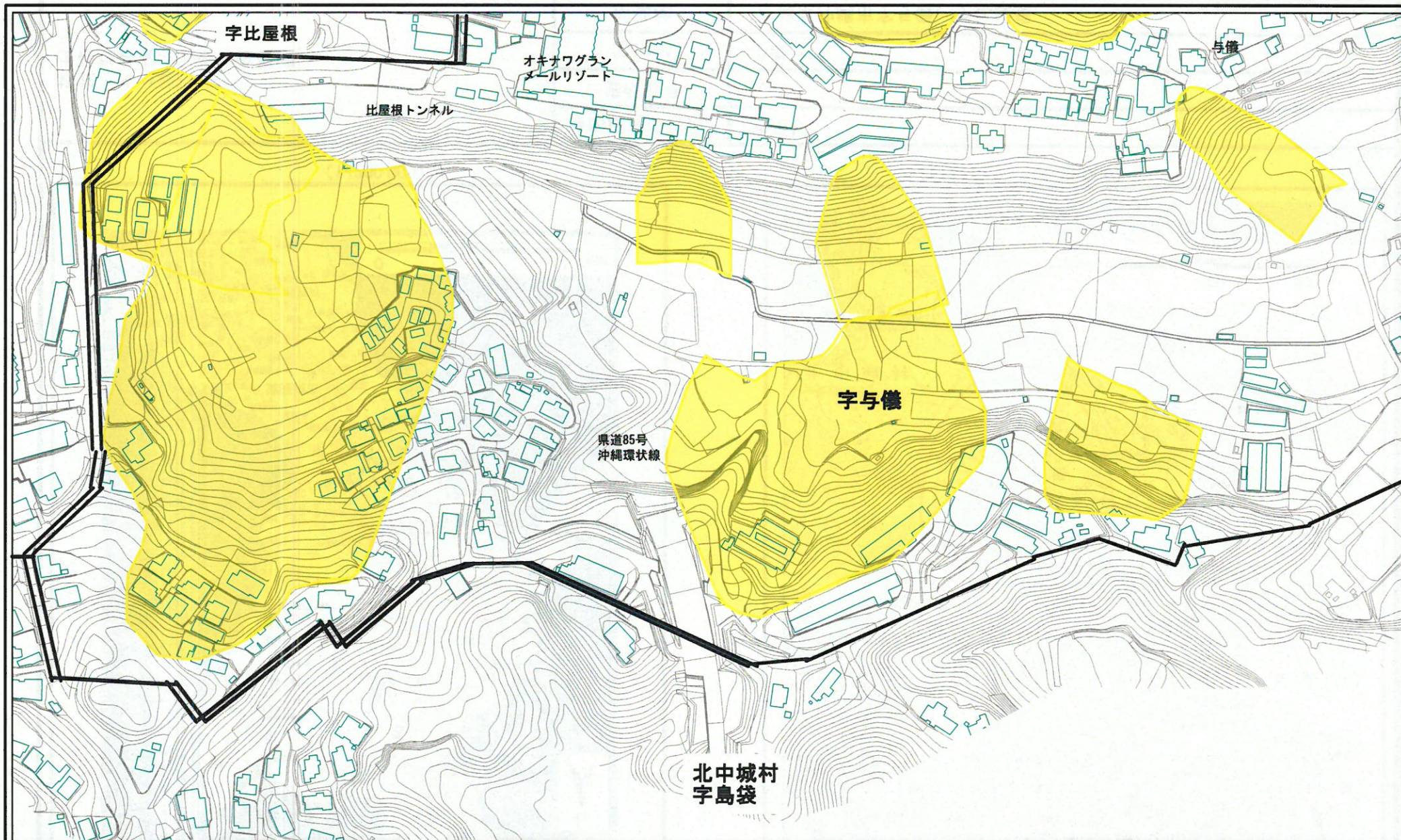
(1/25,000)

様式-1 (地)  
土砂災害警戒区域 位置図

自然現象の種類	地滑り
箇所番号	13
区域名	与儀
所在地	沖縄県沖縄市字与儀、字比屋根

この地図は、国土地理院長の承認を得て、同院発行の数値地図200000(地図画像)及び数値地図25000(地図画像)を複製したものである。(承認番号 平21業複、第55号)

土砂災害警戒区域等の指定の公示に係る図書(その2)

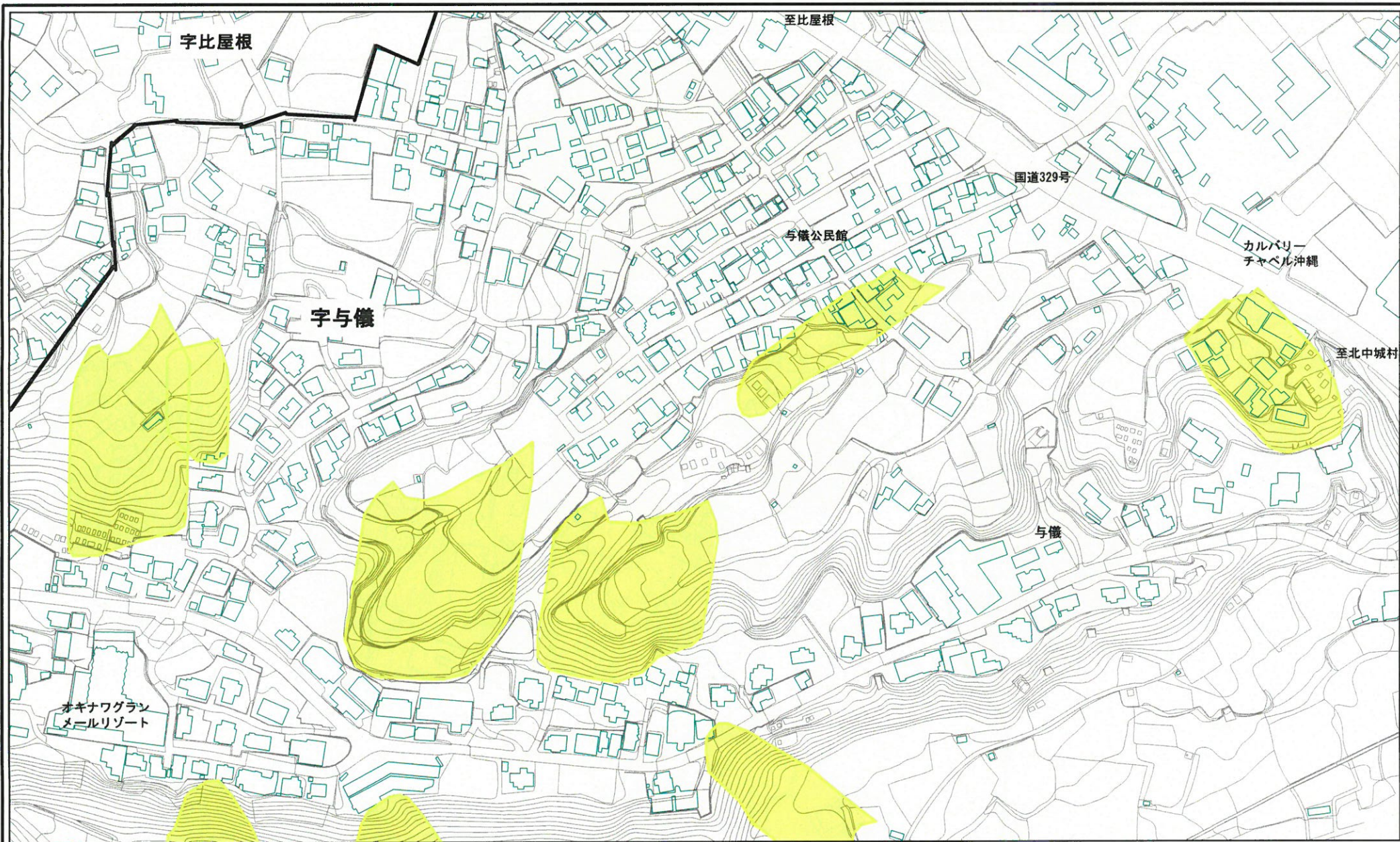


0 25 50 100 m

様式-2(地)  
土砂災害警戒区域  
区域図(その1)

土砂災害防止法施行令 第二条の基準に該当する 区域(土砂災害警戒区域)	黄色塗り	自然現象 の種類	地滑り	箇所番号	13	箇所名	与儀
土砂災害防止法施行令 第三条の基準に該当する 区域(土砂災害特別警戒 区域)	赤色塗り	告示番号	沖縄県告示第354号	区域名	与儀 (13A~13G)		
	縮尺 1:2,500	告示年月日	平成27年6月5日	所在地	沖縄県沖縄市宇与儀、宇比屋根		

# 土砂災害警戒区域等の指定の公示に係る図書(その2)

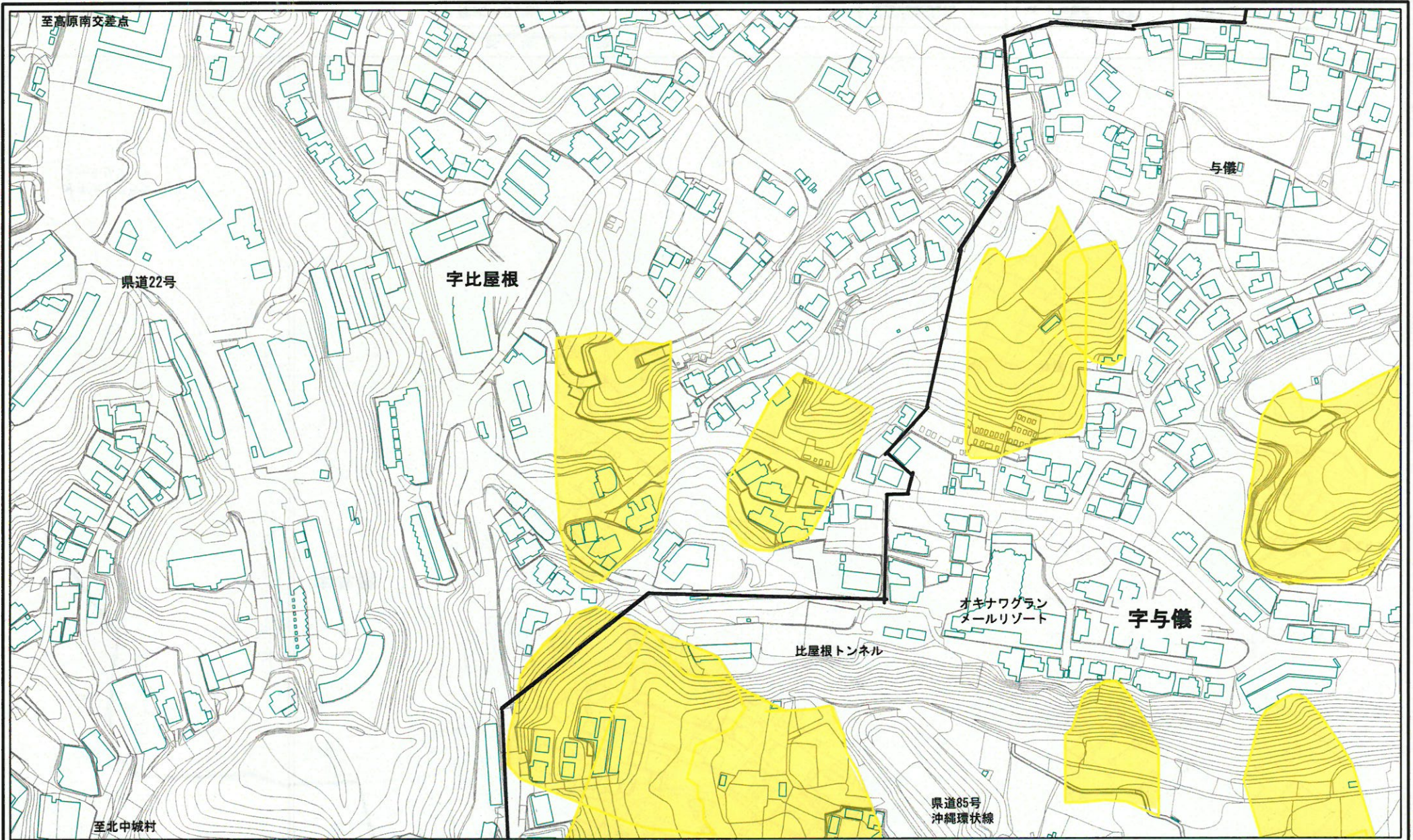


0 25 50 100 m

様式-2(地)  
土砂災害警戒区域  
区域図(その1)

土砂災害防止法施行令 第二条の基準に該当する 区域(土砂災害警戒区域)		自然現象 の種類	地滑り	箇所番号	13	箇所名	与儀
土砂災害防止法施行令 第三条の基準に該当する 区域(土砂災害特別警戒 区域)		告示番号	沖縄県告示第354号	区域名	与儀 (13H~13K)		
	縮尺	告示年月日	平成27年6月5日	所在地	沖縄県沖縄市宇与儀、宇比屋根		
	1:2,500						

# 土砂災害警戒区域等の指定の公示に係る図書(その2)



0 25 50 100 m

様式-2(地) 土砂災害警戒区域 区域図(その1)	土砂災害防止法施行令 第二条の基準に該当する 区域(土砂災害警戒区域)			自然現象 の種類	地滑り	箇所番号	13	箇所名	与儀
	土砂災害防止法施行令 第三条の基準に該当する 区域(土砂災害特別警戒 区域)		縮尺	告示番号	沖縄県告示第354号	区域名	与儀 (13L~130)		
		1:2,500	告示年月日	平成27年6月5日		所在地	沖縄県沖縄市与儀、字比屋根		