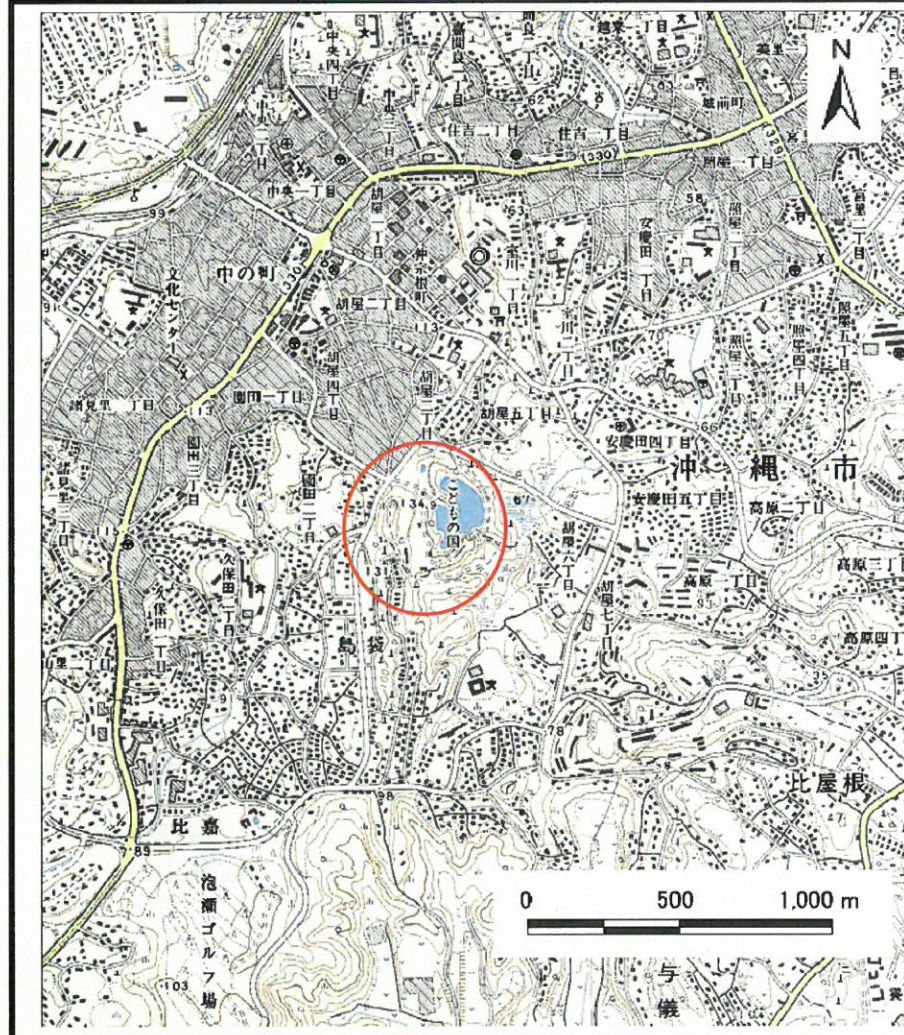


土砂災害警戒区域等の指定の公示に係る図書（その1）



(1/200,000)



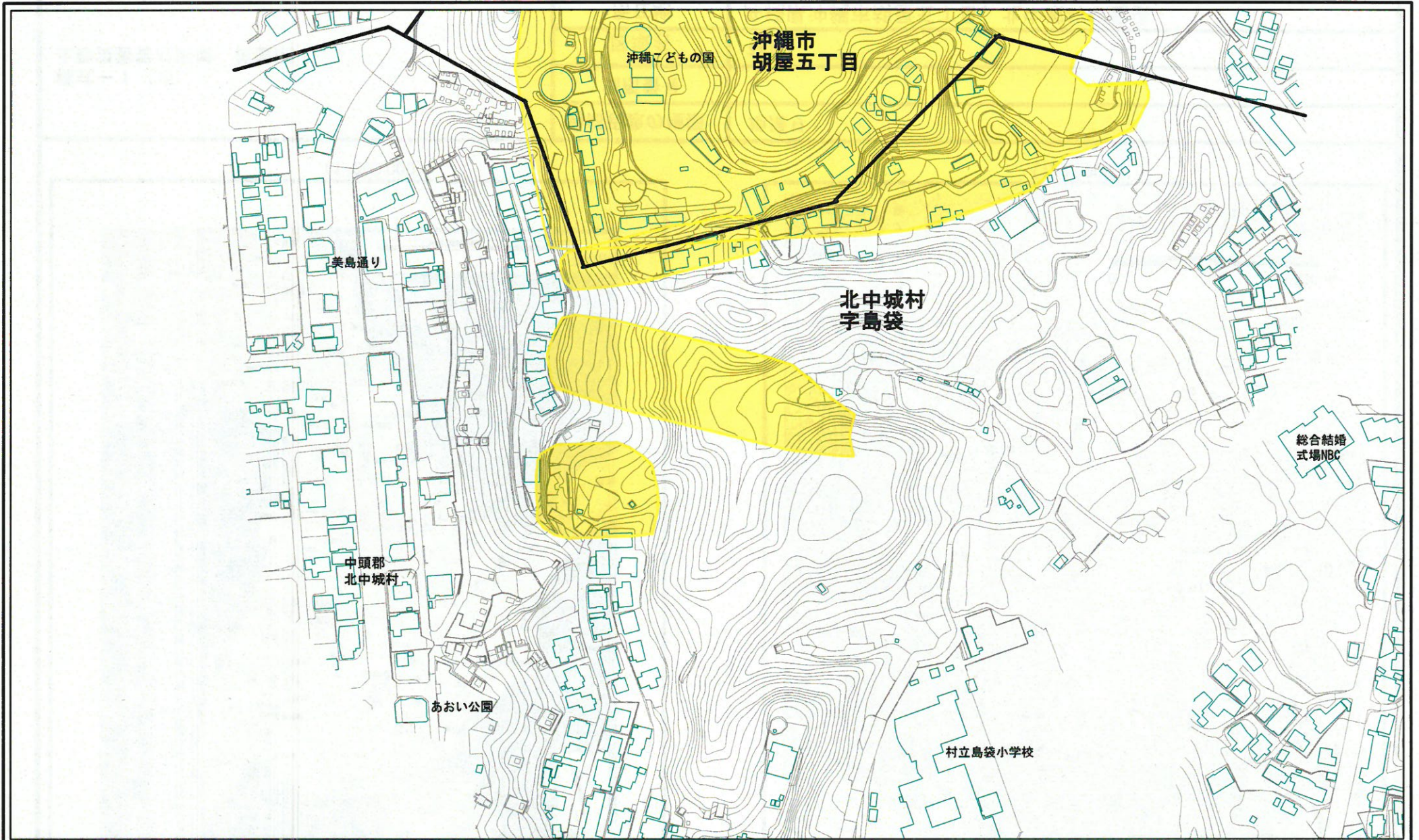
(1/25,000)

様式-1 (地)
土砂災害警戒区域 位置図

| | |
|---------|---------------------|
| 自然現象の種類 | 地滑り |
| 箇所番号 | 9 |
| 区域名 | 胡屋 |
| 所在地 | 沖縄県沖縄市胡屋五丁目、北中城村字島袋 |




この地図は、国土地理院長の承認を得て、同院発行の数値地図200000(地図画像)及び数値地図25000(地図画像)を複製したものである。(承認番号 平21業複、第55号)

土砂災害警戒区域等の指定の公示に係る図書(その2)

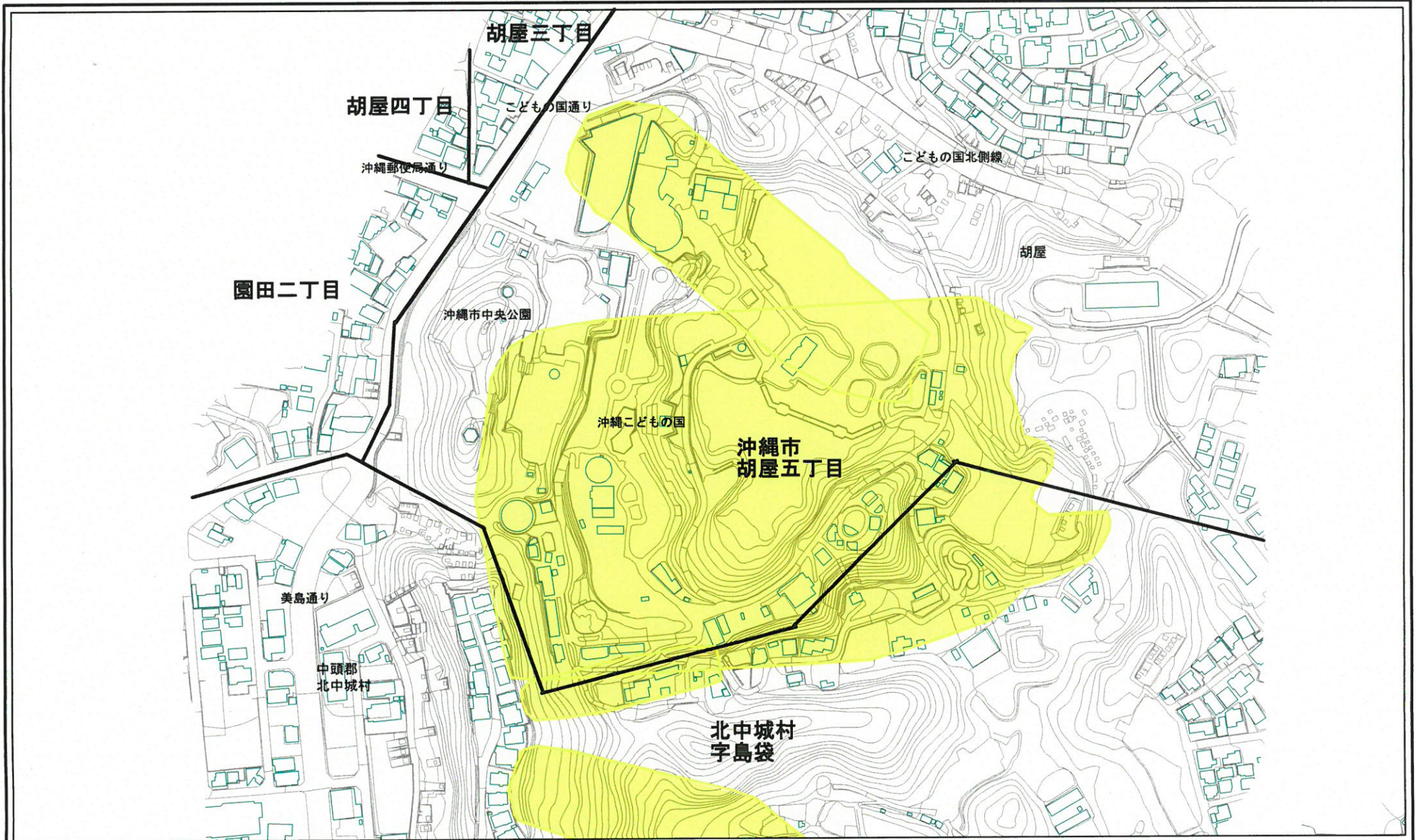


0 25 50 100
m

様式-2(地)
土砂災害警戒区域
区域図(その1)

| | | | | | | | | |
|---|--|--|-------------|------------|------|---------------------|-----|----|
| 土砂災害防止法施行令 第二条の基準に該当する 区域(土砂災害警戒区域) |   |  縮尺 1:2,500 | 自然現象 の種類 | 地滑り | 箇所番号 | 9 | 箇所名 | 胡屋 |
| | | | 告示番号 | 沖縄県告示第354号 | 区域名 | 胡屋 (9A~9B) | | |
| | | | 告示年月日 | 平成27年6月5日 | 所在地 | 沖縄県沖縄市胡屋五丁目、北中城村字島袋 | | |

土砂災害警戒区域等の指定の公示に係る図書(その2)



様式-2(地)
土砂災害警戒区域
区域図(その1)

| | | | | | | | | |
|---|--|--------------------|-------------|------------|------|---------------------|-----|----|
| 土砂災害防止法施行令 第二条の基礎に該当する 区域(土砂災害警戒区域) | | N 縮尺 1:2,500 | 自然現象 の種類 | 地滑り | 箇所番号 | 9 | 箇所名 | 胡屋 |
| 土砂災害防止法施行令 第三条の基礎に該当する 区域(土砂災害特別警戒 区域) | | | 告示番号 | 沖縄県告示第354号 | 区域名 | 胡屋(9C~9E) | | |
| | | | 告示年月日 | 平成27年6月5日 | 所在地 | 沖縄県沖縄市胡屋五丁目、北中城村字島袋 | | |