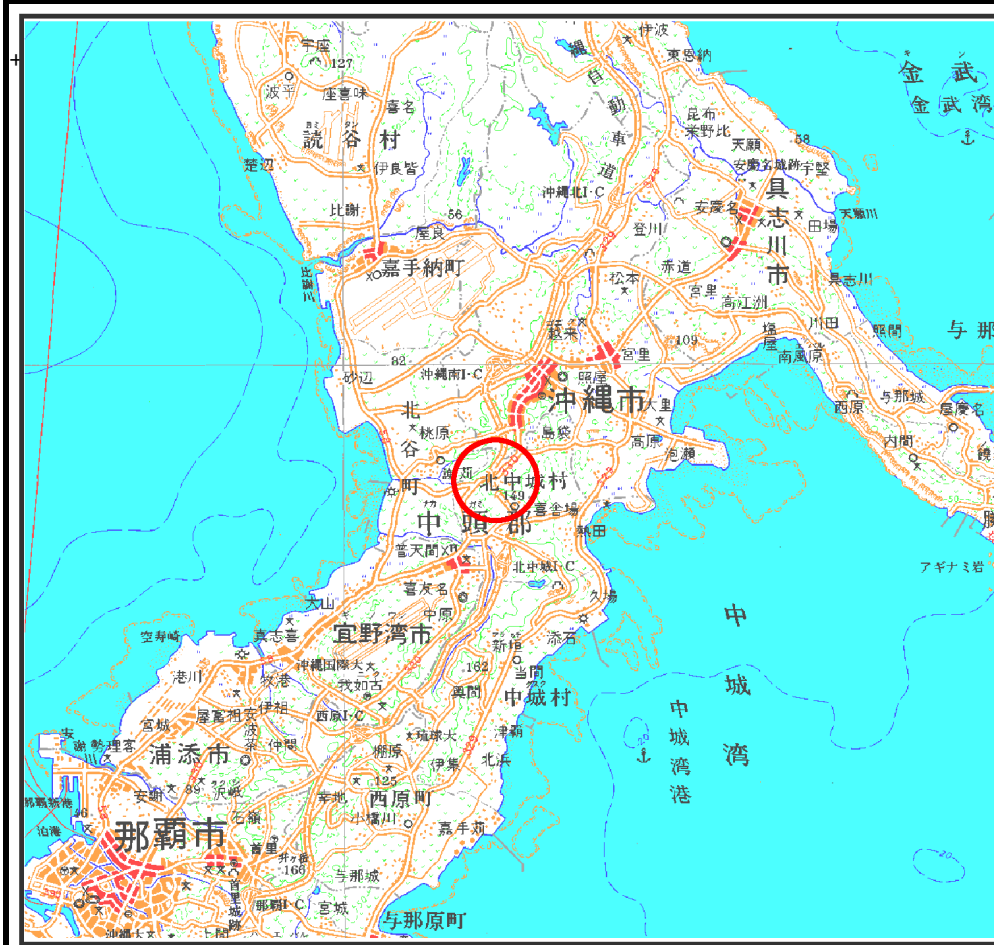
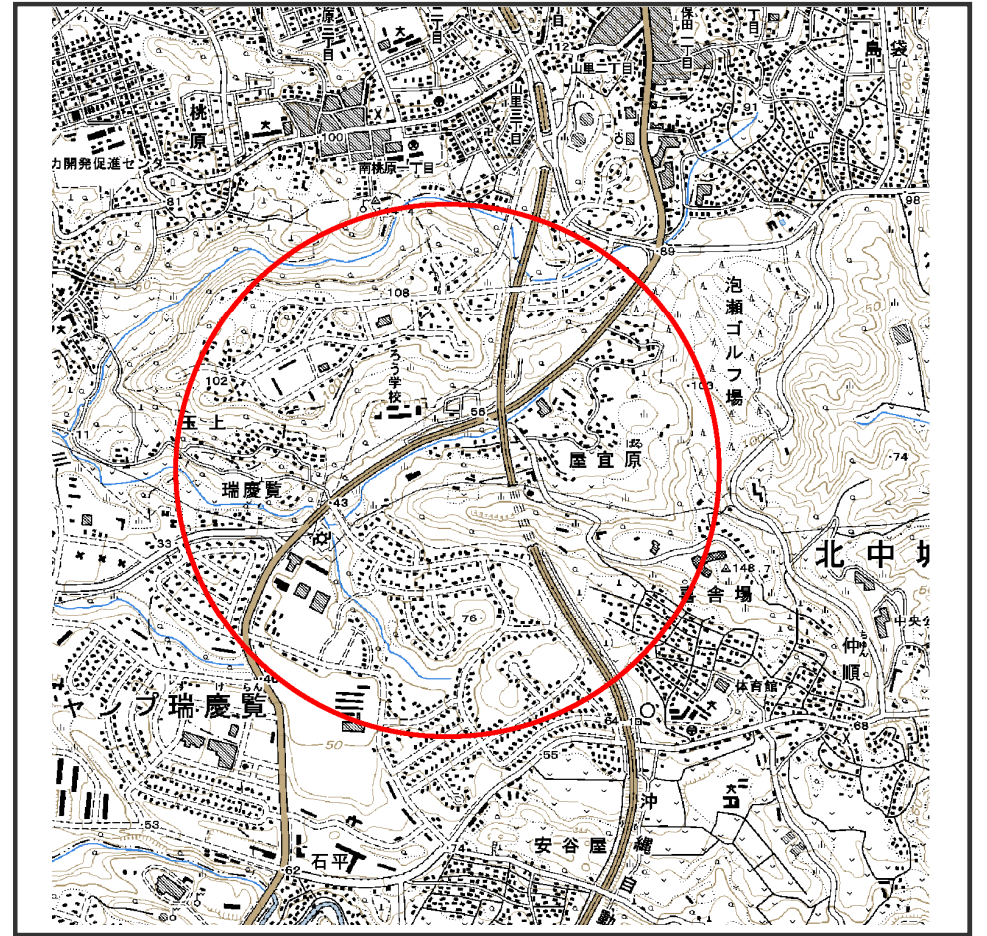


土砂災害警戒区域等の指定の公示に係る図書（その1）



(1/200,000)



(1/25,000)

様式－1（地）

土砂災害警戒区域・土砂災害特別警戒区域 位置図

自然現象の種類

地滑り

箇所番号

14

箇所名

屋宜原

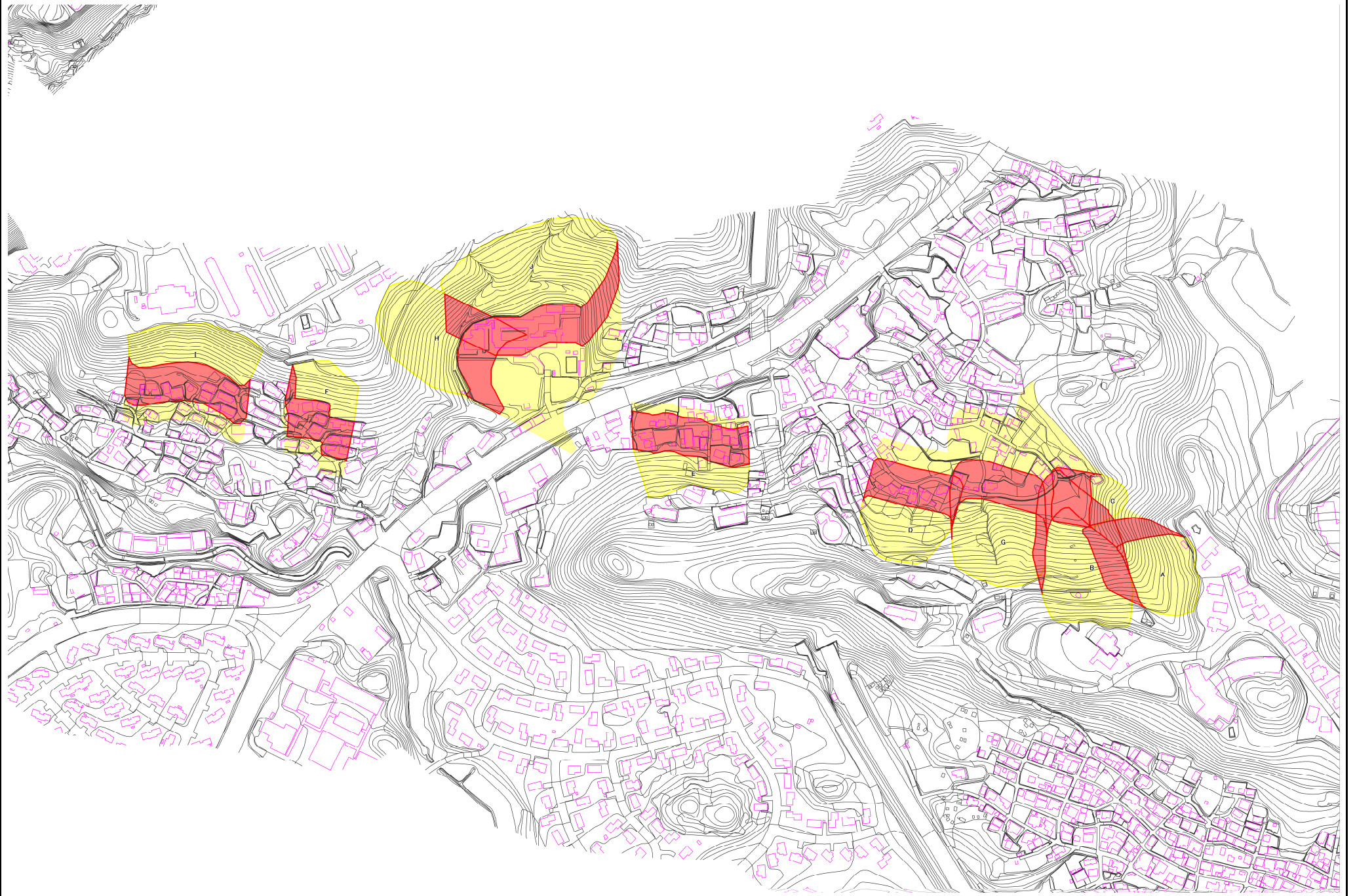
地滑り区域名

所在地

沖縄県 中頭郡 北中城村 屋宜原～端慶山

この地図は、国土地理院の承認を得て、同院発行の20万分の1・2万5千分の1の地形図を複製したものである。(承認番号 平〇中複 第〇〇号・認証番号 平〇中複 第〇〇号)

土砂災害警戒区域等の指定の公示に係る図書（その2）



様式-2(地) 土砂災害警戒区域・土砂災害特別警戒区域 区域図	土砂災害防止法施行令第 二条の基準に該当す 区域		自然現象 の種類	地滑り	箇所番号	14	箇所名	屋宜原
	土砂災害防止法施行第 三条の基準に該当す 区域		告示番号	地滑り区域名	公示年月日	所在地	沖縄県 中頭郡 北中城村 屋宜原～端慶山	
縮尺 1:2,500								