

沖縄県河川情報システム メール配信サービス

平成 30 年 4 月 24 日から、沖縄県の河川水位情報配信サービスが開始されました！（登録無料）

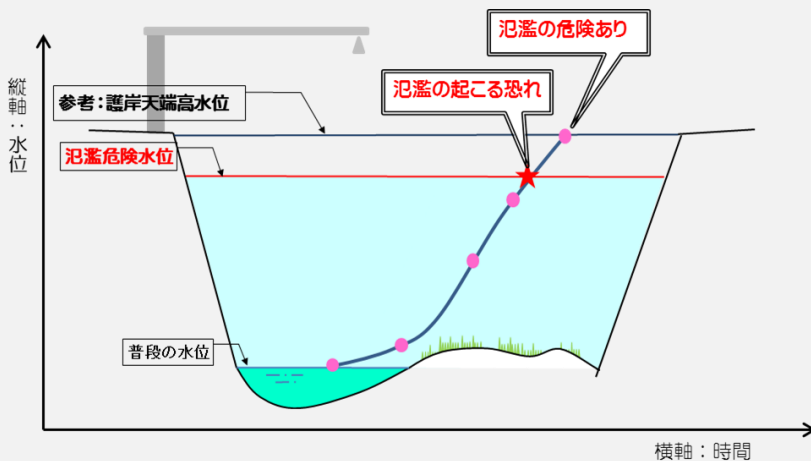
沖縄県では、県内の主要な河川において、水位を常時観測し一般公開しています。メール配信サービスは、これらの河川の水位の上昇を、いち早く知るための機能です。

河川の近くに住んでいる方はもちろん、川遊びに行く際の防災システムとして是非活用してください！

メール配信サービスでできること

県内の水位情報を公開している河川において、氾濫危険水位、護岸天端高水位などの設定水位を超えた際に、メールでお知らせします。氾濫の発生をいち早く知ることで、早期に避難行動を取ることができます。

また、メール配信の設定値は、任意設定ができます。



沖縄県河川情報システムとは

沖縄県河川情報システムとは、水防活動に資することを目的として、県内の主要な河川の水位や雨量を 10 分頻度で無人観測し、そのデータをリアルタイムで公開するシステムです。

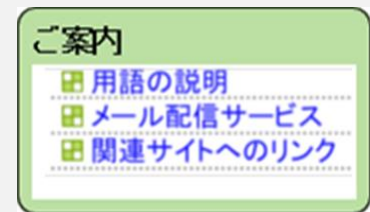
<http://www.bousai.okinawa.jp/river/kasen/>

登録方法

①下の QR コードで HP へ



②ご案内欄の「メール配信サービス」へ



③案内に従い、任意の水位観測局を登録し完了！

配信メール例

水位上昇時において、設定水位に到達したことをメールでお知らせ

題名：水位観測情報(安里川)
こちらは沖縄県河川課です。
水位の上昇している河川があります。

▼観測時刻
2016/08/10 20:00

▼観測状況
●安里川
ひめゆり橋 水位観測所
那覇市牧志
氾濫危険水位を超えています。
観測水位： 3.01m

護岸天端高 4.00m
氾濫危険 3.00m

▼以下のURLにアクセスし、詳細を確認してください。
<http://www.bousai.okinawa.jp/river/kasen/>

▼通報条件の確認、配信停止など
<http://mail.kasen.pref.okinawa.jp/MailDelivery/MailRegStart>

メール配信河川（箇所）一覧

メール配信サービスの対象となる河川（箇所）は下図の 20 河川 22 箇所となっています。

水位周知河川とは、水防法に基づき、洪水により国民経済上重大な損害を生ずる恐れがある河川において、安全な場所への避難及び、その準備を行う目安となる水位に達した時、その旨を関係機関に通知するとともに、一般に周知しなければならないと指定した河川のことです。沖縄県水防計画では、周知基準として「氾濫危険水位」及び「護岸天端高水位」が定められています。

水位周知河川ではない、その他の河川においては、参考値として「6割水位」及び「8割水位」が設定されています。

詳しくはHPをご覧ください。

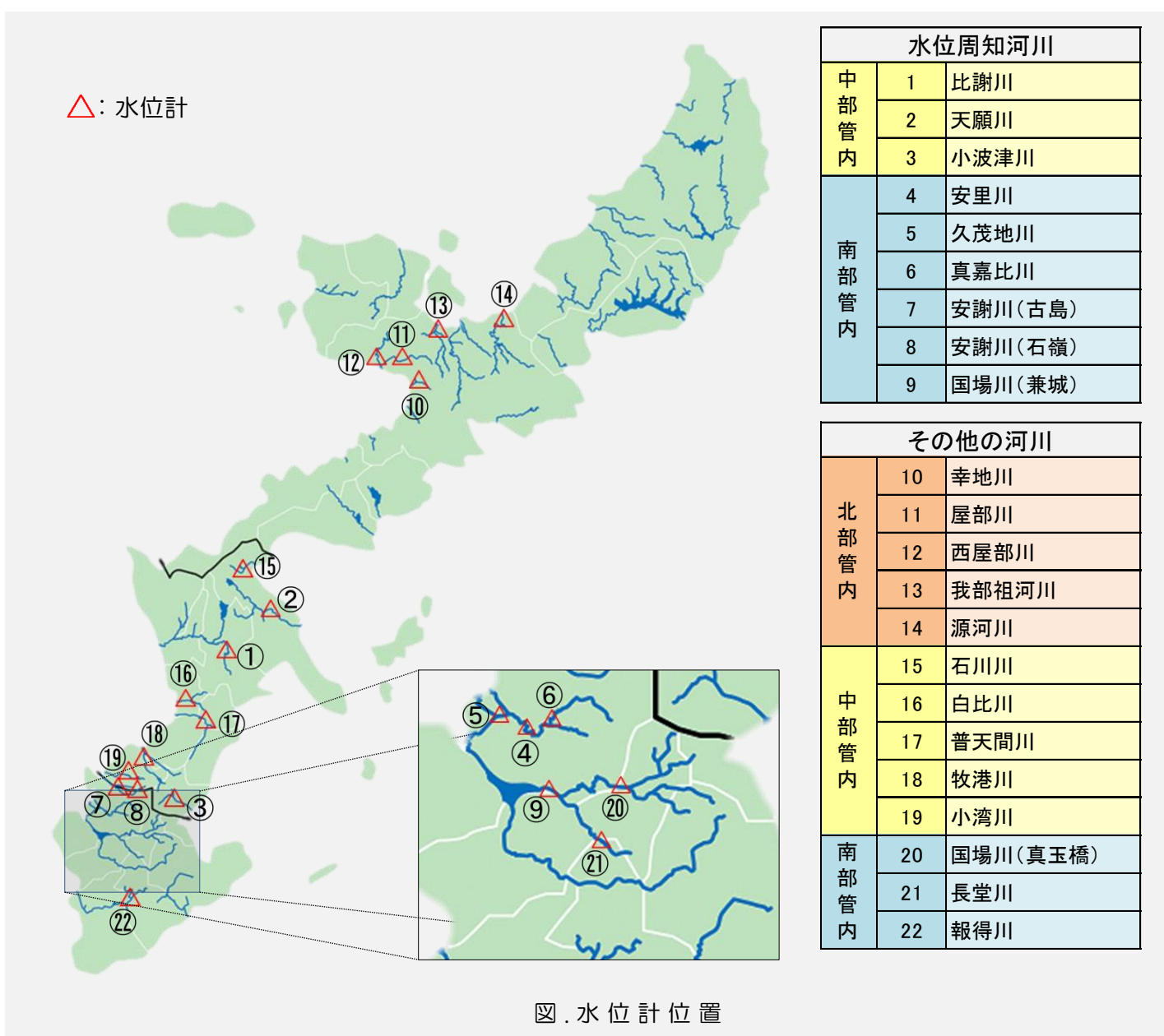



図. 水位計位置

お問合せ先  沖縄県土木建築部河川課
電話：098-866-2404