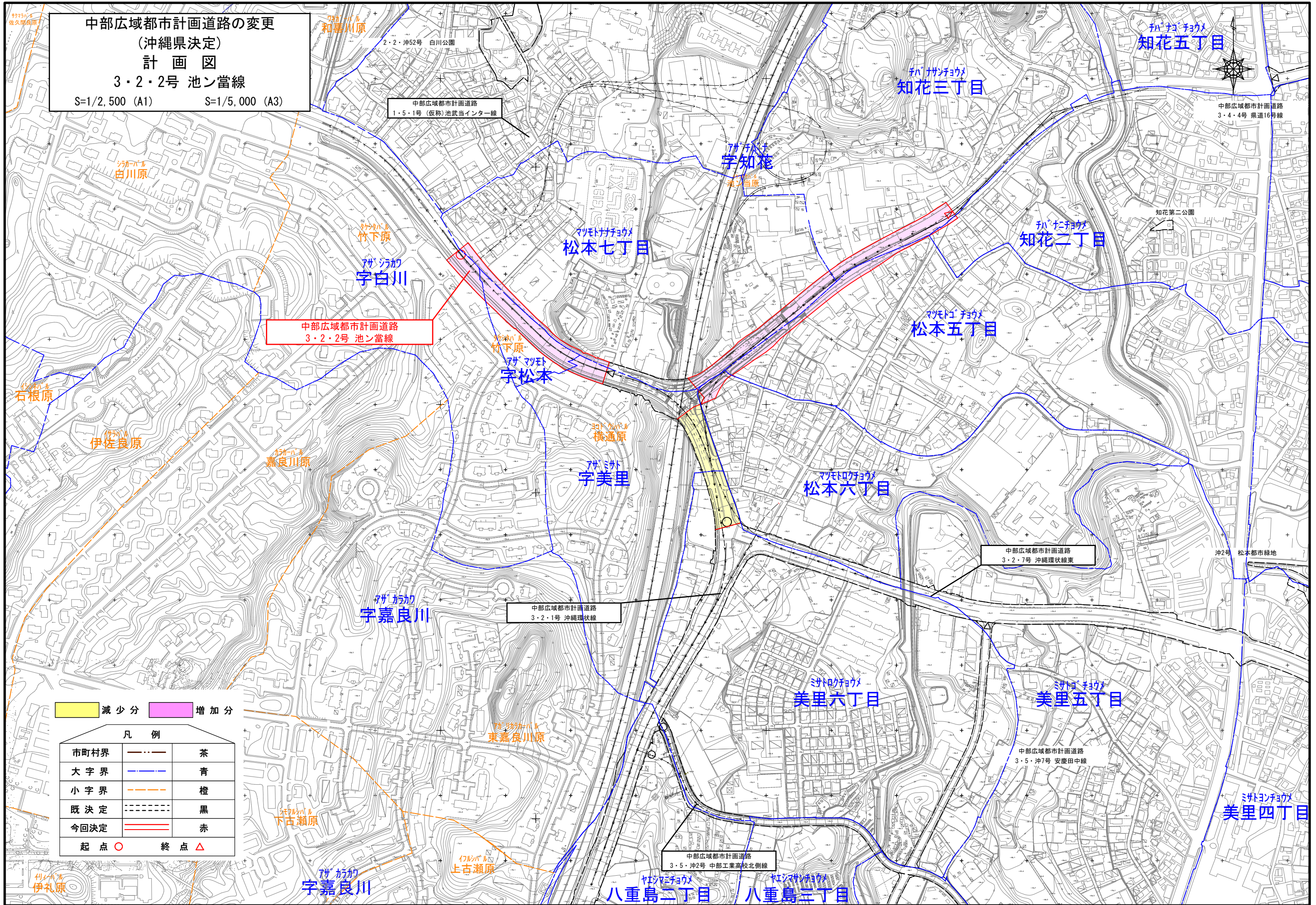
















中部広域都市計画道路の変更
(沖縄県決定)
計画図
3・2・2号 池ン當線
S=1/2,500 (A1) S=1/5,000 (A3)



	減少分		増加分
凡 例			
	市町村界		茶
	大字界		青
	小字界		橙
	既決定		黒
	今回決定		赤
	起点		終点