



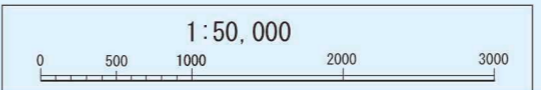
〔宮古島市城辺〕				
番号	事業名	地区名	事業量	事業工期
8	水利施設整備事業(基幹水利)	下南	畑地かんがい A=54.1ha	H29~R5
9	水利施設整備事業(基幹水利)	真良瀬嶺	畑地かんがい A=71.7ha	H30~R6
10	水利施設整備事業(基幹水利)	前原	畑地かんがい A=71.7ha	R5~R9
11	水利施設整備事業(水利区域)	狭間	区画整理 A=43.2ha	H26~R5
			畑地かんがい A=43.2ha	
12	水利施設整備事業(水利区域)	ウヅラ嶺	区画整理 A=34.6ha	H26~R5
			畑地かんがい A=49.9ha	
13	水利施設整備事業(水利区域)	西中底原	区画整理 A=60.9ha	H27~R6
			畑地かんがい A=89.8ha	
			排水路 L=1.70km	
14	水利施設整備事業(水利区域)	上区西	区画整理 A=30.5ha	H27~R5
			畑地かんがい A=30.5ha	
15	農地整備事業	真良瀬嶺	区画整理 A=50.4ha	H28~R7
16	農地整備事業	下南	区画整理 A=51.8ha	H28~R7
17	農地整備事業	前原	区画整理 A=55.9ha	R1~R6
18	農地整備事業	佐事川	区画整理 A=55.1ha	R2~R7
19	農地整備事業	上区東	区画整理 A=30.5ha	R2~R7
20	農地整備事業	長北	区画整理 A=37.3ha	R4~R9
21	農地整備事業	高阿良後	区画整理 A=38.1ha	R4~R9
22	農地整備事業	屋敷原	区画整理 A=35.0ha	R5~R10
23	農業水路等長寿命化防災・減災事業	砂川第4	水管理施設 一式	R5~R7
24	農業水路等長寿命化防災・減災事業	福里第4	水管理施設 一式	R5~R7
25	農業基盤整備促進事業	与並武	区画整理 A=15.1ha	H29~R5
			畑地かんがい A=15.1ha	
26	農業基盤整備促進事業	仲原西	区画整理 A=15.8ha	H30~R5
27	農業基盤整備促進事業	後前竹	区画整理 A=9.0ha	R1~R5
28	農業基盤整備促進事業	大牧南	区画整理 A=13.0ha	R2~R6
			畑地かんがい A=9.0ha	
29	農業基盤整備促進事業	砂川第2	区画整理 A=5.6ha	R2~R6
30	漁港機能増進事業	保良	漁港漁場施設 一式	R5

凡例(事業一覧表)

農業農村整備事業	治山・造林事業	漁港漁場整備事業
----------	---------	----------

凡例(事業地区位置図)

No	県営事業
No	団体営事業
斜線	水利施設整備事業(基幹水利)
斜線	水利施設整備事業(水利区域)
斜線	農地整備事業
斜線	農山漁村活性化対策事業(ほ場整備関係)
斜線	農山漁村活性化対策事業(かんがい施設整備)
斜線	農地耕作条件改善事業
斜線	農業基盤整備促進事業
斜線	村づくり交付金
斜線	農業水路等長寿命化防災・減災事業
斜線	農業集落排水事業
斜線	農地保全整備事業
斜線	治山・造林事業
斜線	農林海岸
斜線	県管理漁港
斜線	市町村管理漁港
斜線	国
斜線	主要地方道
斜線	一般県道



「測量法に基づく国土地理院長承認(複製)」。本製品を複製する場合には、国土地理院の長の承認を得なければならない。国土地理院出版



凡例(事業一覧表)

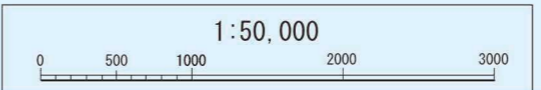
農業農村整備事業	■
治山・造林事業	■
漁港漁場整備事業	■

凡例(事業地区位置図)

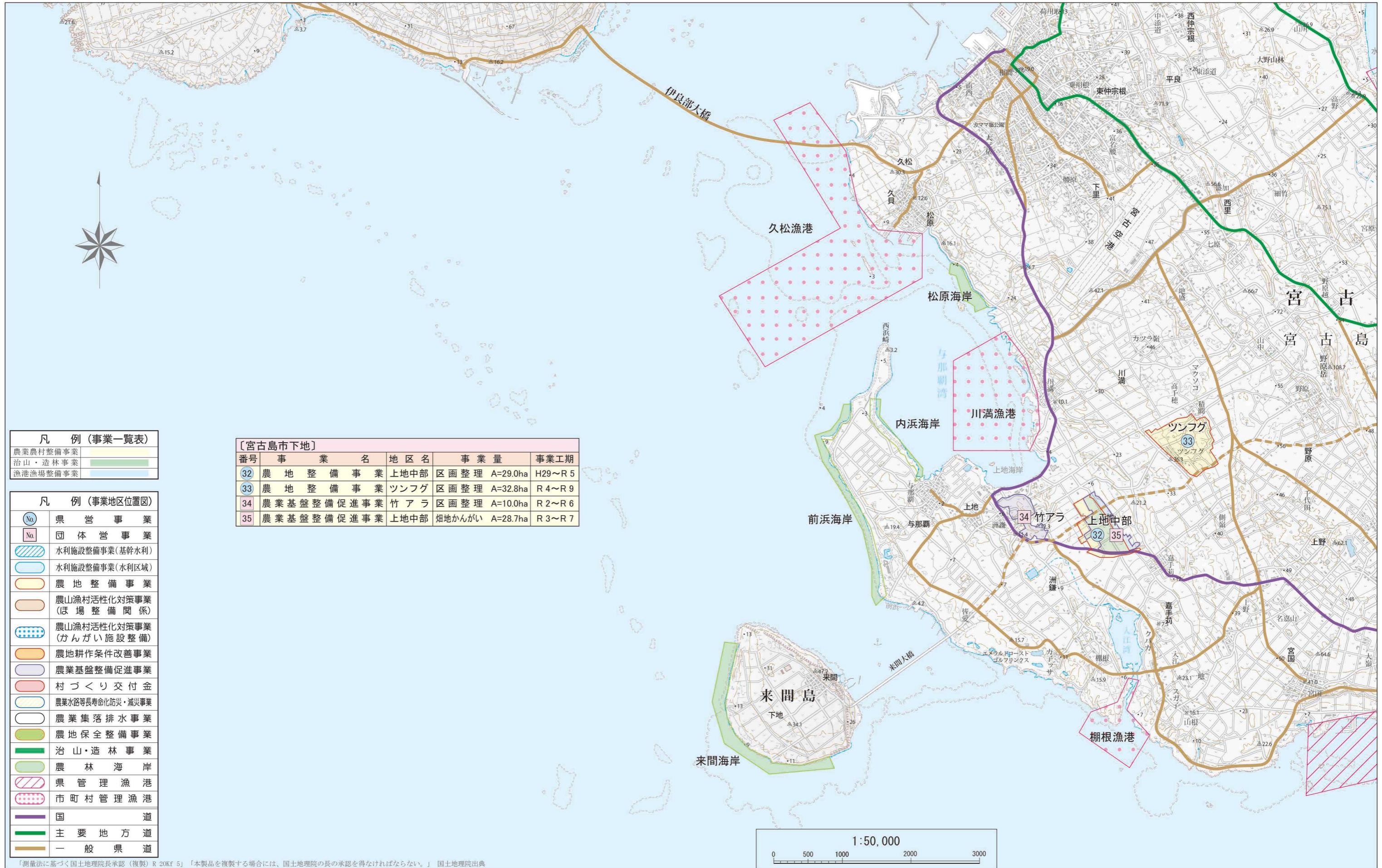
●	県営事業
■	団体営事業
■	水利施設整備事業(基幹水利)
■	水利施設整備事業(水利区域)
■	農地整備事業
■	農山漁村活性化対策事業(ほ場整備関係)
■	農山漁村活性化対策事業(かんがい施設整備)
■	農地耕作条件改善事業
■	農業基盤整備促進事業
■	村づくり交付金
■	農業水路等長寿命化防災・減災事業
■	農業集落排水事業
■	農地保全整備事業
■	治山・造林事業
■	農林海岸
■	県管理漁港
■	市町村管理漁港
■	国
■	主要地方道
■	一般県道

[宮古島市上野]

番号	事業名	地区名	事業量	事業工期
31	漁村地域整備交付金	博愛	漁港・漁場施設一式	H28~R5



「測量法に基づく国土地理院長承認(複製)R 20Kf 5」 「本製品を複製する場合には、国土地理院の長の承認を得なければならない。」 国土地理院出版



凡例 (事業一覧表)

農業農村整備事業	
治山・造林事業	
漁港漁場整備事業	

凡例 (事業地区位置図)

○	県営事業
□	団体営事業
▨	水利施設整備事業(基幹水利)
▩	水利施設整備事業(水利区域)
▭	農地整備事業
▮	農山漁村活性化対策事業(ほ場整備関係)
▯	農山漁村活性化対策事業(かんがい施設整備)
▰	農地耕作条件改善事業
▱	農業基盤整備促進事業
▲	村づくり交付金
△	農業水路等長寿命化防災・減災事業
▴	農業集落排水事業
▵	農地保全整備事業
▾	治山・造林事業
▿	農林海岸
▸	県管理漁港
▹	市町村管理漁港
►	国道
▻	主要地方道
▼	一般県道

〔宮古島市下地〕

番号	事業名	地区名	事業量	事業工期
32	農地整備事業	上地中部	区画整理 A=29.0ha	H29~R5
33	農地整備事業	ツング	区画整理 A=32.8ha	R4~R9
34	農業基盤整備促進事業	竹アラ	区画整理 A=10.0ha	R2~R6
35	農業基盤整備促進事業	上地中部	畑地かんがい A=28.7ha	R3~R7

「測量法に基づく国土地理院長承認(複製)R20kf5」「本製品を複製する場合には、国土地理院の長の承認を得なければならない。」国土地理院出典