

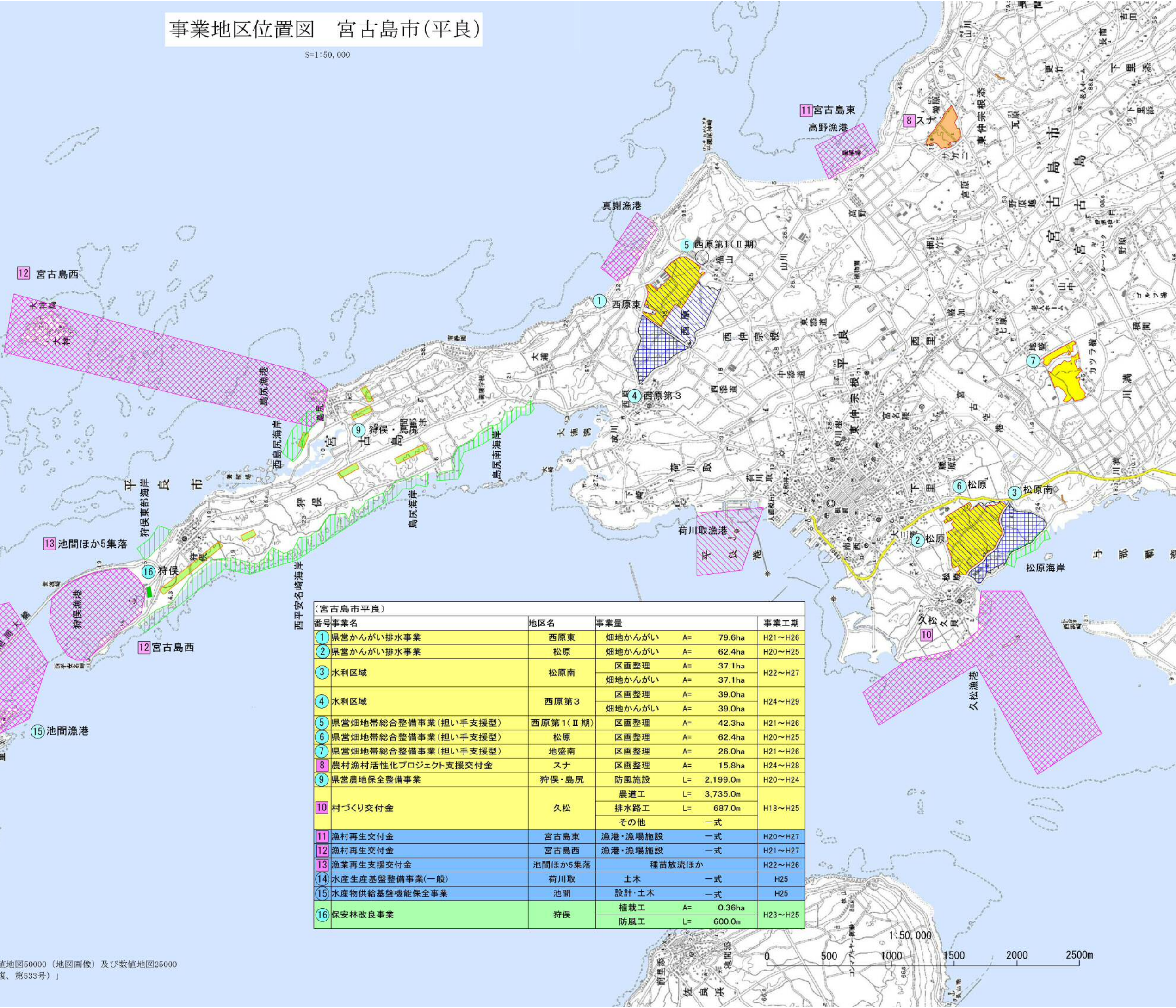


# 事業地区位置図 宮古島市(平良)

S=1:50,000

凡例	
事業一覧表	
	農業農村整備事業
	治山・造林事業
	漁港漁業整備事業
事業地区位置図	
	県営事業
	団体営事業
	土地改良営事業
	かんがい排水事業
	水利区域内農地集積促進整備事業
	県営畑地帯総合整備事業
	農山漁村活性化プロジェクト支援交付金(ほ場整備関係)
	農山漁村活性化プロジェクト支援交付金(かんがい施設整備)
	農地保全整備事業
	水質保全対策事業
	ため池等整備事業
	治山・造林事業
	村づくり交付金
	農林海岸
	県管理(漁港指定区域)
	市町村管理(漁港指定区域)
	旧市町村界

※旧市町村界は参考

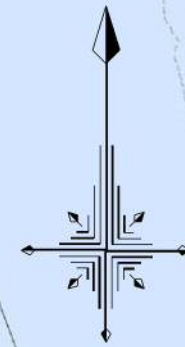


(宮古島市平良)				
番号	事業名	地区名	事業量	事業工期
①	県営かんがい排水事業	西原東	畑地かんがい A= 79.6ha	H21~H26
②	県営かんがい排水事業	松原	畑地かんがい A= 62.4ha	H20~H25
③	水利区域	松原南	区画整理 A= 37.1ha	H22~H27
			畑地かんがい A= 37.1ha	
④	水利区域	西原第3	区画整理 A= 39.0ha	H24~H29
			畑地かんがい A= 39.0ha	
⑤	県営畑地帯総合整備事業(担い手支援型)	西原第1(Ⅱ期)	区画整理 A= 42.3ha	H21~H26
⑥	県営畑地帯総合整備事業(担い手支援型)	松原	区画整理 A= 62.4ha	H20~H25
⑦	県営畑地帯総合整備事業(担い手支援型)	地盛南	区画整理 A= 26.0ha	H21~H26
⑧	農村漁村活性化プロジェクト支援交付金	スナ	区画整理 A= 15.8ha	H24~H28
⑨	県営農地保全整備事業	狩俣・島尻	防風施設 L= 2,199.0m	H20~H24
			農道工 L= 3,735.0m	
⑩	村づくり交付金	久松	排水路工 L= 687.0m	H18~H25
			その他 一式	
⑪	漁村再生交付金	宮古島東	漁港・漁場施設 一式	H20~H27
⑫	漁村再生交付金	宮古島西	漁港・漁場施設 一式	H21~H27
⑬	漁業再生支援交付金	池間ほか5集落	種苗放流ほか	H22~H26
⑭	水産生産基盤整備事業(一般)	荷川取	土木 一式	H25
⑮	水産物供給基盤機能保全事業	池間	設計・土木 一式	H25
⑯	保安林改良事業	狩俣	植栽工 A= 0.36ha	H23~H25
			防風工 L= 600.0m	

「この地図は、国土地理院長の承認を得て、同院発行の数値地図50000(地図画像)及び数値地図25000(地図画像)を複製したものである。(承認番号 平25情複、第533号)」

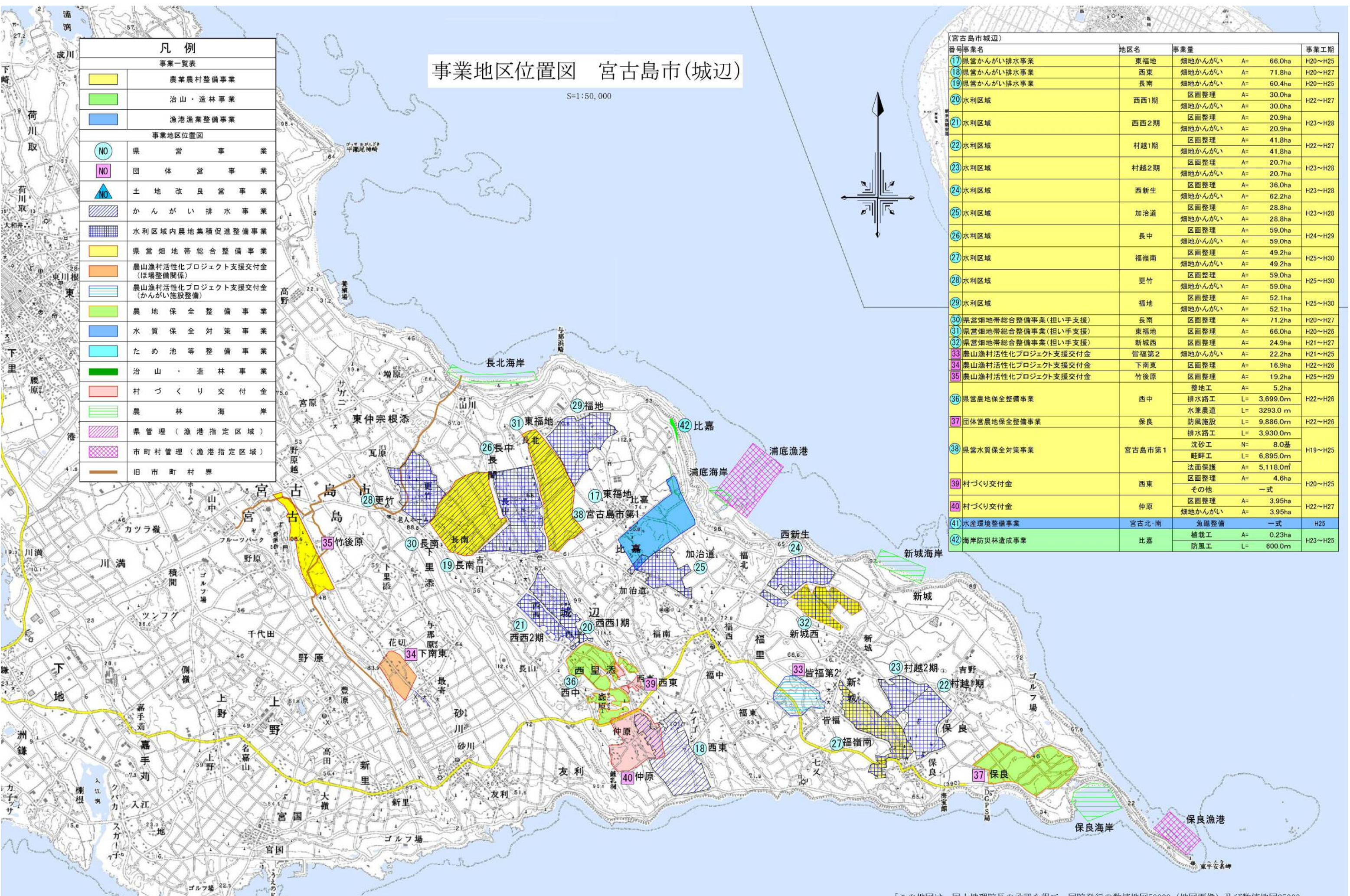
# 事業地区位置図 宮古島市(城辺)

S=1:50,000



凡例	
事業一覧表	
	農業農村整備事業
	治山・造林事業
	漁港漁業整備事業
事業地区位置図	
	県営事業
	団体営事業
	土地改良営事業
	かんがい排水事業
	水利区域内農地集積促進整備事業
	県営畑地帯総合整備事業
	農山漁村活性化プロジェクト支援交付金(ほ場整備関係)
	農山漁村活性化プロジェクト支援交付金(かんがい施設整備)
	農地保全整備事業
	水質保全対策事業
	ため池等整備事業
	治山・造林事業
	村づくり交付金
	農林海岸
	県管理(漁港指定区域)
	市町村管理(漁港指定区域)
	旧市町村界

番号	事業名	地区名	事業量	事業工期
17	県営かんがい排水事業	東福地	畑地かんがい A= 66.0ha	H20~H25
18	県営かんがい排水事業	西東	畑地かんがい A= 71.8ha	H20~H27
19	県営かんがい排水事業	長南	畑地かんがい A= 60.4ha	H20~H25
20	水利区域	西西1期	区画整理 A= 30.0ha 畑地かんがい A= 30.0ha	H22~H27
21	水利区域	西西2期	区画整理 A= 20.9ha 畑地かんがい A= 20.9ha	H23~H28
22	水利区域	村越1期	区画整理 A= 41.8ha 畑地かんがい A= 41.8ha	H22~H27
23	水利区域	村越2期	区画整理 A= 20.7ha 畑地かんがい A= 20.7ha	H23~H28
24	水利区域	西新生	区画整理 A= 36.0ha 畑地かんがい A= 62.2ha	H23~H28
25	水利区域	加治道	区画整理 A= 28.8ha 畑地かんがい A= 28.8ha	H23~H28
26	水利区域	長中	区画整理 A= 59.0ha 畑地かんがい A= 59.0ha	H24~H29
27	水利区域	福嶺南	区画整理 A= 49.2ha 畑地かんがい A= 49.2ha	H25~H30
28	水利区域	更竹	区画整理 A= 59.0ha 畑地かんがい A= 59.0ha	H25~H30
29	水利区域	福地	区画整理 A= 52.1ha 畑地かんがい A= 52.1ha	H25~H30
30	県営畑地帯総合整備事業(担い手支援)	長南	区画整理 A= 71.2ha	H20~H27
31	県営畑地帯総合整備事業(担い手支援)	東福地	区画整理 A= 66.0ha	H20~H26
32	県営畑地帯総合整備事業(担い手支援)	新城西	区画整理 A= 24.9ha	H21~H27
33	農山漁村活性化プロジェクト支援交付金	皆福第2	畑地かんがい A= 22.2ha	H21~H25
34	農山漁村活性化プロジェクト支援交付金	下南東	区画整理 A= 16.9ha	H22~H26
35	農山漁村活性化プロジェクト支援交付金	竹後原	区画整理 A= 19.2ha	H25~H29
36	県営農地保全整備事業	西中	整地工 A= 5.2ha 排水路工 L= 3,699.0m 水兼農道 L= 3293.0m	H22~H26
37	団体営農地保全整備事業	保良	防風施設 L= 9,886.0m 排水路工 L= 3,930.0m	H22~H26
38	県営水質保全対策事業	宮古島市第1	沈砂工 N= 8.0基 畦畔工 L= 6,895.0m 法面保護 A= 5,118.0㎡	H19~H25
39	村づくり交付金	西東	区画整理 A= 4.6ha その他 一式	H20~H25
40	村づくり交付金	仲原	区画整理 A= 3.95ha 畑地かんがい A= 3.95ha	H22~H27
41	水産環境整備事業	宮古北・南	魚礁整備 一式	H25
42	海岸防災林造成事業	比嘉	植栽工 A= 0.23ha 防風工 L= 600.0m	H23~H25



1:50,000  
0 500 1000 1500 2000 2500m

④1 宮古北・南

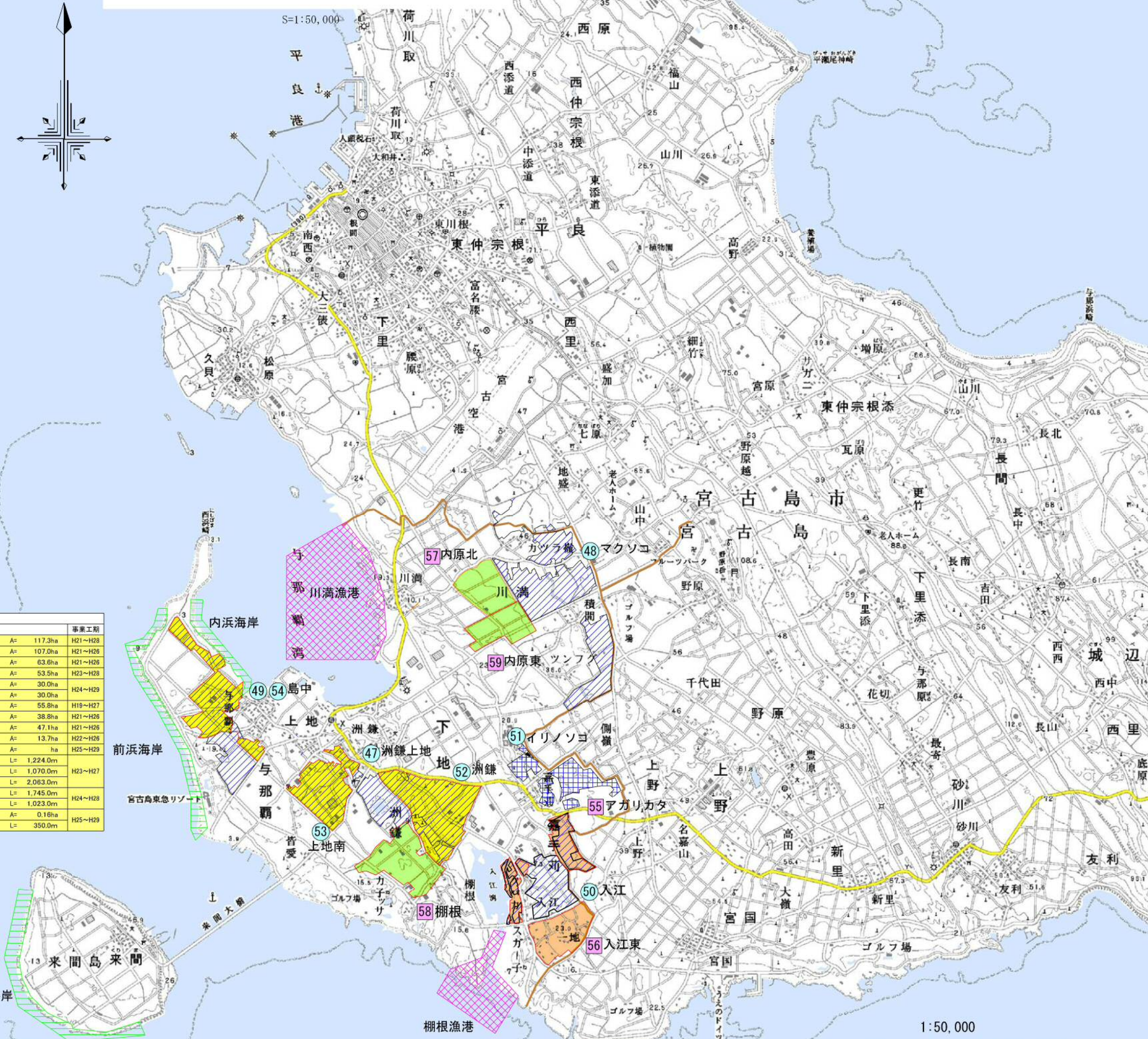
「この地図は、国土院院長の承認を得て、同院発行の数値地図50000(地図画像)及び数値地図25000(地図画像)を複製したものである。(承認番号 平25情複、第533号)」

# 事業地区位置図 宮古島市(下地)

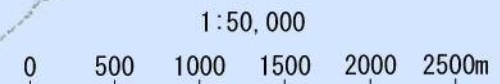
凡例	
事業一覧表	
	農業農村整備事業
	治山・造林事業
	漁港漁業整備事業
事業地区位置図	
	県営事業
	団体営事業
	土地改良営事業
	かんがい排水事業
	水利区域内農地集積促進整備事業
	県営畑地帯総合整備事業
	農山漁村活性化プロジェクト支援交付金(ほ場整備関係)
	農山漁村活性化プロジェクト支援交付金(かんがい施設整備)
	農地保全整備事業
	水質保全対策事業
	ため池等整備事業
	治山・造林事業
	村づくり交付金
	農林海岸
	県管理(漁港指定区域)
	市町村管理(漁港指定区域)
	旧市町村界

※旧市町村界は参考

番号	事業名	地区名	事業量	事業工期
47	県営かんがい排水事業	洲鎌上地	畑地かんがい A= 117.3ha	H21~H28
48	県営かんがい排水事業	マクソコ	畑地かんがい A= 107.0ha	H21~H26
49	県営かんがい排水事業	島中	畑地かんがい A= 63.6ha	H21~H26
50	県営かんがい排水事業	入江	畑地かんがい A= 53.5ha	H23~H28
51	水利区域	イリノソコ	区画整理 A= 30.0ha	H24~H29
52	県営畑地帯総合整備事業(担い手支援型)	洲鎌	区画整理 A= 55.8ha	H19~H27
53	県営畑地帯総合整備事業(担い手支援型)	上地南	区画整理 A= 38.8ha	H21~H26
54	県営畑地帯総合整備事業(担い手支援型)	島中	区画整理 A= 47.1ha	H21~H26
55	農山漁村活性化プロジェクト支援交付金	アガリカタ	区画整理 A= 13.7ha	H22~H26
56	農山漁村活性化プロジェクト支援交付金	入江東	区画整理 A= ha	H25~H29
57	団営農地保全整備事業	内原北	防風施設 L= 1,224.0m 水兼農道 L= 1,070.0m	H23~H27
58	団営農地保全整備事業	棚根	防風施設 L= 1,745.0m 水兼農道 L= 1,023.0m	H24~H28
59	団営農地保全整備事業	内原東	植栽工 A= 0.16ha 防風工 L= 350.0m	H25~H29

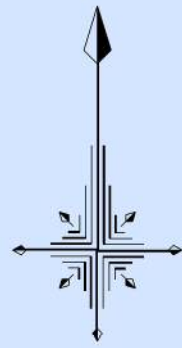


「この地図は、国土地理院長の承認を得て、同院発行の数値地図50000（地図画像）及び数値地図25000（地図画像）を複製したものである。（承認番号 平25情複、第533号）」



# 事業地区位置図 宮古島市(上野)

S=1:50,000



凡例	
事業一覧表	
	農業農村整備事業
	治山・造林事業
	漁港漁業整備事業
事業地区位置図	
	県営事業
	団体営事業
	土地改良営事業
	かんがい排水事業
	水利区域内農地集積促進整備事業
	県営畑地帯総合整備事業
	農山漁村活性化プロジェクト支援交付金(ほ場整備関係)
	農山漁村活性化プロジェクト支援交付金(かんがい施設整備)
	農地保全整備事業
	水質保全対策事業
	ため池等整備事業
	治山・造林事業
	村づくり交付金
	農林海岸
	県管理(漁港指定区域)
	市町村管理(漁港指定区域)
	旧市町村界

※旧市町村界は参考

(宮古島市上野)				
番号	事業名	地区名	事業量	事業工期
43	農山漁村活性化プロジェクト支援交付金	カギモリ第2	畑地かんがい A= 16.4ha	H21~H25
44	団体営農地保全整備事業	宮国	防風施設 L= 9,144.0m	H23~H27
45	団体営農地保全整備事業	新里屋原	防風施設 L= 746.0m	H25~H29
46	水産物供給基盤機能保全事業	博愛	設計・土木 一式	H25

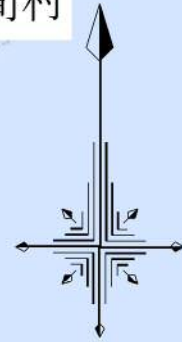


「この地図は、国土地理院長の承認を得て、同院発行の数値地図50000(地図画像)及び数値地図25000(地図画像)を複製したものである。(承認番号 平25情復、第533号)」



# 事業地区位置図 多良間村

S=1:50,000



凡 例	
事業一覧表	
	農業農村整備事業
	治山・造林事業
	漁港漁業整備事業
事業地区位置図	
	県 営 事 業
	団 体 営 事 業
	土 地 改 良 営 事 業
	か ん が い 排 水 事 業
	水 利 区 域 内 農 地 集 積 促 進 整 備 事 業
	県 営 畑 地 帯 総 合 整 備 事 業
	農 山 漁 村 活 性 化 プ ロ ジ ェ ク ト 支 援 交 付 金 (ほ場整備関係)
	農 山 漁 村 活 性 化 プ ロ ジ ェ ク ト 支 援 交 付 金 (かんがい施設整備)
	農 地 保 全 整 備 事 業
	水 質 保 全 対 策 事 業
	た め 池 等 整 備 事 業
	治 山 ・ 造 林 事 業
	村 づ く り 交 付 金
	農 林 海 岸
	県 管 理 ( 漁 港 指 定 区 域 )
	市 町 村 管 理 ( 漁 港 指 定 区 域 )
	旧 市 町 村 界

※旧市町村界は参考

〔宮古郡多良間村〕				
番号	事業名	地区名	事業量	事業工期
62	農山漁村活性化プロジェクト支援交付金	仲皿西	区画整理 A= 9.6ha	H22~H26
63	農山漁村活性化プロジェクト支援交付金	真津阿	区画整理 A= 11.9ha	H23~H27
64	農山漁村活性化プロジェクト支援交付金	水浜	区画整理 A= 8.5ha	H24~H28
65	農山漁村活性化プロジェクト支援交付金	マガリ原	区画整理 A= 10.9ha	H25~H30
66	団体営農地保全整備事業	赤地原	防風施設 L= 4,200.0m	H21~H25
67	団体営農地保全整備事業	土保利	防風施設 L= 2,520.0m	H24~H27
68	団体営農地保全整備事業	大仕出	防風施設 L= 2,521.0m	H25~H28
69	村づくり交付金	多良間	防災安全施設整備 一式	H19~H25
70	保安林改良事業	仲筋	植栽工 A= 0.36ha 防風工 L= 600.0m	H23~H25
71	海岸防災林造成事業	塩川	植栽工 A= 2.70ha 防風工 L= 5,500.0m	H23~H25



「この地図は、国土地理院長の承認を得て、同院発行の数値地図50000（地図画像）及び数値地図25000（地図画像）を複製したものである。（承認番号 平25情復、第533号）」

1:50,000

0 500 1000 1500 2000 2500m