

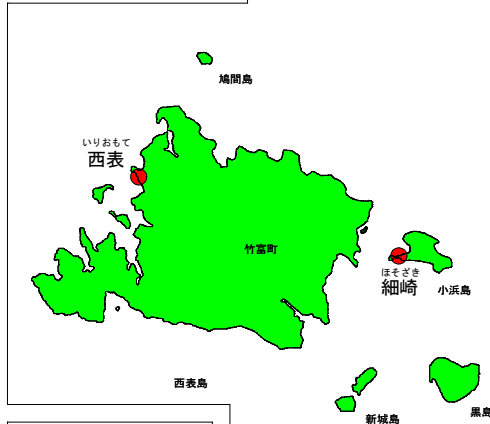
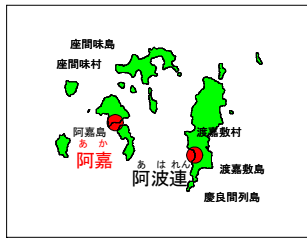
水産流通基盤整備事業 実施漁港

沖縄県漁港位置図 (令和4年4月1日現在)

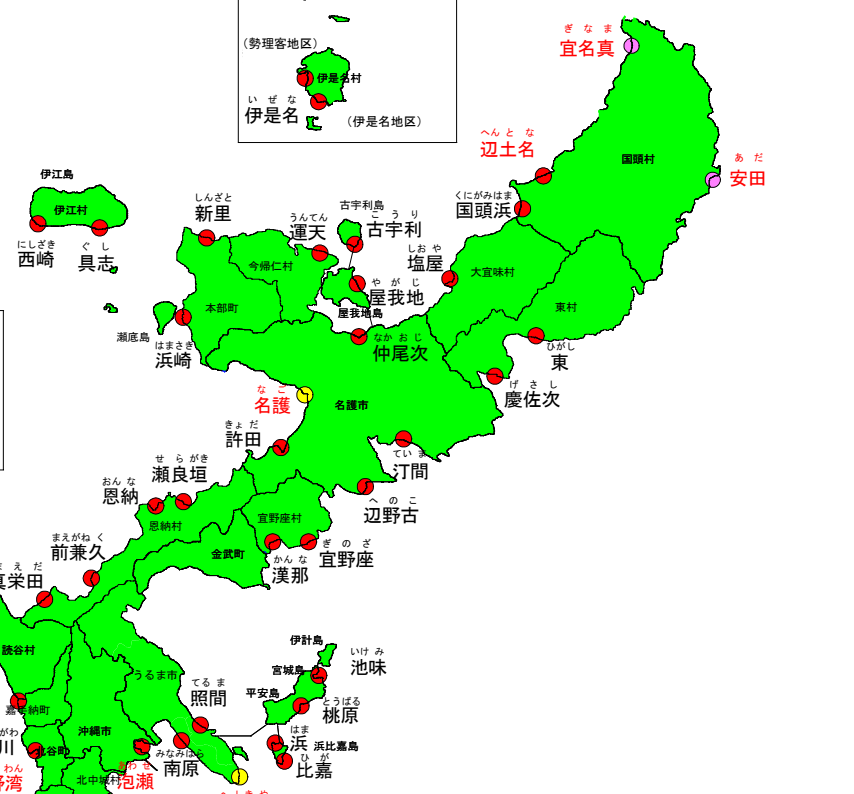
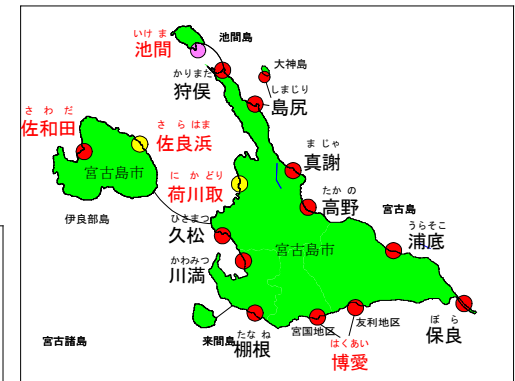
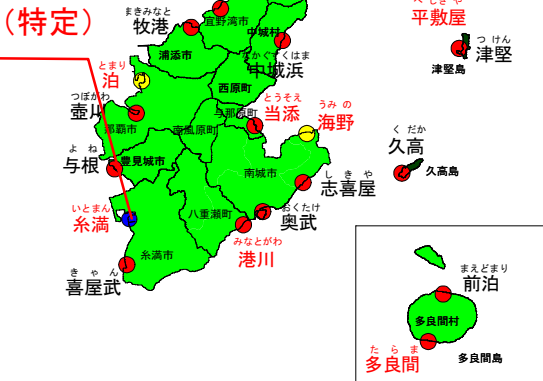
- 第一種漁港
- 第二種漁港
- 第三種漁港
- 第四種漁港
- 赤文字 県管理漁港
- 黒文字 市町村管理漁港



仲里漁港 (一般)



糸満漁港 (特定)



水産流通基盤整備事業

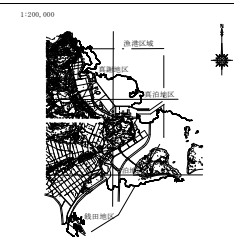
仲里漁港事業計画平面図（真泊地区）

漁港番号	種別	所管	事業主体	管理者	施工場所
5040030	第4種	沖縄	沖縄県	県(久米島町)	沖縄県島尻郡仲里村字真泊地先

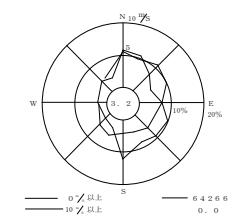
位置図



漁港区域図



風向・風速図



潮位図

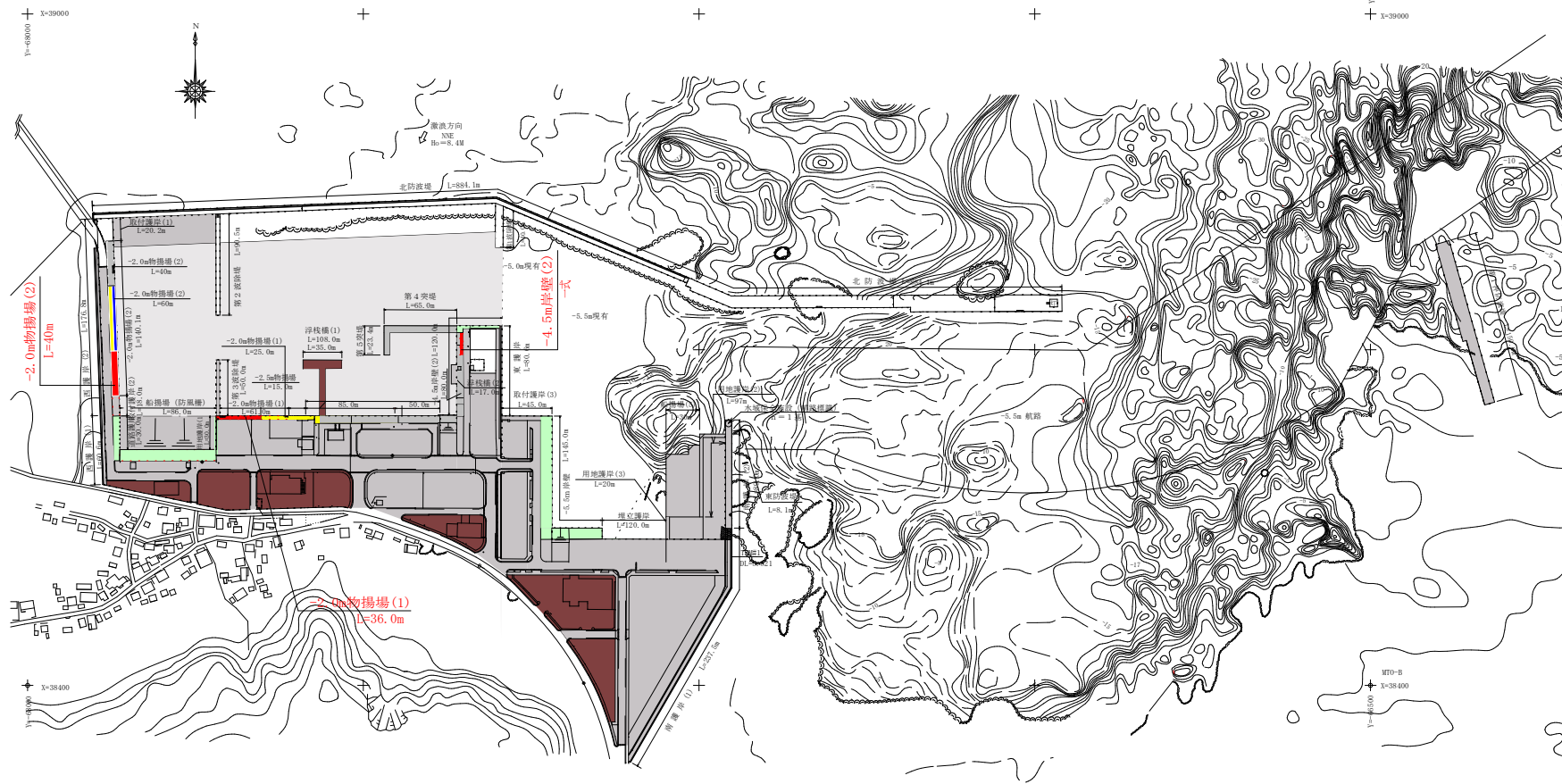
H. W. L	+2.05
M. W. L	+1.20
M. L. W. L	+0.55
L. W. L	+0.05

凡例

- 第1次漁港整備長期計画 (平成14年度～平成18年度に施工した施設)
- 第2次漁港整備長期計画 (平成19年度～平成23年度に施工した施設)
- 第3次漁港整備長期計画 (平成24年度～平成28年度に施工した施設)
- 第4次漁港整備長期計画 (平成29年度～)に施工する施設のうち令和2年度分
- 令和3年度に施工する施設
- 令和4年度要求分
- 令和5年度以降の事業計画
- その他の事業により令和元年度までに施工済みの施設
- その他の事業による令和2年度以降計画



事業実施期間：平成26年～令和5年度





水産流通基盤整備事業

漁港番号

種別

所管

事業主体

管理者

施行場所

石垣漁港 計画平面図

5021010

第2種

沖縄


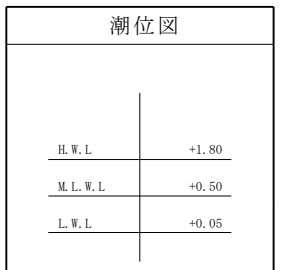
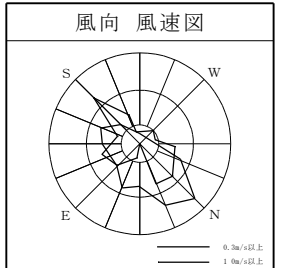
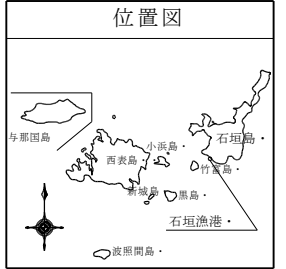
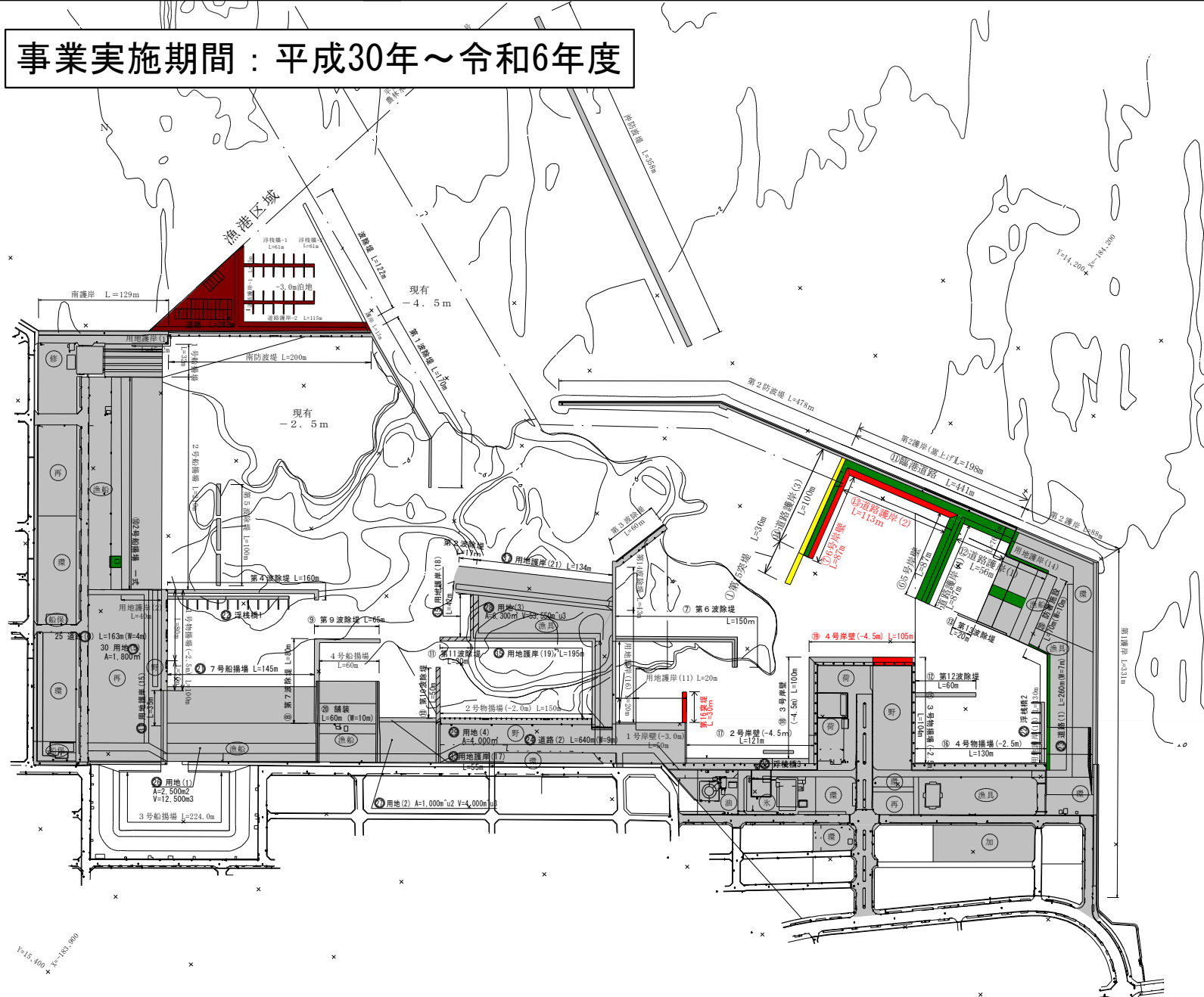
沖縄県

沖縄県

沖縄県石垣市新栄町地先

S = 1 / 4 0 0 0

事業実施期間：平成30年～令和6年度



H.W.L.	+1.80
M.L.W.L.	+0.50
L.W.L.	+0.05

- 第1～3次漁港整備長期計画 (平成14～28年度)に施工した施設
- 第4次漁港整備長期計画 (平成29年度～)に施工した施設のうち平成29～令和元年度分
- 第4次漁港整備長期計画 (平成29年度～)に施工した施設のうち令和2年度分
- 令和3年度施工する施設
- 令和4年度要求分
- 令和5年度以降の事業計画
- その他の事業により令和3年度までに施工済みの施設
- その他事業による令和4年度以降計画

