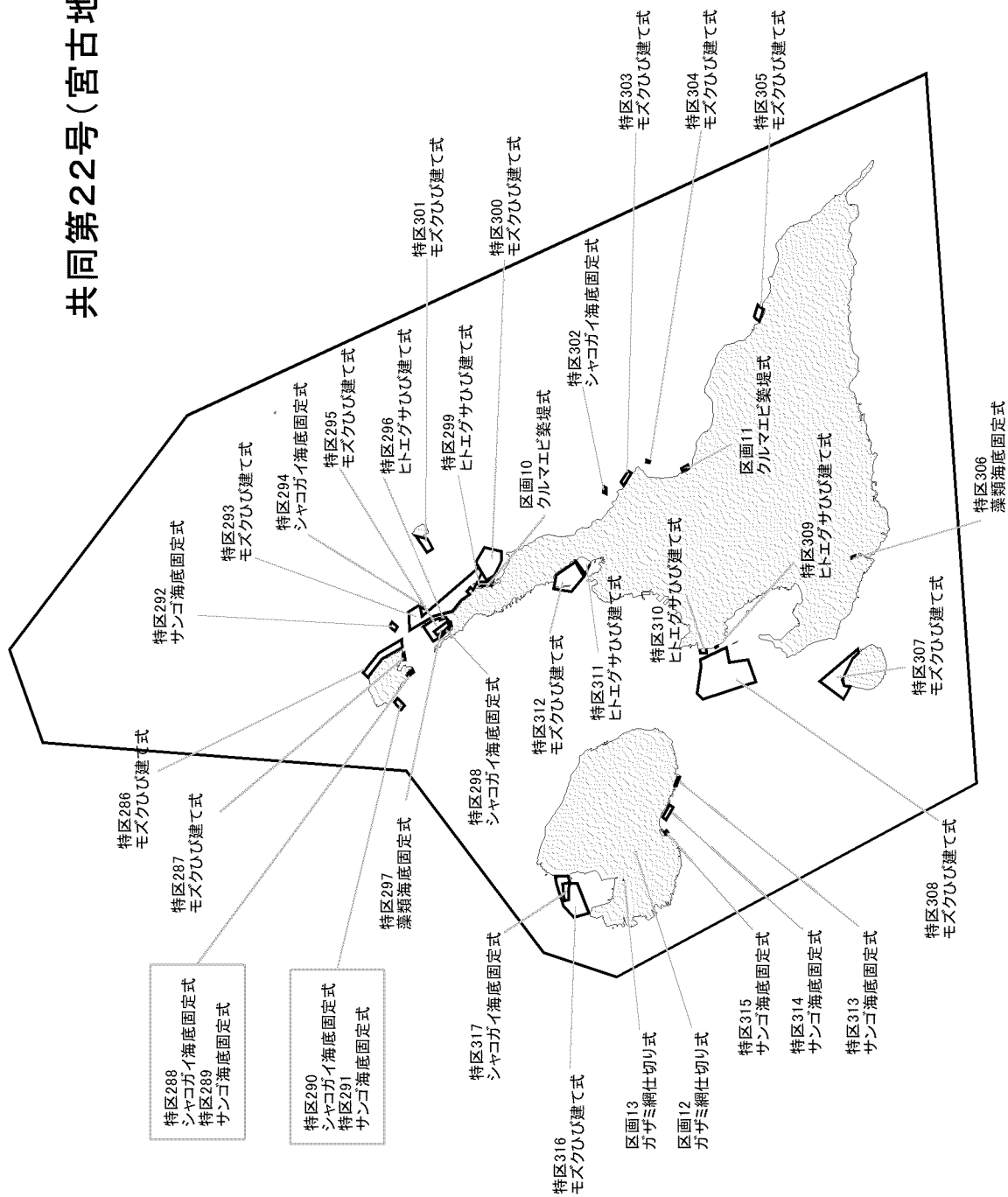


共同第22号(宮古地区)



共同第23号(多良間地区)

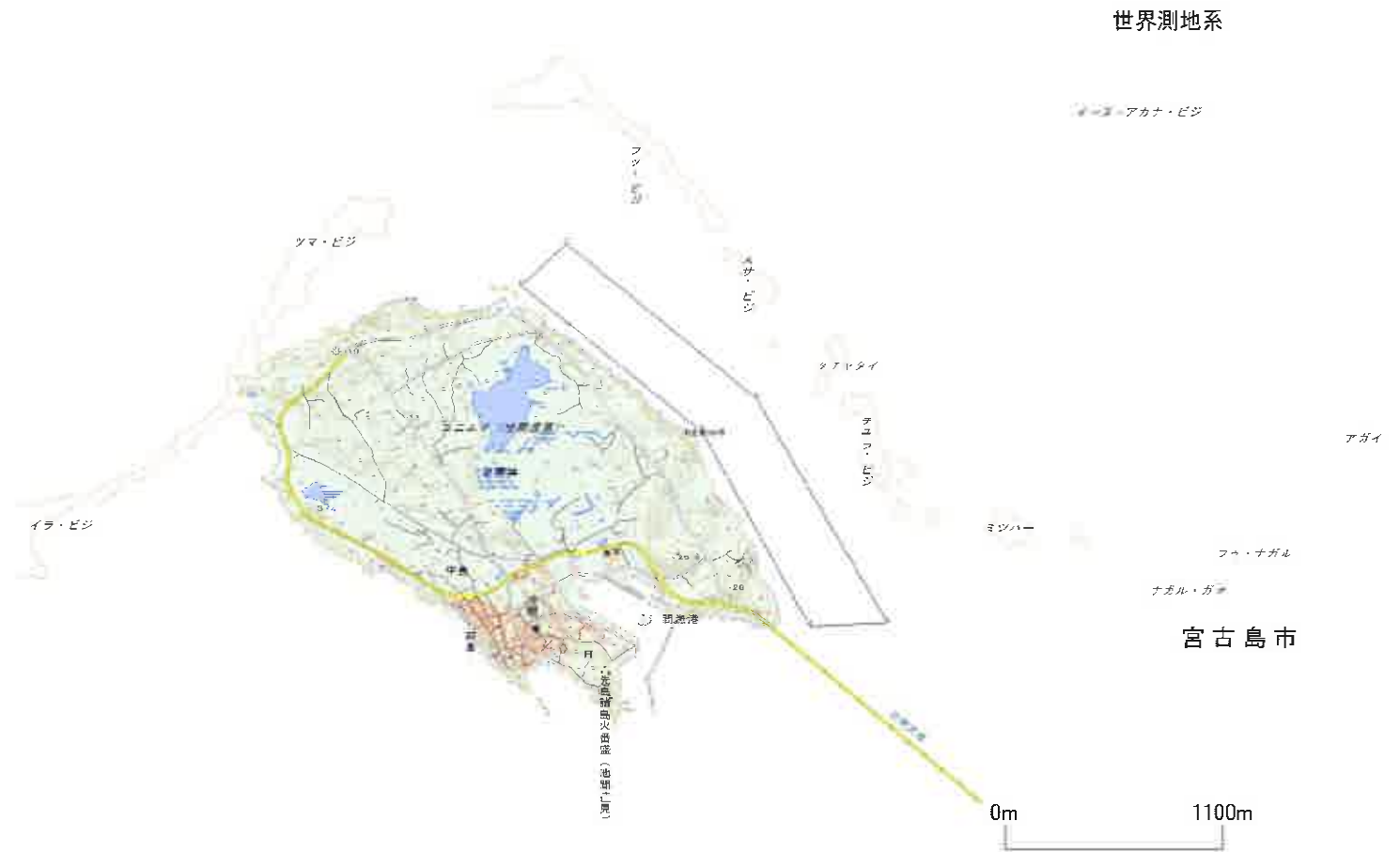


漁場番号 特区第286号
漁業名称 モズクひび建て式養殖業

漁場の位置 宮古島市池間（池間島の北東海岸）

漁場の区域 次のイ、ロ、ハ、ニ、ホ、へ、イの各点を順次に結んだ線によって囲まれた区域

点名	北緯(度)	東経(度)
イ	24.924270	125.257070
ロ	24.932920	125.252170
ハ	24.939380	125.243980
ニ	24.941250	125.246030
ホ	24.934383	125.254633
へ	24.924450	125.260583
イ	24.924270	125.257070



漁場番号 特区第287号
漁業名称 モズクひび建て式養殖業

漁場の位置 宮古島市池間（池間漁港の東）

漁場の区域 次のイ、ロ、ハ、ニ、イの各点を順次に結んだ線によって囲まれた区域

点名	北緯(度)	東経(度)
イ	24.923000	125.251630
ロ	24.924030	125.251600
ハ	24.924080	125.254080
ニ	24.923450	125.254670
イ	24.923000	125.251630



漁場番号 特区第288号
漁業名称 シャコガイ海底固定式養殖業

漁場の位置 宮古島市字前里地先

漁場の区域 次のイ、ロ、ハ、ニ、ホ、へ、ト、チ、イの各点を順次に結んだ線によって囲まれた区域

点名	北緯(度)	東経(度)
イ	24.921740	125.244360
ロ	24.921920	125.244720
ハ	24.921333	125.246100
ニ	24.919783	125.247317
ホ	24.919300	125.246217
へ	24.921250	125.244800
ト	24.921167	125.244667
チ	24.921467	125.244467
イ	24.921733	125.244367



漁場番号 特区第289号
漁業名称 サンゴ海底固定式養殖業

漁場の位置 宮古島市平良字前里地先

漁場の区域 次のイ、ロ、ハ、ニ、ホ、ヘ、ト、チ、イの各点を順次に結んだ線によって囲まれた区域

点名	北緯(度)	東経(度)
イ	24.921733	125.244367
ロ	24.921917	125.244717
ハ	24.921327	125.246106
ニ	24.919780	125.247322
ホ	24.919304	125.246224
ヘ	24.921250	125.244800
ト	24.921167	125.244667
チ	24.921467	125.244467
イ	24.921733	125.244367



漁場番号 特区第290号
漁業名称 シャコガイ海底固定式養殖業

漁場の位置 宮古島市平良字前里地先

漁場の区域 次のイ、ロ、ハ、ニ、イの各点を順次に結んだ線によって囲まれた区域

点名	北緯(度)	東経(度)
イ	24.927691	125.233102
ロ	24.926299	125.234954
ハ	24.923215	125.231601
ニ	24.924830	125.229863
イ	24.927691	125.233102



漁場番号 特区第291号
漁業名称 サンゴ海底固定式養殖業

漁場の位置 宮古島市平良字前里地先

漁場の区域 次のイ、ロ、ハ、ニ、イの各点を順次に結んだ線によって囲まれた区域

点名	北緯(度)	東経(度)
イ	24.927691	125.233102
ロ	24.926299	125.234954
ハ	24.923215	125.231601
ニ	24.924830	125.229863
イ	24.927691	125.233102



漁場番号 区画第10号
漁業名称 クルマエビ築堤式養殖業

漁場の位置 宮古島市平良字狩俣（狩俣中学校の東）

漁場の区域 次のイ、ロ、ハ、ニ、ホ、ヘ、トの各点を順次に結んだ線、トとチの間の最大高潮時海岸線及びチ、リ、ヌ、ル、イの各点を順次に結んだ線によって囲まれた区域

点名	北緯(度)	東経(度)
イ	24.891028	125.283888
ロ	24.890939	125.285670
ハ	24.887665	125.285675
ニ	24.886377	125.286025
ホ	24.885808	125.286034
ヘ	24.884800	125.285795
ト	24.884930	125.285046
チ	24.885054	125.284417
リ	24.885319	125.283968
ヌ	24.885678	125.284347
ル	24.886417	125.283998
イ	24.891028	125.283888



区画-9

漁場番号 区画第11号
漁業名称 クルマエビ築堤式養殖業

漁場の位置 宮古島市平良字東仲宗根浜（高野漁港）

漁場の区域 次のイ、ロ、ハ、ニ、ホ、ヘ、ト、チ、イの各点を順次に結んだ線によって囲まれた区域

点名	北緯(度)	東経(度)
イ	24.799080	125.335550
ロ	24.799571	125.335243
ハ	24.799420	125.334857
ニ	24.800346	125.334348
ホ	24.800536	125.334739
ヘ	24.802000	125.333980
ト	24.802520	125.335230
チ	24.799650	125.336770
イ	24.799080	125.335550



区画-10

漁場番号 特区第292号
漁業名称 サンゴ海底固定式養殖業

漁場の位置 宮古島市池間大橋の北（ミツハー）

漁場の区域 次のイ、ロ、ハ、ニ、イの各点を順次に結んだ線によって囲まれた区域

点名	北緯(度)	東経(度)
イ	24.927500	125.264167
ロ	24.929817	125.266217
ハ	24.928667	125.268167
ニ	24.926333	125.265917
イ	24.927500	125.264167



漁場番号 特区第293号
漁業名称 モズクひび建て式養殖業

漁場の位置 宮古島市平良字狩俣（東）

漁場の区域 次のイ、ロ、ハ、ニ、ホ、ヘ、ト、リ、チ、リ、ヌ、ル、ヲ、ワ、イの各点を順次に結んだ線によって囲まれた区域

点名	北緯(度)	東経(度)
イ	24.889555	125.289445
ロ	24.893333	125.282112
ハ	24.894472	125.283333
ニ	24.896112	125.281500
ホ	24.894917	125.280083
ヘ	24.898570	125.277742
ト	24.902300	125.272925
チ	24.910472	125.270737
リ	24.920950	125.264450
ヌ	24.921480	125.272570
ル	24.916667	125.275600
ヲ	24.915683	125.270633
ワ	24.890967	125.291850
イ	24.889570	125.289430

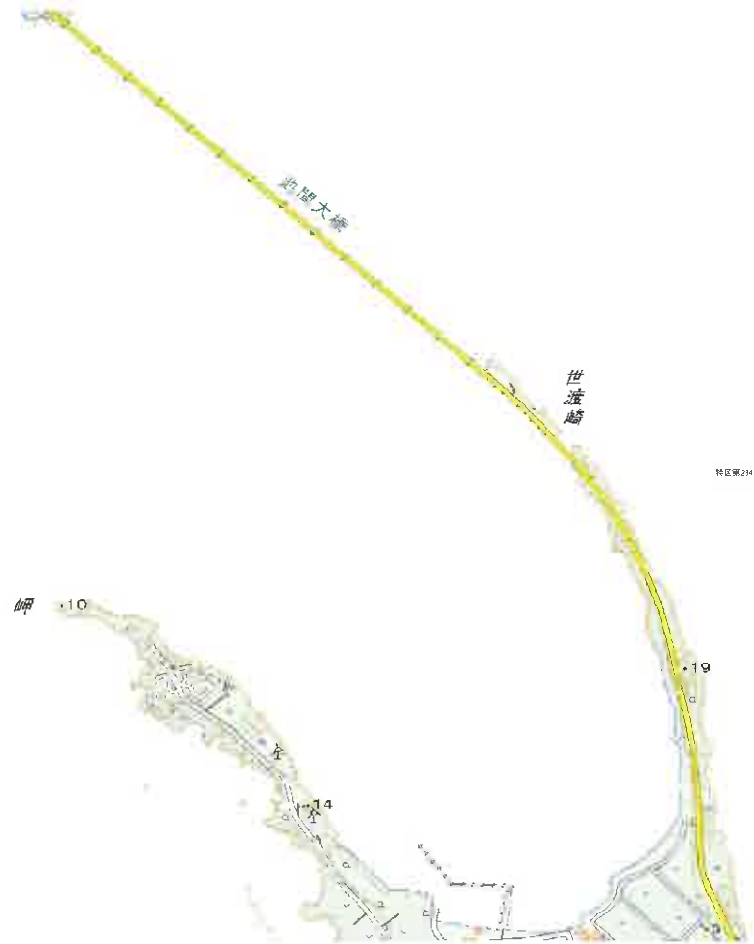


漁場番号 特区第294号
漁業名称 シャコガイ海底固定式養殖業

漁場の位置 宮古島市平良字狩俣世渡崎の東

漁場の区域 次のイ、ロ、ハ、ニ、イの各点を順次に結んだ線によって囲まれた区域

点名	北緯(度)	東経(度)
イ	24.914333	125.273900
ロ	24.915083	125.274067
ハ	24.915133	125.274850
ニ	24.914450	125.274717
イ	24.914333	125.273900



宮古島市

世界測地系

特区-292

漁場番号 特区第295号
漁業名称 モズクひび建て式養殖業

漁場の位置 宮古島市平良字狩俣（西平安名岬から世渡崎まで）

漁場の区域 次のイ、ロ、ハ、ニ、ホ、ヘ、ト、チ、リ、ヌ、ル、ヲ、ワ、カ、イの各点を順次に結んだ線によって囲まれた区域

点名	北緯(度)	東経(度)
イ	24.903145	125.268350
ロ	24.902809	125.266617
ハ	24.903660	125.266770
ニ	24.903730	125.265120
ホ	24.905002	125.264005
ヘ	24.906945	125.262112
ト	24.910695	125.259722
チ	24.914972	125.266083
リ	24.911465	125.268490
ヌ	24.908328	125.269797
ル	24.907667	125.269055
ヲ	24.904945	125.270138
ワ	24.904362	125.268862
カ	24.903897	125.268255
イ	24.903145	125.268350

（島火番盛（池間辻見）



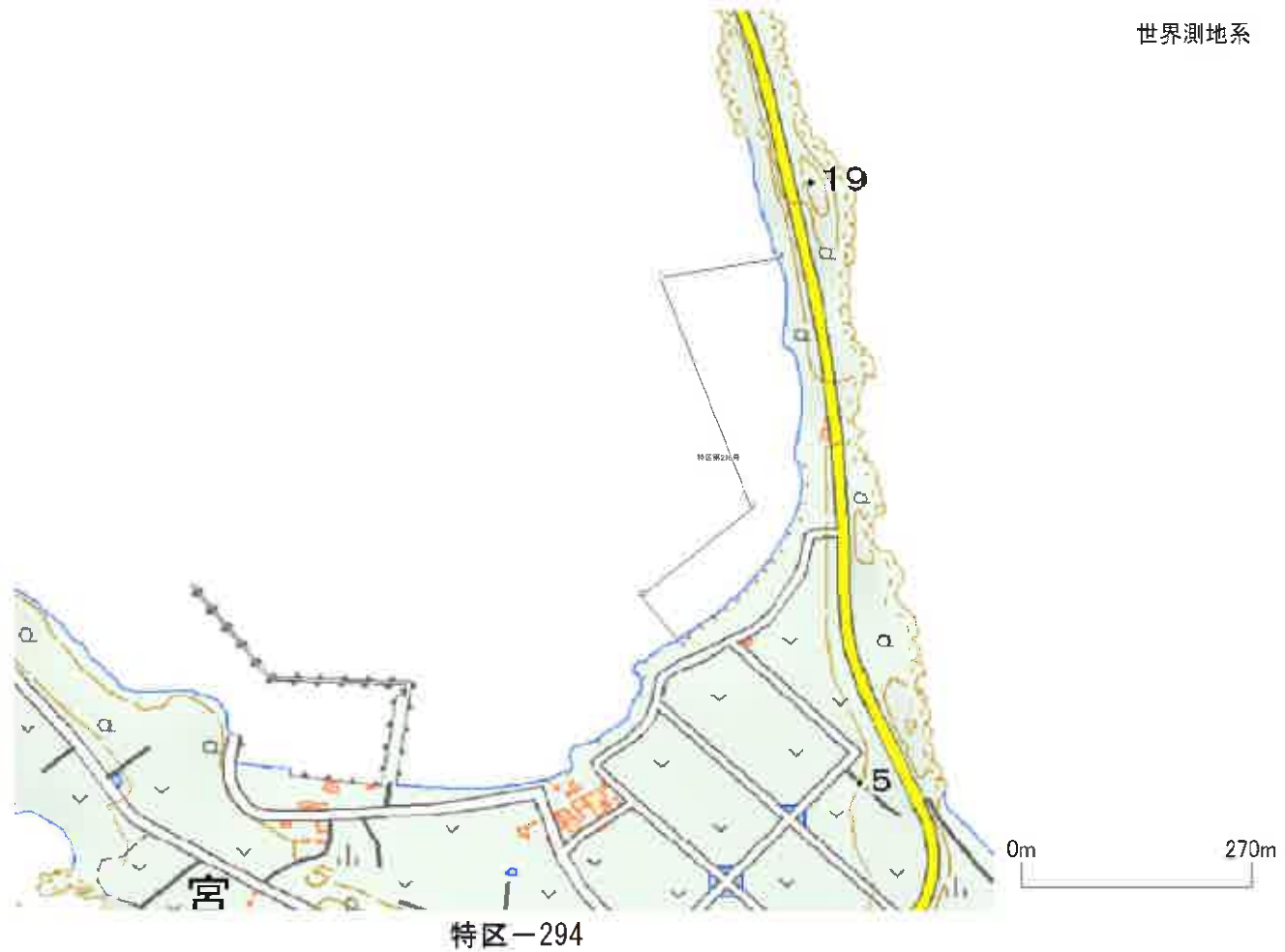
特区-293

漁場番号 特区第296号
漁業名称 ヒトエグサひび建て式養殖業

漁場の位置 宮古島市平良字狩俣（世渡崎の南西）

漁場の区域 次のイ、ロ、ハ、ニ、ホの各点を順次に結んだ線及び最大高潮時海岸線によって囲まれた区域

点名	北緯(度)	東経(度)
イ	24.903833	125.269300
ロ	24.904367	125.268850
ハ	24.905270	125.270020
ニ	24.907667	125.269050
ホ	24.907867	125.270333



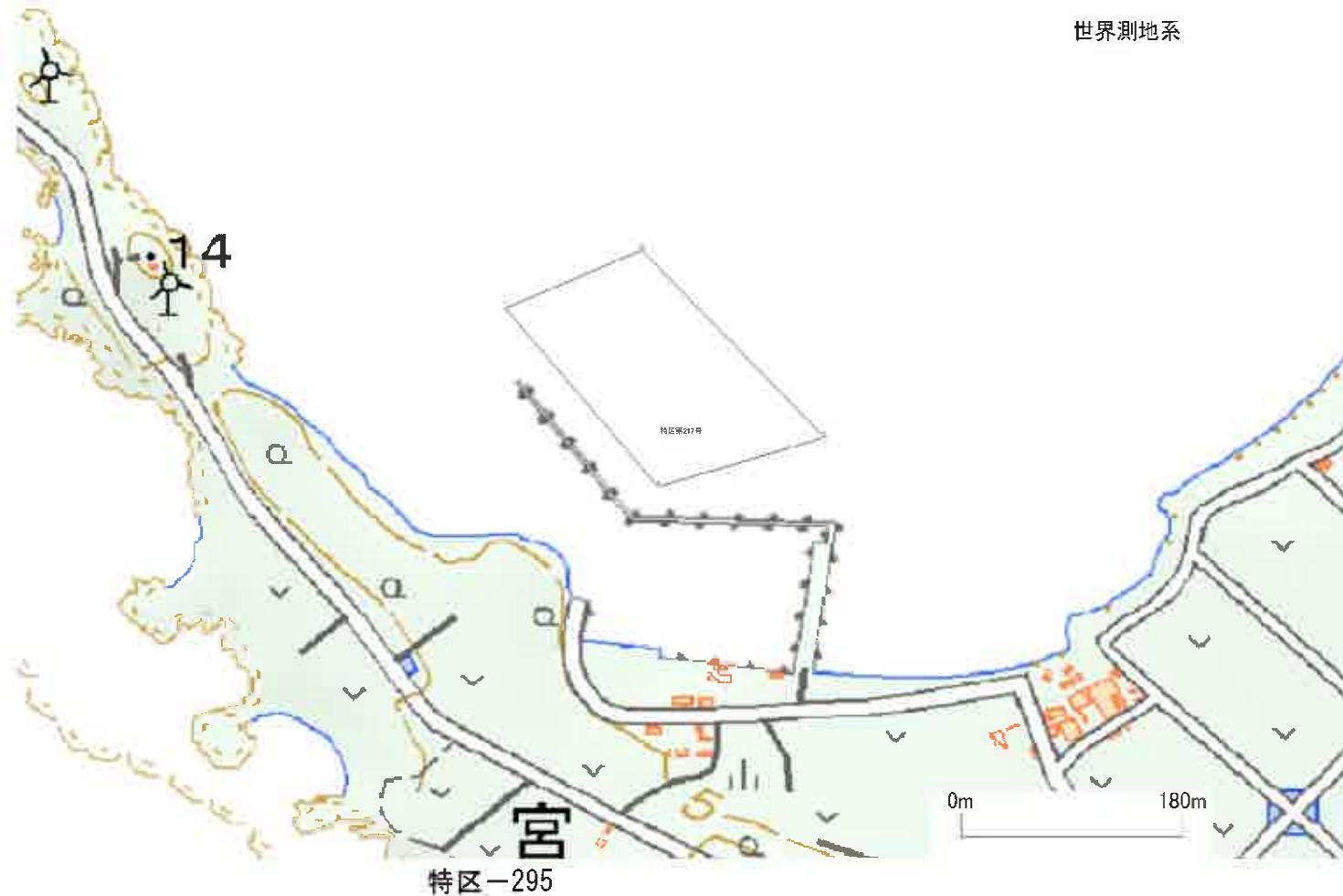
漁場番号 特区第297号
漁業名称 藻類海底固定式養殖業（モズク・ヒトエグサを除く）

漁場の位置 宮古島市平良字狩俣地先（狩俣漁港の北）

漁場の区域 次のイ、ロ、ハ、ニ、イの各点を順次に結んだ線によって囲まれた区域

点名	北緯(度)	東経(度)
イ	24.903730	125.265120
ロ	24.905002	125.264005
ハ	24.905417	125.265000
ニ	24.904083	125.266333
イ	24.903730	125.265120

世界測地系



漁場番号 特区第298号
漁業名称 シャコガイ海底固定式養殖業

漁場の位置 宮古島市平良字狩俣（狩俣漁港の北）

漁場の区域 次のイ、ロ、ハ、ニ、イの各点を順次に結んだ線によって囲まれた区域

点名	北緯(度)	東経(度)
イ	24.903691	125.266034
ロ	24.909042	125.262297
ハ	24.910420	125.264038
ニ	24.904453	125.268442
イ	24.903691	125.266034



漁場番号 特区第299号
漁業名称 ヒトエグサひび建て式養殖業

漁場の位置 宮古島市平良字狩俣（狩俣遠見）

漁場の区域 次のイ、ロ、ハ、ニの各点を順次に結んだ線及び最大高潮時海岸線によって囲まれた区域

点名	北緯(度)	東経(度)
イ	24.894920	125.280080
ロ	24.896120	125.281500
ハ	24.894480	125.283330
ニ	24.893330	125.282100



特区-297

漁場番号 特区第300号
漁業名称 モズクひび建て式養殖業

漁場の位置 宮古島市平良字島尻（島尻漁港の北）

漁場の区域 次のイ、ロ、ハ、ニ、ホ、へ、イの各点を順次に結んだ線によって囲まれた区域

点名	北緯(度)	東経(度)
イ	24.881050	125.298950
ロ	24.880980	125.295020
ハ	24.884100	125.288433
ニ	24.887583	125.286317
ホ	24.892220	125.294250
へ	24.888417	125.300617
イ	24.881050	125.298950

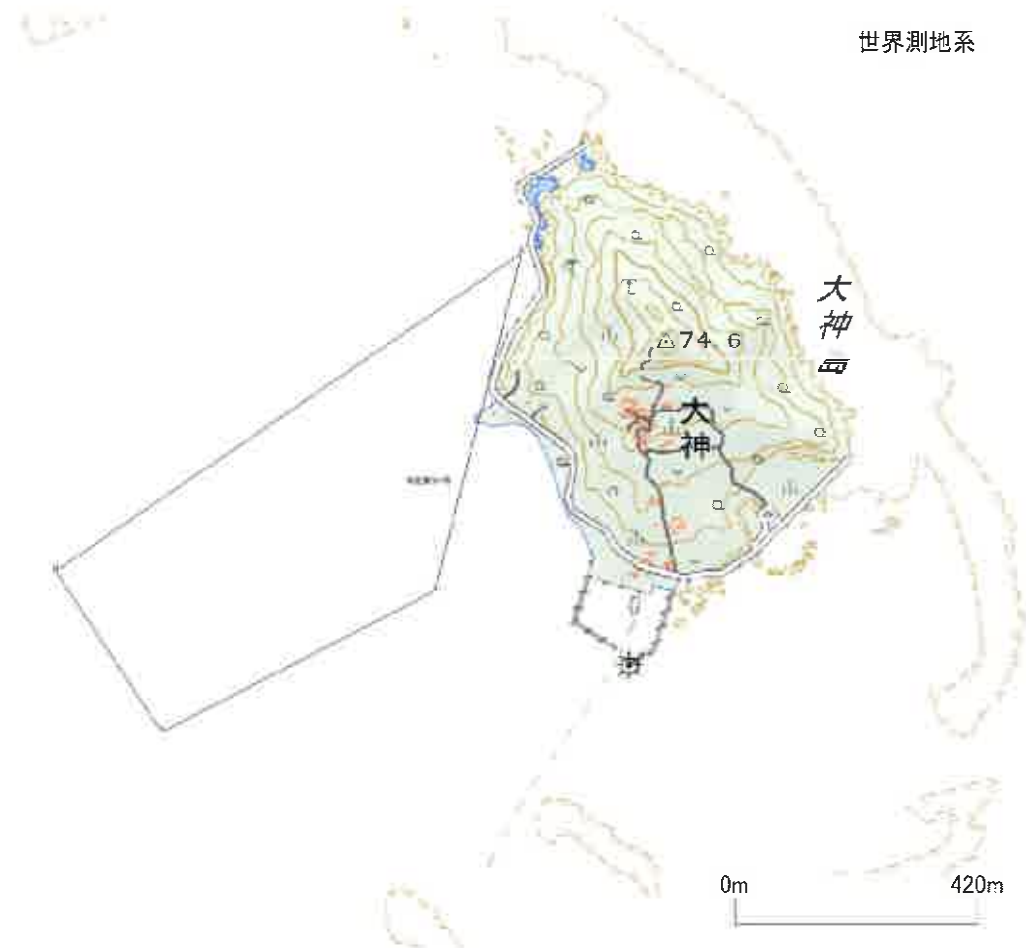


漁場番号 特区第301号
漁業名称 モズクひび建て式養殖業

漁場の位置 宮古島市平良字大神（大神島の西）

漁場の区域 次のイ、ロ、ハ、ニ、イの各点を順次に結んだ線によって囲まれた区域

点名	北緯(度)	東経(度)
イ	24.911020	125.300070
ロ	24.913470	125.298420
ハ	24.918300	125.305667
ニ	24.913167	125.304317
イ	24.911020	125.300070

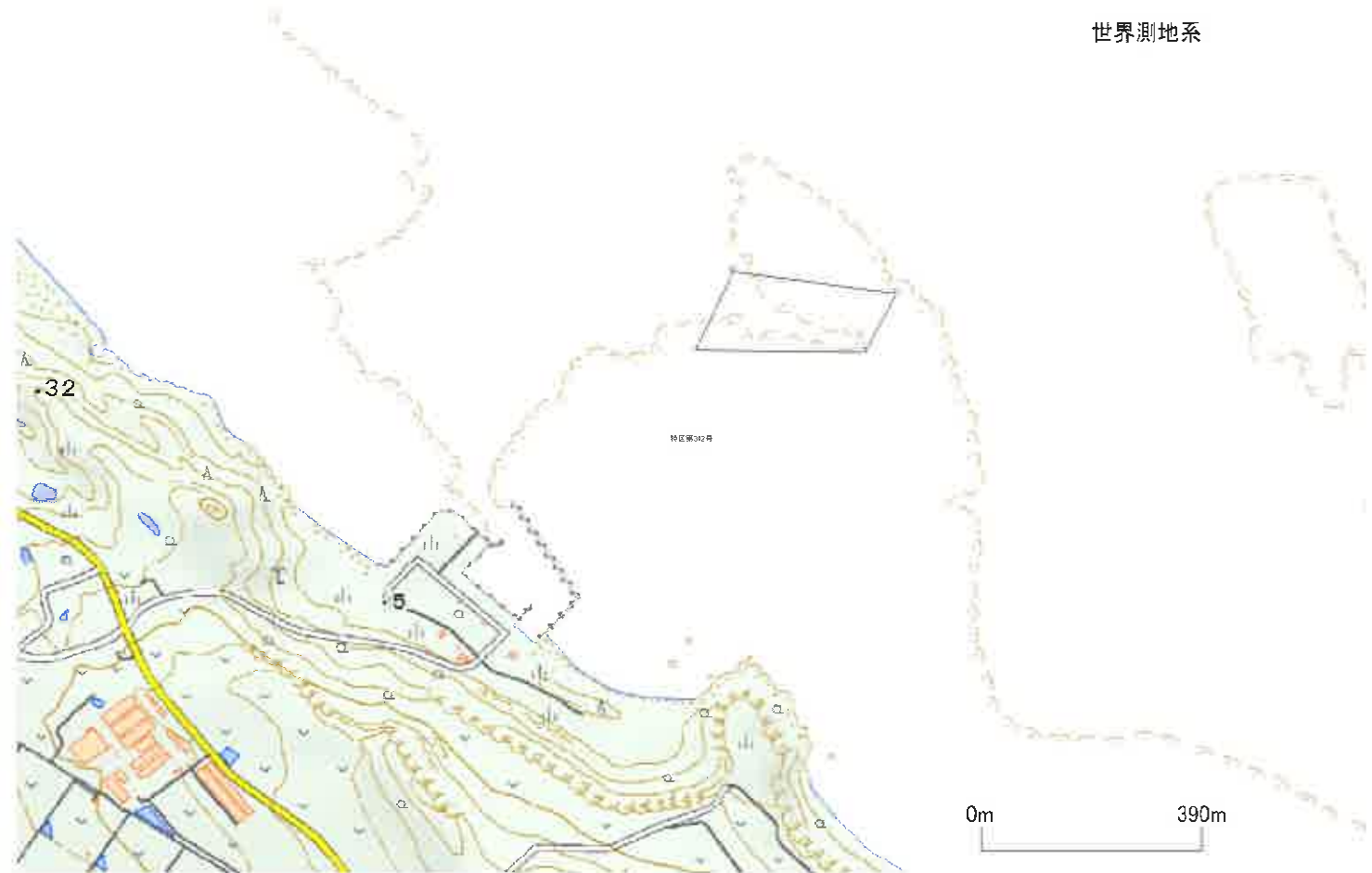


漁場番号 特区第302号
漁業名称 シャコガイ海底固定式養殖業

漁場の位置 宮古島市平良字西原（真謝漁港の北東）

漁場の区域 次のイ、ロ、ハ、ニ、イの各点を順次に結んだ線によって囲まれた区域

点名	北緯(度)	東経(度)
イ	24.835367	125.324150
ロ	24.836583	125.324750
ハ	24.836250	125.327333
ニ	24.835333	125.326833
イ	24.835367	125.324150



特区-300

漁場番号 特区第303号
漁業名称 モズクひび建て式養殖業

漁場の位置 宮古島市平良字東仲宗根添地先（平瀬尾神崎の北西）

漁場の区域 次のイ、ロ、ハ、ニ、イの各点を順次に結んだ線によって囲まれた区域

点名	北緯(度)	東経(度)
イ	24.827688	125.327681
ロ	24.828923	125.329221
ハ	24.825695	125.334028
ニ	24.824229	125.333142
イ	24.827688	125.327681



特区-301

漁場番号 特区第304号
漁業名称 モズクひび建て式養殖業

漁場の位置 宮古島市平良字東仲宗根添地先（平瀬尾神崎の南）

漁場の区域 次のイ、ロ、ハ、ニ、イの各点を順次に結んだ線によって囲まれた区域

点名	北緯(度)	東経(度)
イ	24.817823	125.337921
ロ	24.817664	125.338825
ハ	24.816368	125.338256
ニ	24.816519	125.337618
イ	24.817823	125.337921



特区-302

漁場番号 特区第305号
漁業名称 モズクひび建て式養殖業

漁場の位置 宮古島市城辺字福里（浦底漁港の東）

漁場の区域 次のイ、ロ、ハ、ニ、ホ、へ、イの各点を順次に結んだ線によって囲まれた区域

点名	北緯(度)	東経(度)
イ	24.766733	125.404600
ロ	24.768500	125.399267
ハ	24.770150	125.400617
ニ	24.770767	125.401400
ホ	24.769117	125.406450
へ	24.768150	125.405467
イ	24.766733	125.404600



特区-303

漁場番号 特区第306号
漁業名称 藻類海底固定式養殖業（モズク・ヒトエグサを除く）

漁場の位置 宮古島市下地字洲鎌（入江湾）

漁場の区域 次のイ、ロ、ハ、ニ、イの各点を順次に結んだ線によって囲まれた区域

点名	北緯(度)	東経(度)
イ	24.726827	125.296425
ロ	24.728300	125.295877
ハ	24.728300	125.296500
ニ	24.726833	125.297083
イ	24.726827	125.296425



特区-304

漁場番号 特区第307号
漁業名称 モズクひび建て式養殖業

漁場の位置 宮古島市下地字栗間（来間島の北）

漁場の区域 次のイ、ロ、ハ、ニ、ホ、ヘ、ト、チ、イの各点を順次に結んだ線によって囲まれた区域

点名	北緯(度)	東経(度)
イ	24.732350	125.242970
ロ	24.731474	125.240376
ハ	24.728921	125.239828
ニ	24.731767	125.234507
ホ	24.742217	125.242253
ヘ	24.725517	125.256333
ト	24.725230	125.254670
チ	24.727730	125.252280
イ	24.732350	125.242970



特区-305

漁場番号 特区第308号
漁業名称 モズクひび建て式養殖業

漁場の位置 宮古島市平良字久貝（久松漁港の西）

漁場の区域 次のイ、ロ、ハ、ニ、ホ、ヘ、ト、チ、イの各点を順次に結んだ線によって囲まれた区域

点名	北緯(度)	東経(度)
イ	24.770020	125.242070
ロ	24.793120	125.234400
ハ	24.795670	125.236950
ニ	24.793920	125.248550
ホ	24.794195	125.251712
ヘ	24.782825	125.257117
ト	24.781683	125.250433
チ	24.773400	125.251717
イ	24.770020	125.242070



特区-306

漁場番号 特区第309号
漁業名称 ヒトエグサひび建て式養殖業

漁場の位置 宮古島市平良字久貝地先（赤浜漁港の南）

漁場の区域 次のイ、ロ、ハ、ニ、イの各点を順次に結んだ線によって囲まれた区域

点名	北緯(度)	東経(度)
イ	24.787564	125.257359
ロ	24.787510	125.256943
ハ	24.786647	125.257458
ニ	24.786794	125.257813
イ	24.787564	125.257359



特区-307

漁場番号 特区第310号
漁業名称 ヒトエグサひび建て式養殖業

漁場の位置 宮古島市平良字久貝（トゥリバー海浜公園の南）

漁場の区域 次のイ、ロ、ハ、ニの各点を順次に結んだ線及び最大高潮時海岸線によって囲まれた区域

点名	北緯(度)	東経(度)
イ	24.791783	125.256583
ロ	24.791583	125.254667
ハ	24.794217	125.254667
ニ	24.794633	125.256167



特区-308

漁場番号 特区第311号
漁業名称 ヒトエグサひび建て式養殖業

漁場の位置 宮古島市平良字大浦（大浦湾の奥）

漁場の区域 次のイ、ロ、ハの各点を順次に結んだ線及び最大高潮時海岸線によって囲まれた区域

点名	北緯(度)	東経(度)
イ	24.842330	125.293330
ロ	24.844474	125.289104
ハ	24.848907	125.295228



特区-309

漁場番号 特区第312号
漁業名称 モズクひび建て式養殖業

漁場の位置 宮古島市平良字大浦（大浦湾の北）

漁場の区域 次のイ、ロ、ハ、ニ、ホ、イの各点を順次に結んだ線によって囲まれた区域

点名	北緯(度)	東経(度)
イ	24.848873	125.294272
ロ	24.857100	125.288604
ハ	24.858228	125.282565
ニ	24.850477	125.281323
ホ	24.845000	125.288000
イ	24.848873	125.294272



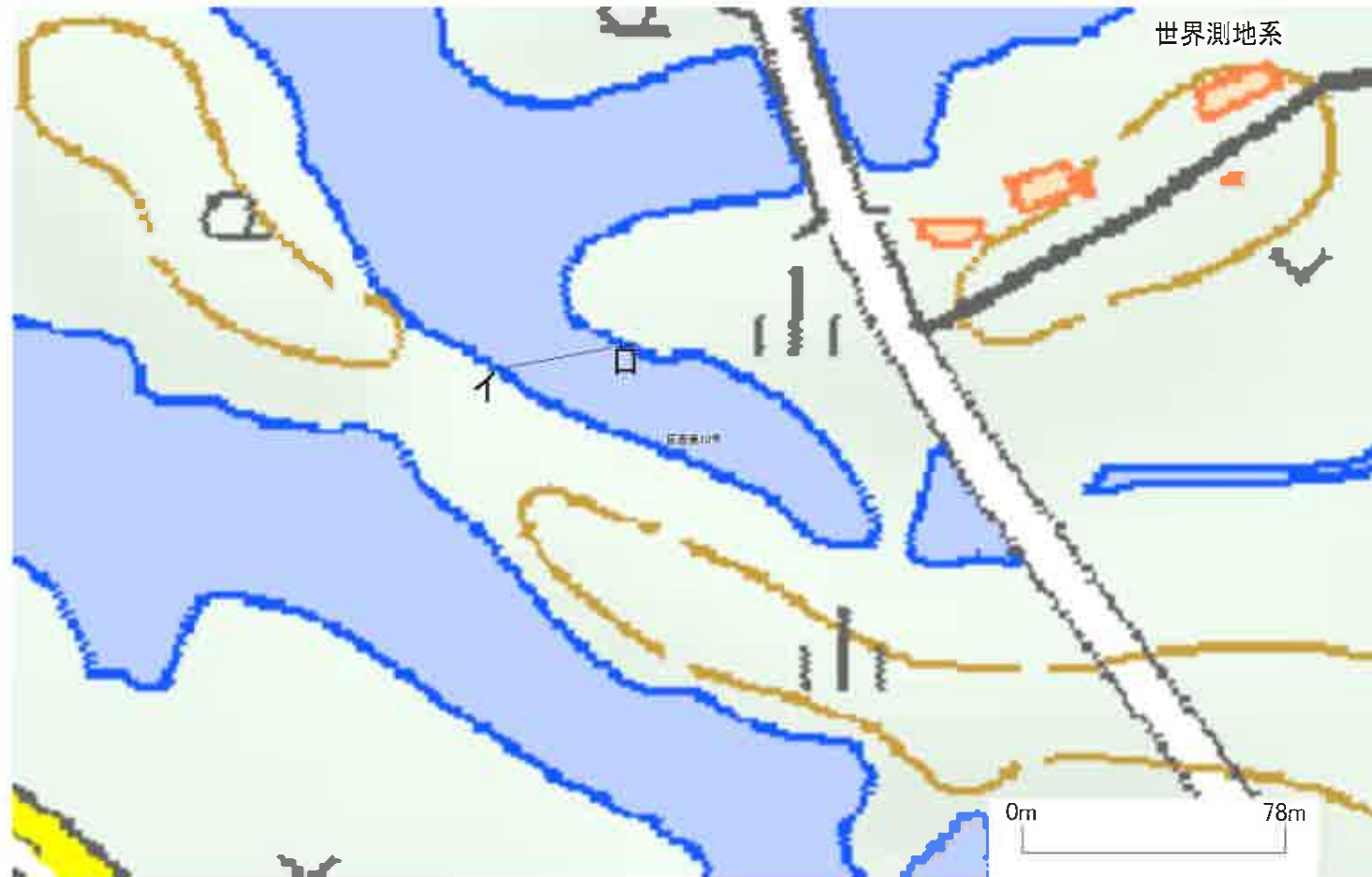
特区-310

漁場番号 区画第12号
漁業名称 ガザミ網仕切り式養殖業

漁場の位置 宮古島市伊良部字国仲（水路内）

漁場の区域 次のイと口の点を結んだ線及び最大高潮時海岸線によって囲まれた区域

点名	北緯(度)	東経(度)
イ	24.822267	125.167678
口	24.822333	125.168050



区画-11

漁場番号 区画第13号
漁業名称 ガザミ網仕切り式養殖業

漁場の位置 宮古島市伊良部字長浜（水路内）

漁場の区域 次のイと口の点を結んだ線、口からハの点の間の最大高潮時海岸線、ハと二の点を結んだ線及び二からイの点の間の最大高潮時海岸線によって囲まれた区域

点名	北緯(度)	東経(度)
イ	24.830915	125.156234
口	24.831013	125.156758
ハ	24.827637	125.155945
ニ	24.828112	125.155746



区画-12

漁場番号 特区第313号
漁業名称 サンゴ海底固定式養殖業

漁場の位置 宮古島市伊良部字池間添（長山港防波堤）

漁場の区域 次のイ、ロ、ハ、ニ、ホ、ヘ、イの各点を順次に結んだ線によって囲まれた区域

点名	北緯(度)	東経(度)
イ	24.804750	125.196567
ロ	24.805483	125.196717
ハ	24.804850	125.198783
ニ	24.804053	125.200145
ホ	24.803388	125.200316
ヘ	24.804167	125.198350
イ	24.804750	125.196567



特区-311

漁場番号 特区第314号
漁業名称 サンゴ海底固定式養殖業

漁場の位置 宮古島市伊良部字伊良部（渡口の浜）

漁場の区域 次のイ、ロ、ハ、ニ、イの各点を順次に結んだ線によって囲まれた区域

点名	北緯(度)	東経(度)
イ	24.809217	125.181867
ロ	24.810750	125.183000
ハ	24.807633	125.188417
ニ	24.806017	125.187367
イ	24.809217	125.181867



特区-312

漁場番号 特区第315号
漁業名称 サンゴ海底固定式養殖業

漁場の位置 宮古島市伊良部字伊良部地先（曲元の浜）

漁場の区域 次のイ、ロ、ハ、ニ、イの各点を順次に結んだ線によって囲まれた区域

点名	北緯(度)	東経(度)
イ	24.809444	125.175550
ロ	24.810000	125.176388
ハ	24.808950	125.177130
ニ	24.808330	125.176388
イ	24.809443	125.175555



特区-313

漁場番号 特区第316号
漁業名称 モズクひび建て式養殖業

漁場の位置 宮古島市伊良部字佐和田（佐和田漁港の西）

漁場の区域 次のイ、ロ、ハ、ニ、ホ、ヘ、ト、チ、イの各点を順次に結んだ線によって囲まれた区域

点名	北緯(度)	東経(度)
イ	24.849432	125.139282
ロ	24.853972	125.144332
ハ	24.856860	125.153522
ニ	24.857614	125.157253
ホ	24.852007	125.157254
ヘ	24.850856	125.153947
ト	24.847936	125.154205
チ	24.842863	125.141162
イ	24.849432	125.139282



特区-314

漁場番号 特区第317号
漁業名称 シャコガイ海底固定式養殖業

漁場の位置 宮古島市伊良部字佐和田地先（佐和田漁港の北西）

漁場の区域 次のイ、ロ、ハ、ニ、イの各点を順次に結んだ線によって囲まれた区域

点名	北緯(度)	東経(度)
イ	24.853610	125.146510
ロ	24.854340	125.153870
ハ	24.851500	125.154410
ニ	24.851610	125.147020
イ	24.853610	125.146510



漁場番号 特区第318号
漁業名称 藻類海底固定式養殖業（モズク・ヒトエグサを除く）

漁場の位置 多良間村字仲筋地先

漁場の区域 次のイ、ロ、ハ、ニ、イの各点を順次に結んだ線によって囲まれた区域

点名	北緯(度)	東経(度)
イ	24.674830	124.687670
ロ	24.674830	124.686420
ハ	24.675420	124.686420
ニ	24.675420	124.687670
イ	24.674830	124.687670

世界測地系



特区-316