

漁場番号 特区第197号
漁業名称 ヒトエグサひび建て式養殖業

漁場の位置 北中城村字美崎（美崎海岸）

漁場の区域 次のイ、ロ、ハ、ニ、ホの各点を順次に結んだ線及び最大高潮時海岸線によって囲まれた区域

点名	北緯(度)	東経(度)
イ	26.303130	127.827120
ロ	26.300183	127.827750
ハ	26.298630	127.825020
ニ	26.300033	127.817867
ホ	26.303067	127.815017



特区-195

漁場番号 特区第198号
漁業名称 モズクひび建て式養殖業

漁場の位置 北中城村字熱田地先（中城湾港（熱田地区）沖）

漁場の区域 次のイ、ロ、ハ、ニ、イの各点を順次に結んだ線によって囲まれた区域

点名	北緯(度)	東経(度)
イ	26.296800	127.831250
ロ	26.294000	127.837833
ハ	26.293417	127.829433
ニ	26.295650	127.827600
イ	26.296800	127.831250



特区-196

漁場番号 特区第199号
漁業名称 モズクひび建て式養殖業

漁場の位置 北中城村字熱田（中城湾港（熱田地区）沖）

漁場の区域 次のイ、ロ、ハ、ニ、イの各点を順次に結んだ線によって囲まれた区域

点名	北緯(度)	東経(度)
イ	26.289580	127.831200
ロ	26.292230	127.830570
ハ	26.293050	127.834770
ニ	26.290400	127.835400
イ	26.289580	127.831200



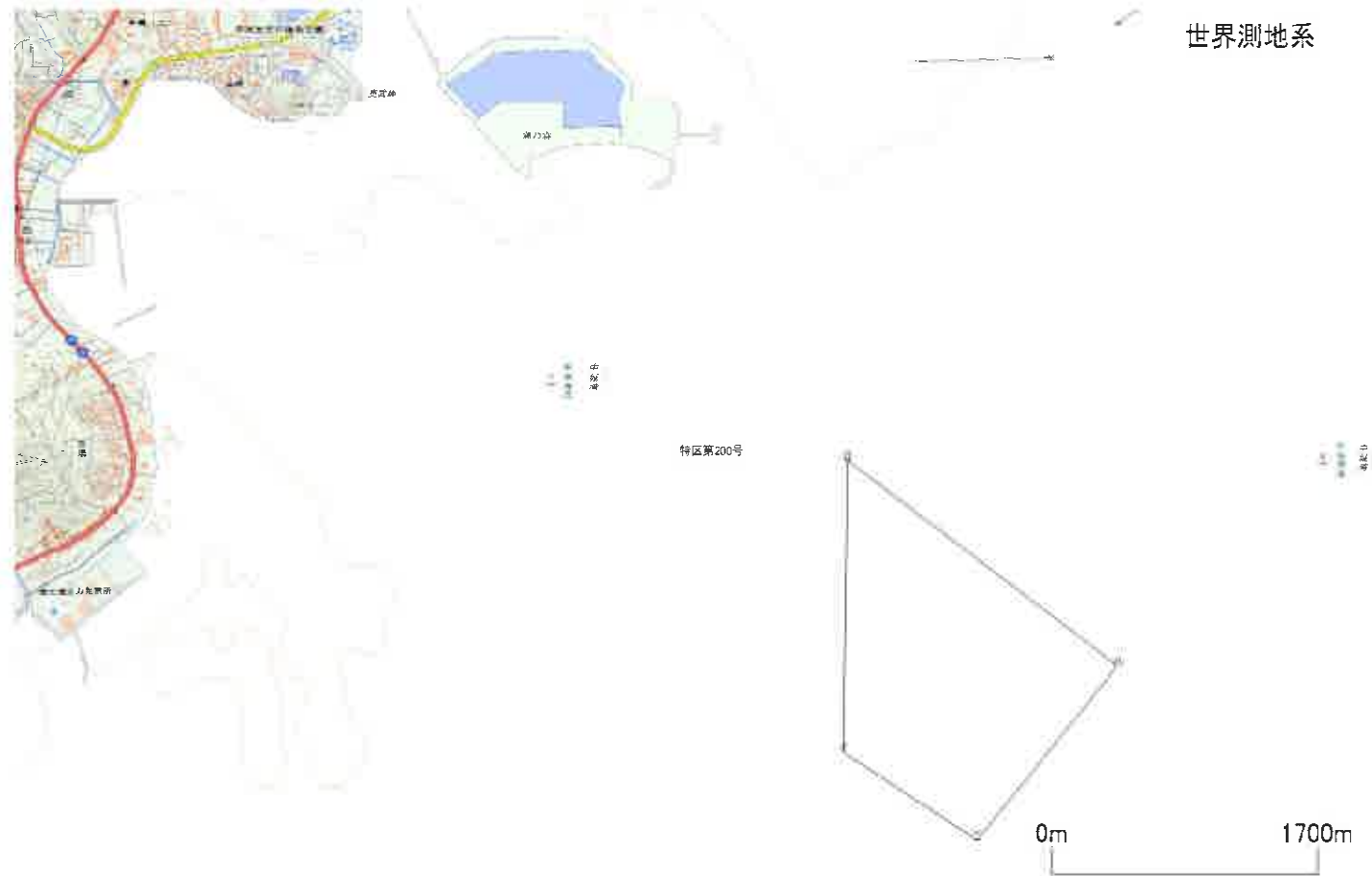
特区-197

漁場番号 特区第200号
漁業名称 モズクひび建て式養殖業

漁場の位置 中城村字泊の沖（平曾根灯台西）

漁場の区域 次のイ、ロ、ハ、ニ、イの各点を順次に結んだ線によって囲まれた区域

点名	北緯(度)	東経(度)
イ	26.267367	127.856417
ロ	26.283790	127.856678
ハ	26.272219	127.872263
ニ	26.262393	127.864150
イ	26.267367	127.856417

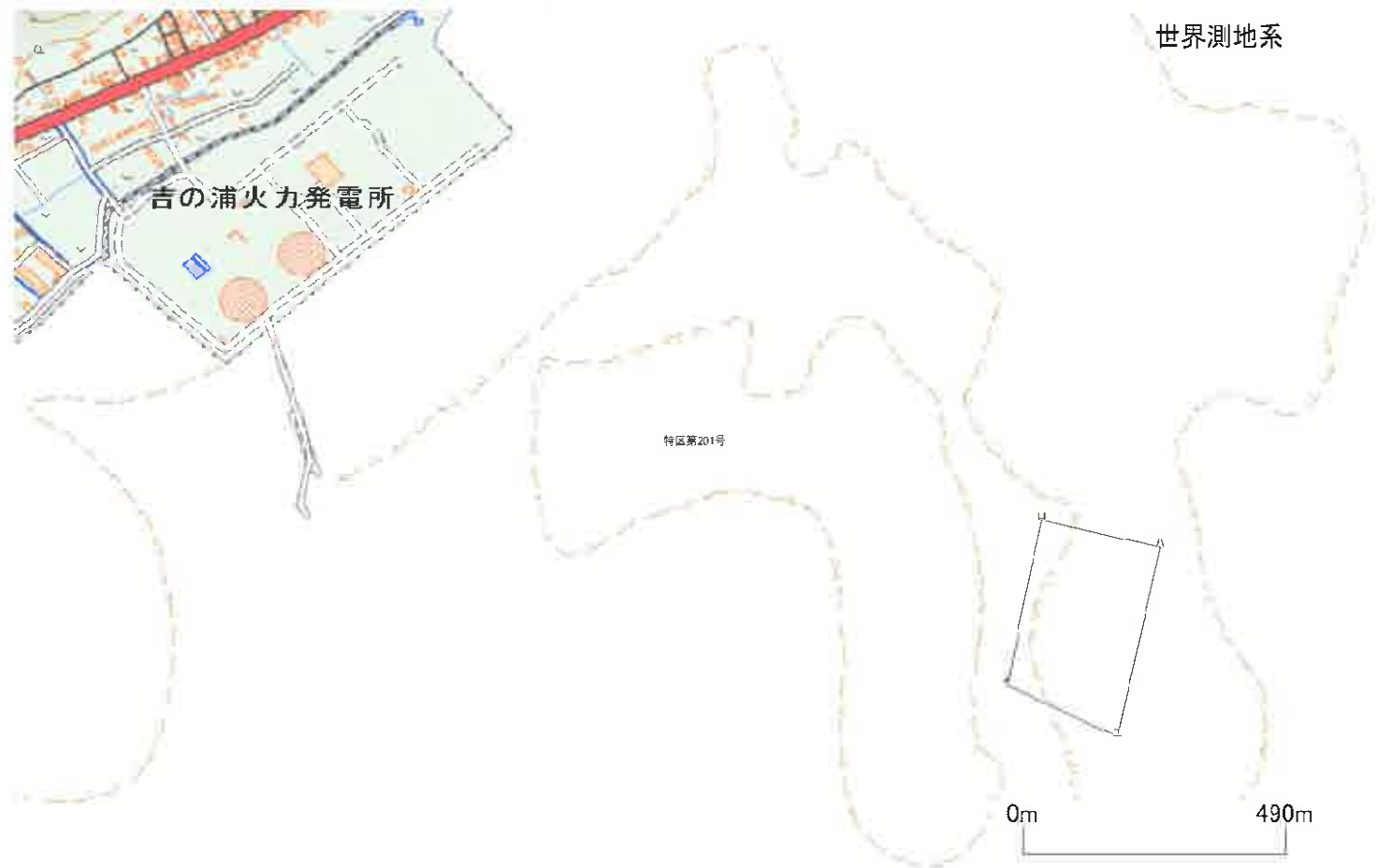


漁場番号 特区第201号
漁業名称 モズクひび建て式養殖業

漁場の位置 中城村字泊地先

漁場の区域 次のイ、ロ、ハ、ニ、イの各点を順次に結んだ線によって囲まれた区域

点名	北緯(度)	東経(度)
イ	26.268330	127.824520
ロ	26.271030	127.825100
ハ	26.270570	127.827080
ニ	26.267470	127.826380
イ	26.268330	127.824520



漁場番号 特区第202号
漁業名称 ヒトエグサひび建て式養殖業

漁場の位置 中城村北浜及び南浜の地先

漁場の区域 次のイ、ロ、ハ、ニ、ホの各点を順次に結んだ線及び最大高潮時海岸線によって囲まれた区域

点名	北緯(度)	東経(度)
イ	26.246972	127.789778
ロ	26.247195	127.792528
ハ	26.238555	127.792112
ニ	26.231068	127.789481
ホ	26.231639	127.788092



世界測地系

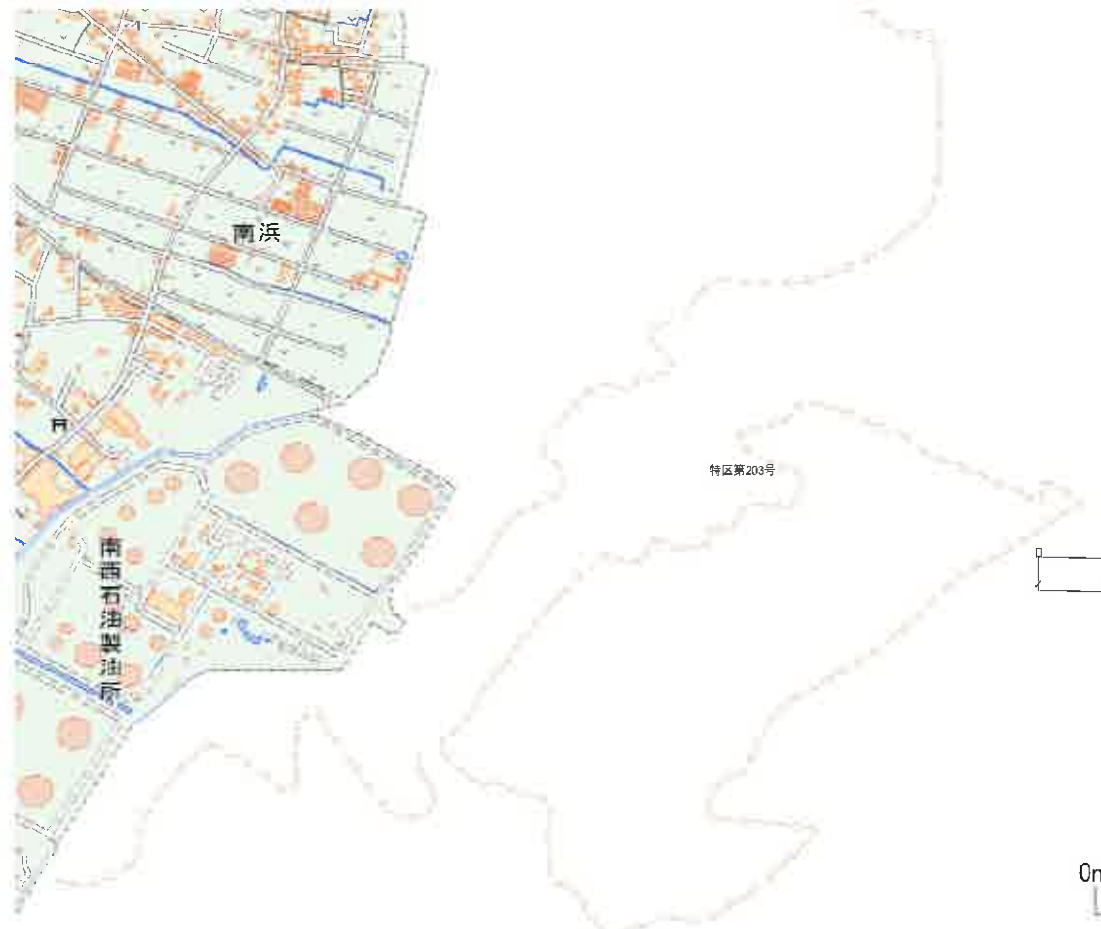
特区-200

漁場番号 特区第203号
漁業名称 サンゴ垂下式養殖業

漁場の位置 西原町字小那覇地先

漁場の区域 次のイ、ロ、ハ、ニ、イの各点を順次に結んだ線によって囲まれた区域

点名	北緯(度)	東経(度)
イ	26.227803	127.802905
ロ	26.228508	127.802917
ハ	26.228487	127.804518
ニ	26.227773	127.804532
イ	26.227803	127.802905



漁場番号 特区第204号
漁業名称 サンゴ海底固定式養殖業

漁場の位置 西原町字小那覇地先

漁場の区域 次のイ、ロ、ハ、ニ、ホ、イの各点を順次に結んだ線によって囲まれた区域

点名	北緯(度)	東経(度)
イ	26.228080	127.792480
ロ	26.229900	127.794780
ハ	26.229150	127.795830
ニ	26.228230	127.796200
ホ	26.227420	127.793500
イ	26.228080	127.792480



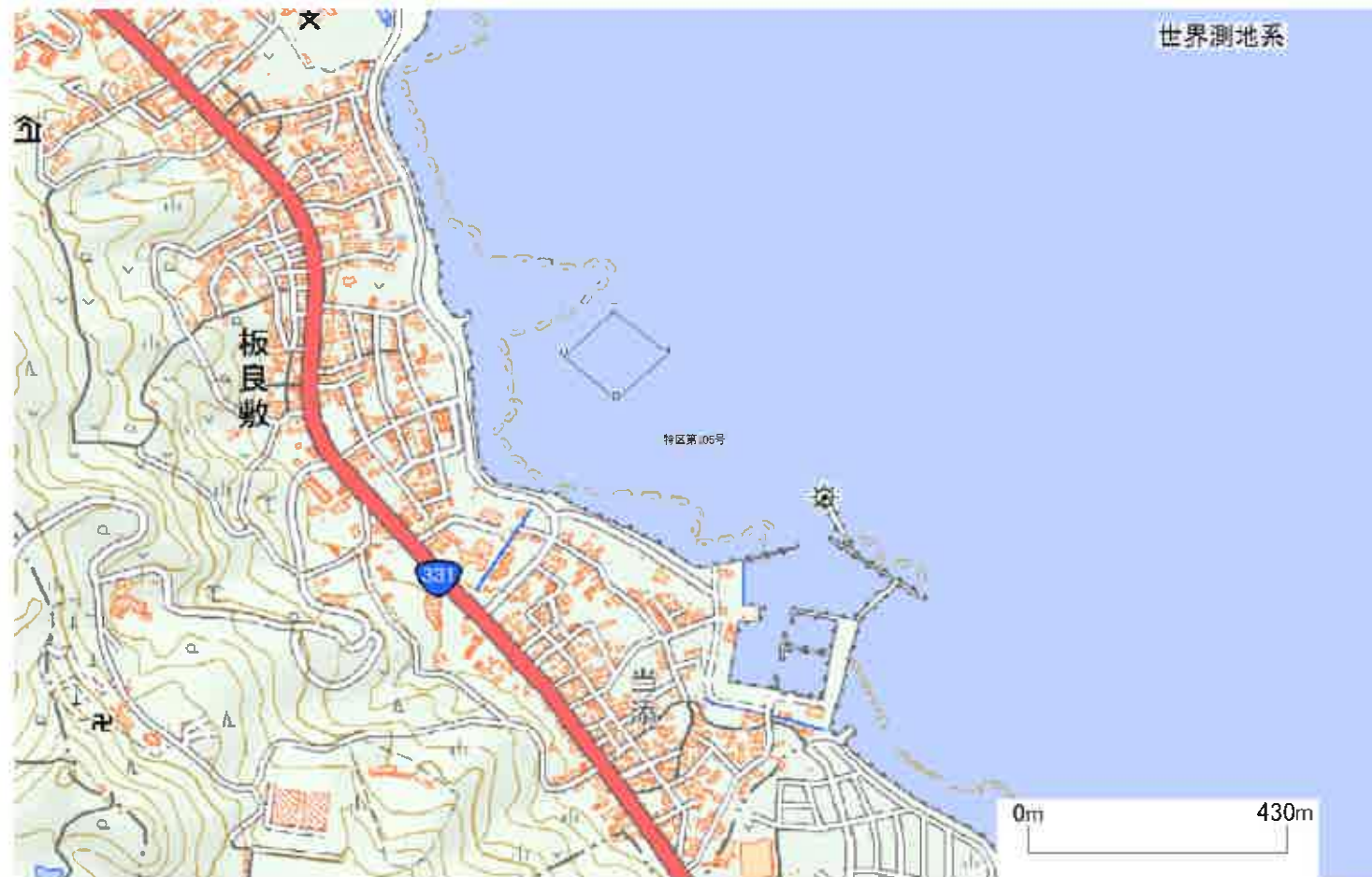
世界測地系

漁場番号 特区第205号
漁業名称 サンゴ海底固定式養殖業

漁場の位置 与那原町字板良敷地先（当添漁港の西）

漁場の区域 次のイ、ロ、ハ、ニ、イの各点を順次に結んだ線によって囲まれた区域

点名	北緯(度)	東経(度)
イ	26.194363	127.773392
ロ	26.193685	127.772608
ハ	26.194325	127.771832
ニ	26.194980	127.772577
イ	26.194363	127.773392



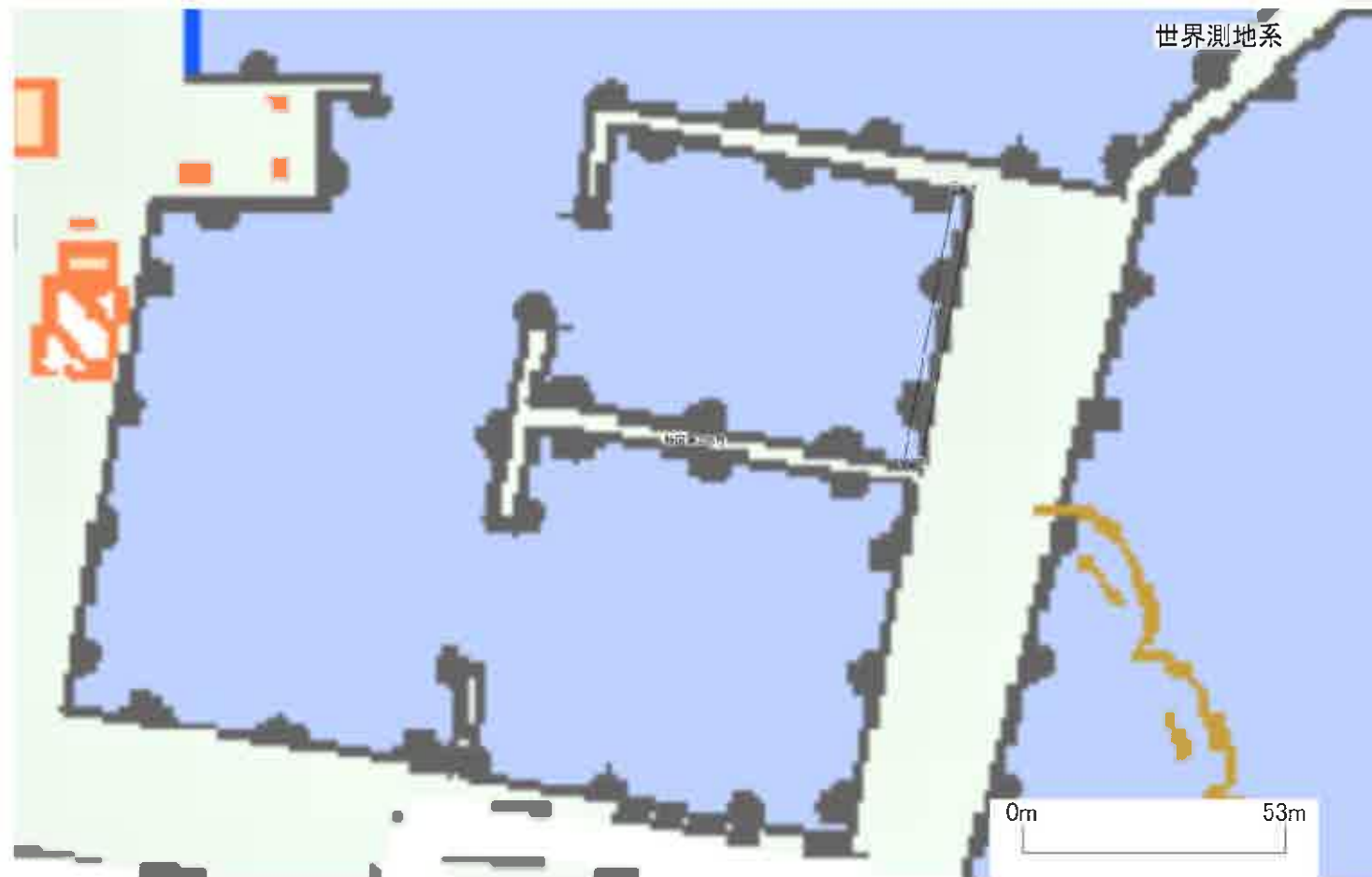
特区-203

漁場番号 特区第206号
漁業名称 サンゴ小割式養殖業

漁場の位置 与那原町字板良敷地先（当添漁港内）

漁場の区域 次のイ、ロ、ハ、ニ、イの各点を順次に結んだ線によって囲まれた区域

点名	北緯(度)	東経(度)
イ	26.190452	127.775953
ロ	26.189963	127.775857
ハ	26.189967	127.775825
ニ	26.190457	127.775918
イ	26.190452	127.775953



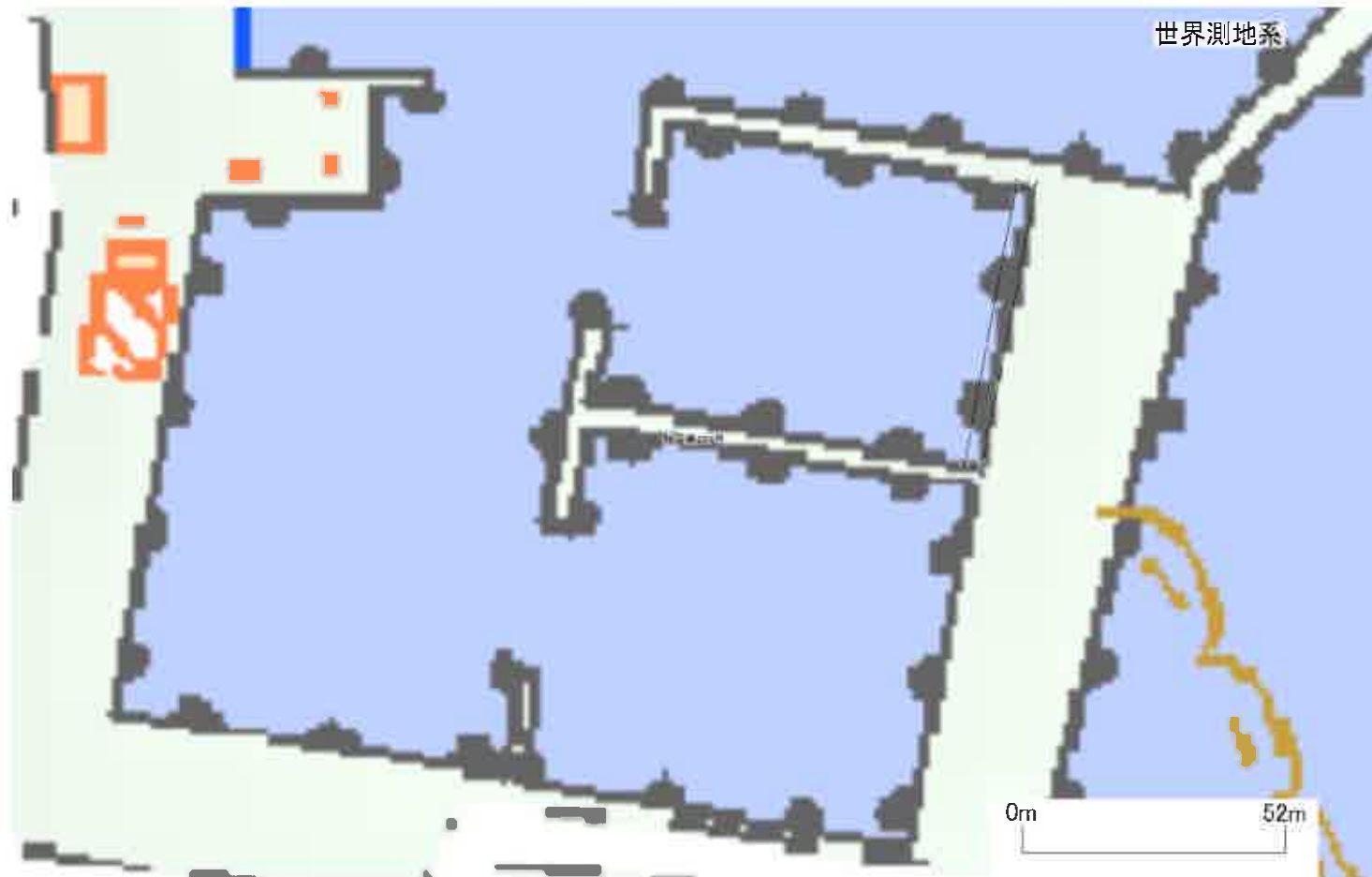
特区-204

漁場番号 特区第207号
漁業名称 サンゴ垂下式養殖業

漁場の位置 与那原町字板良敷地先（当添漁港内）

漁場の区域 次のイ、ロ、ハ、ニ、イの各点を順次に結んだ線によって囲まれた区域

点名	北緯(度)	東経(度)
イ	26.190452	127.775953
ロ	26.189963	127.775857
ハ	26.189967	127.775825
ニ	26.190457	127.775918
イ	26.190452	127.775953



特区-205