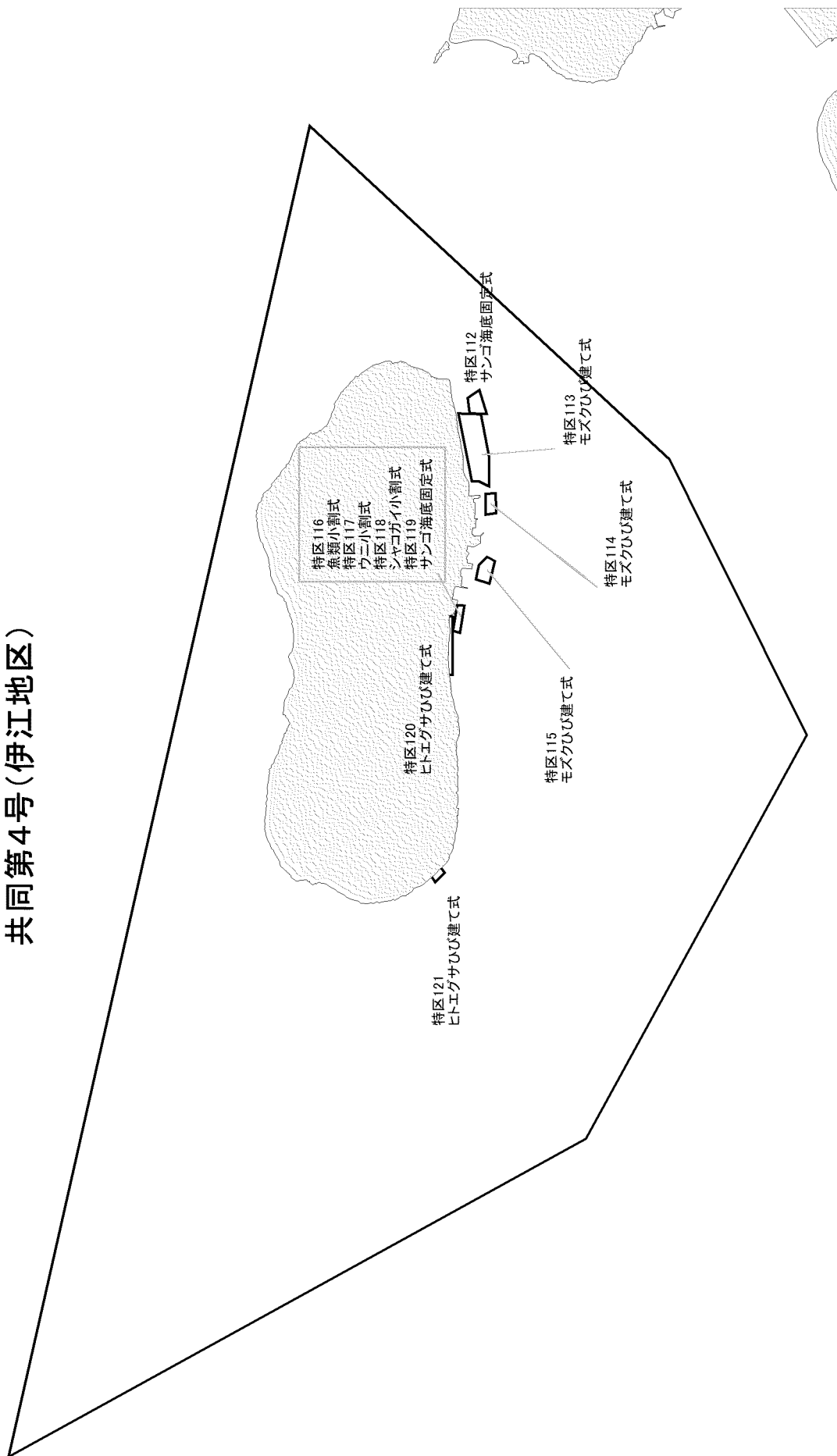


共同第4号(伊江地区)



漁場番号 特区第112号
漁業名称 サンゴ海底固定式養殖業

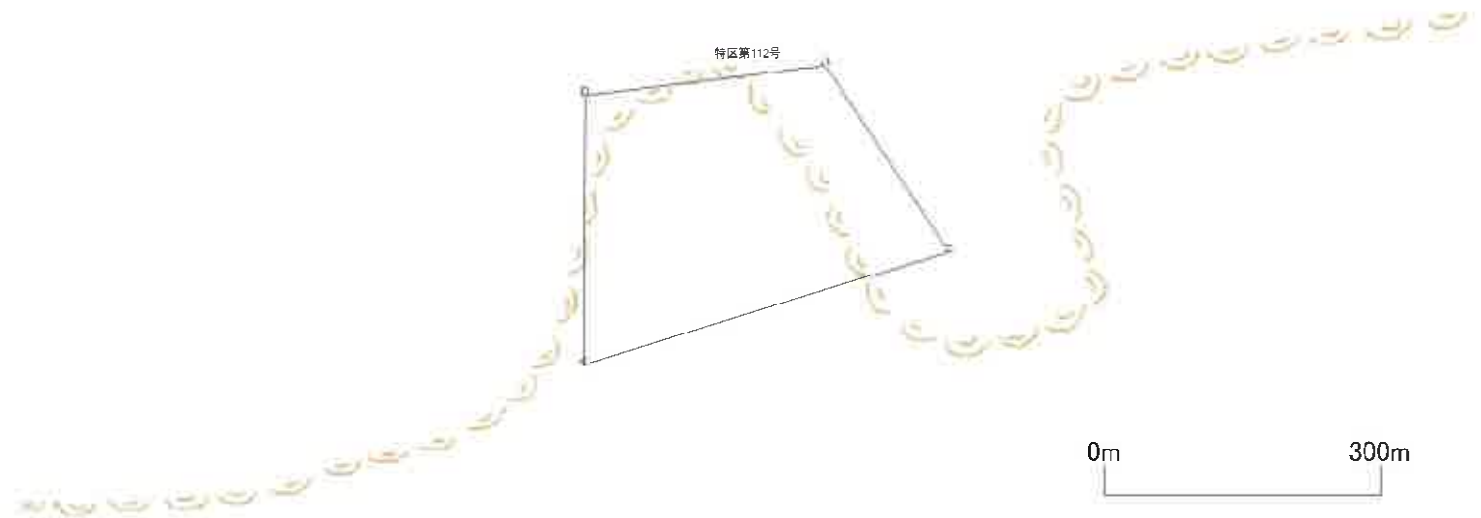
漁場の位置 伊江村東江前地先（伊江ビーチ）

漁場の区域 次のイ、ロ、ハ、ニ、イの各点を順次に結んだ線によって囲まれた区域

点名	北緯(度)	東経(度)
イ	26.704122	127.823375
ロ	26.706705	127.823393
ハ	26.706992	127.825747
ニ	26.705208	127.826958
イ	26.704122	127.823375



世界測地系



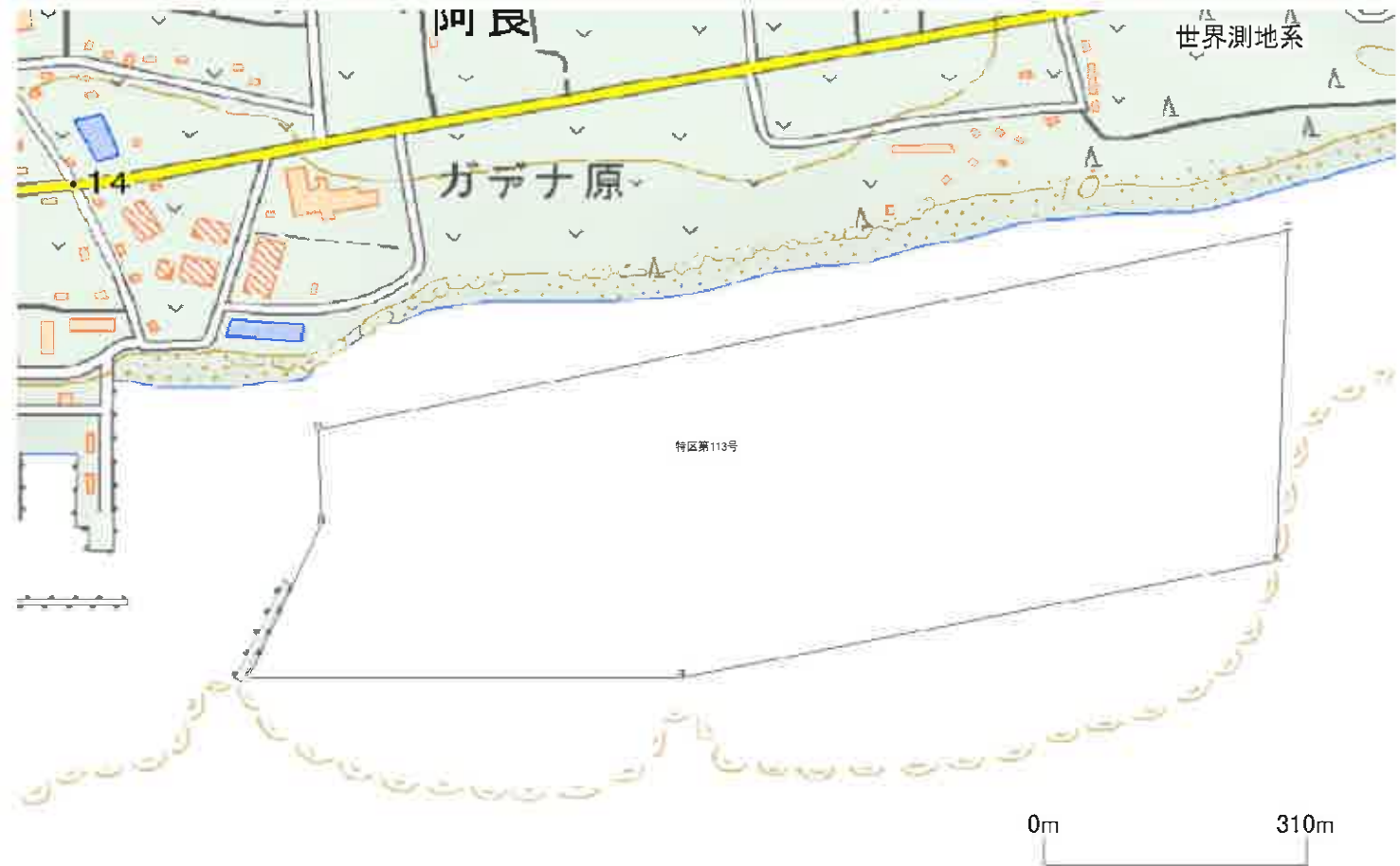
特区-111

漁場番号 特区第113号
漁業名称 モズクひび建て式養殖業

漁場の位置 伊江村字東江前地先（アラ浜から伊江ビーチ西）

漁場の区域 次のイ、ロ、ハ、ニ、ホ、イの各点を順次に結んだ線によって囲まれた区域

点名	北緯(度)	東経(度)
イ	26.703755	127.812364
ロ	26.705358	127.813140
ハ	26.706333	127.813100
ニ	26.708400	127.823417
へ	26.704970	127.823300
ホ	26.703755	127.816971
イ	26.703755	127.812364

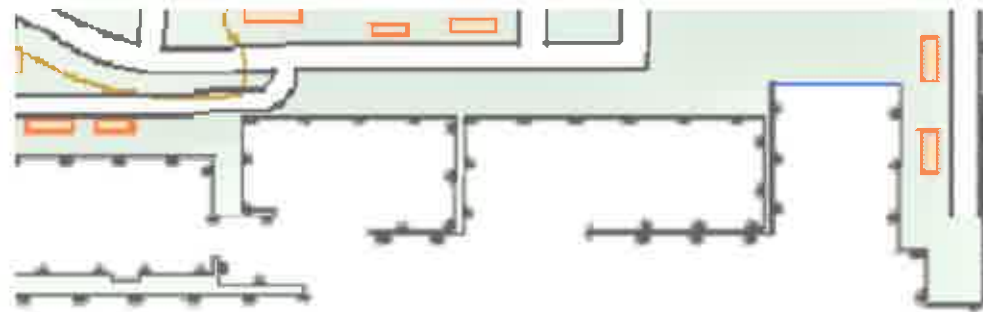


漁場番号 特区第114号
漁業名称 モズクひび建て式養殖業


漁場の位置 伊江村字東江前地先（具志漁港防波堤外）

漁場の区域 次のイ、ロ、ハ、ニ、イの各点を順次に結んだ線によって囲まれた区域

点名	北緯(度)	東経(度)
イ	26.702667	127.808250
ロ	26.704267	127.808050
ハ	26.704295	127.811233
ニ	26.702759	127.811267
イ	26.702667	127.808250



世界測地系



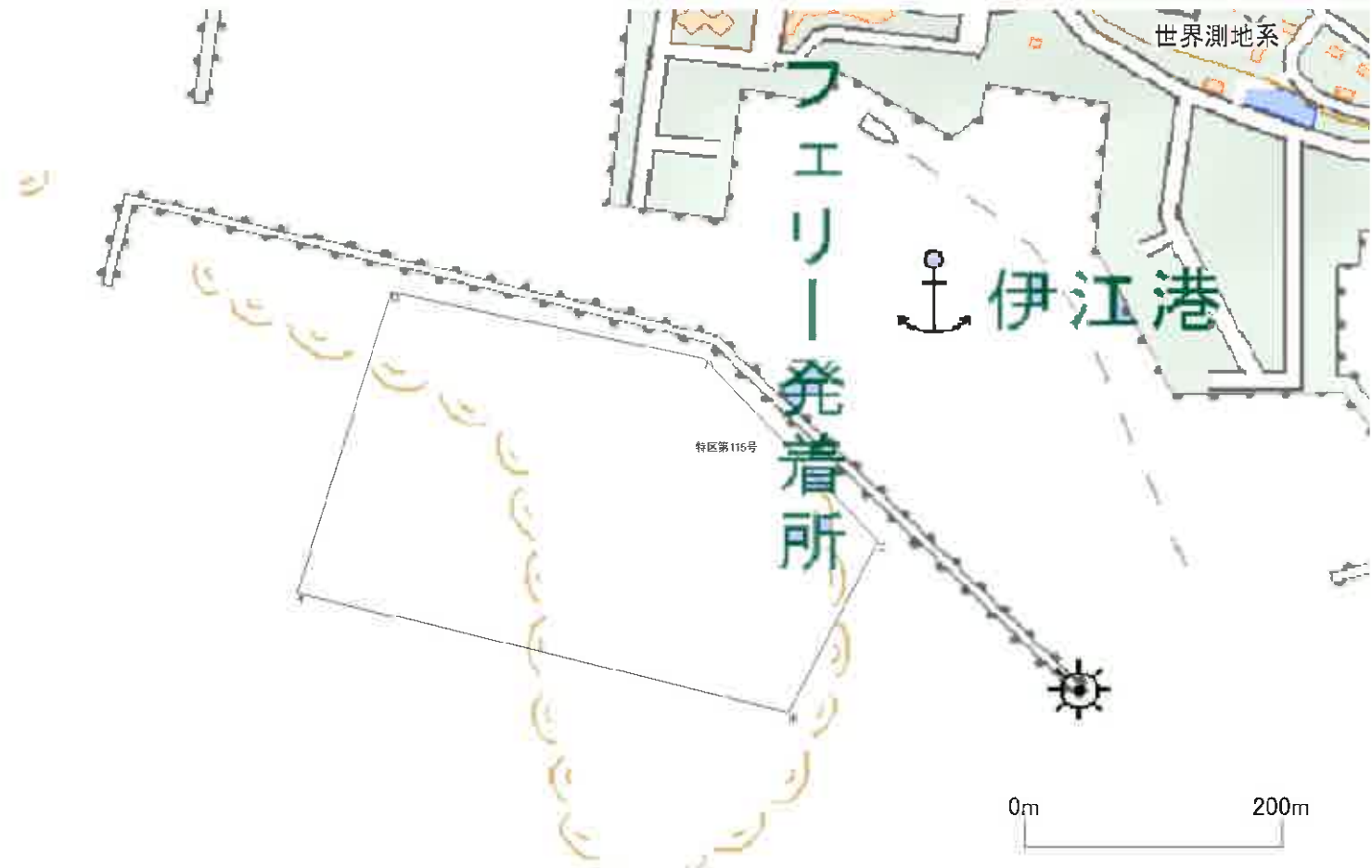
特区-113

漁場番号 特区第115号
漁業名称 モズクひび建て式養殖業

漁場の位置 伊江村字川平地先（伊江港防波堤外）

漁場の区域 次のイ、ロ、ハ、ニ、ホ、イの各点を順次に結んだ線によって囲まれた区域

点名	北緯(度)	東経(度)
イ	26.703683	127.797567
ロ	26.705740	127.798226
ハ	26.705283	127.800417
ニ	26.704039	127.801627
ホ	26.702867	127.801000
イ	26.703683	127.797567

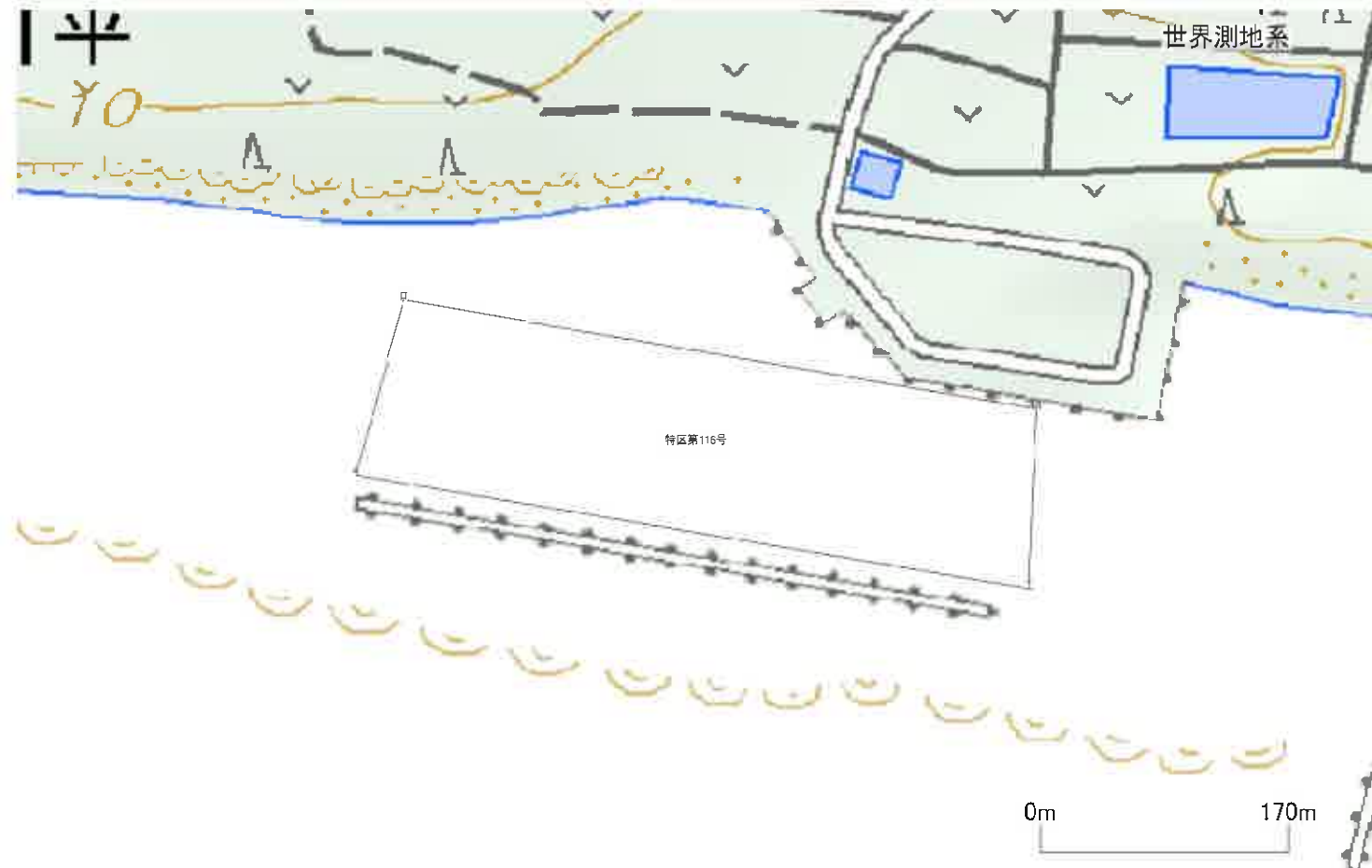


漁場番号 特区第116号
漁業名称 魚類小割式養殖業（クロマグロを除く）

漁場の位置 伊江村字川平地先（伊江港防波堤内）

漁場の区域 次のイ、ロ、ハ、ニ、イの各点を順次に結んだ線によって囲まれた区域

点名	北緯(度)	東経(度)
イ	26.708167	127.790083
ロ	26.709217	127.790383
ハ	26.708567	127.794283
ニ	26.707483	127.794233
イ	26.708167	127.790083

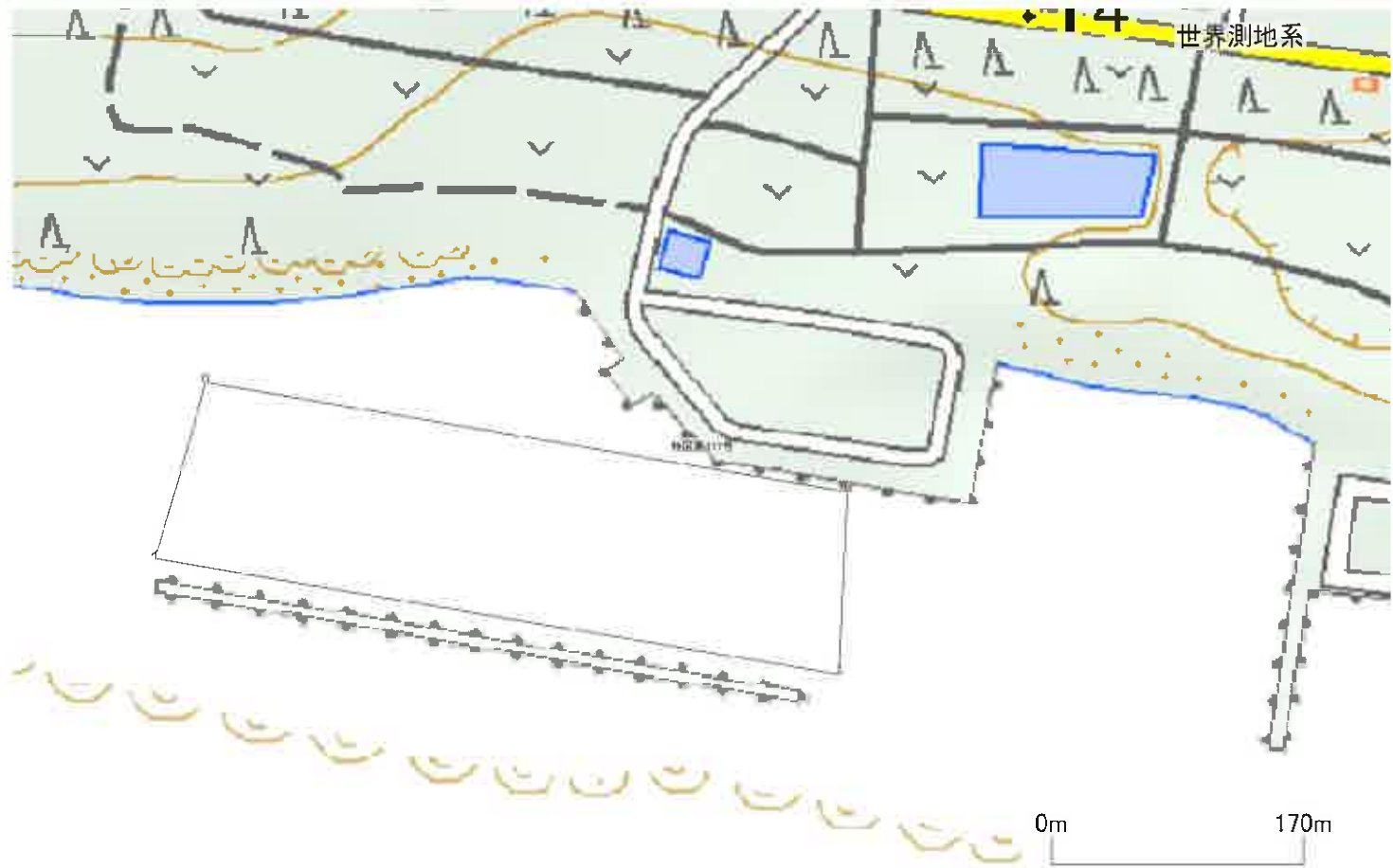


漁場番号 特区第117号
漁業名称 ウニ小割式養殖業

漁場の位置 伊江村字川平地先（伊江港の防波堤内）

漁場の区域 次のイ、ロ、ハ、ニ、イの各点を順次に結んだ線によって囲まれた区域

点名	北緯(度)	東経(度)
イ	26.708167	127.790083
ロ	26.709217	127.790383
ハ	26.708567	127.794283
ニ	26.707483	127.794233
イ	26.708167	127.790083

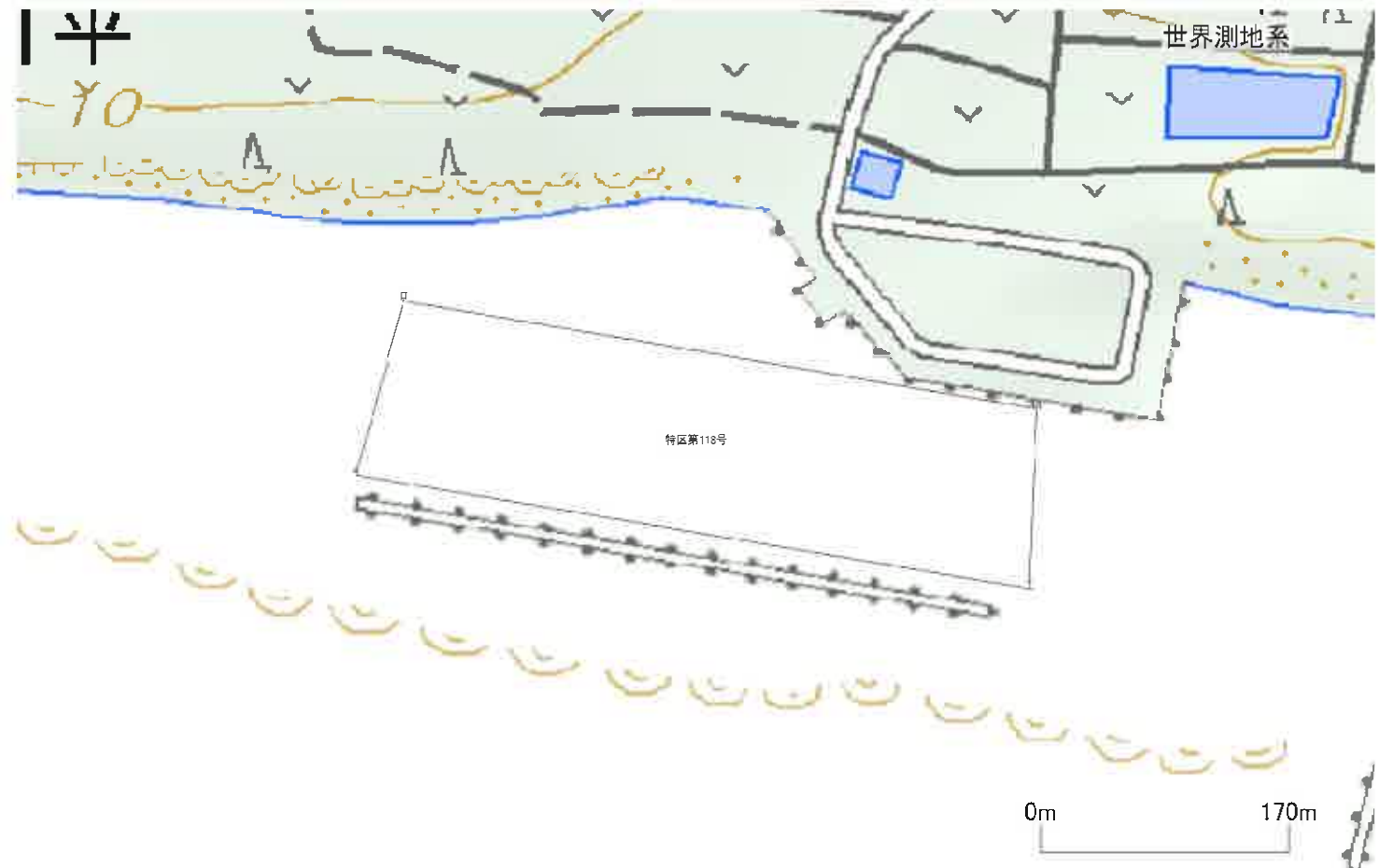


漁場番号 特区第118号
漁業名称 シャコガイ小割式養殖業

漁場の位置 伊江村字川平地先（伊江港防波堤内）

漁場の区域 次のイ、ロ、ハ、ニ、イの各点を順次に結んだ線によって囲まれた区域

点名	北緯(度)	東経(度)
イ	26.708167	127.790083
ロ	26.709217	127.790383
ハ	26.708567	127.794283
ニ	26.707483	127.794233
イ	26.708167	127.790083

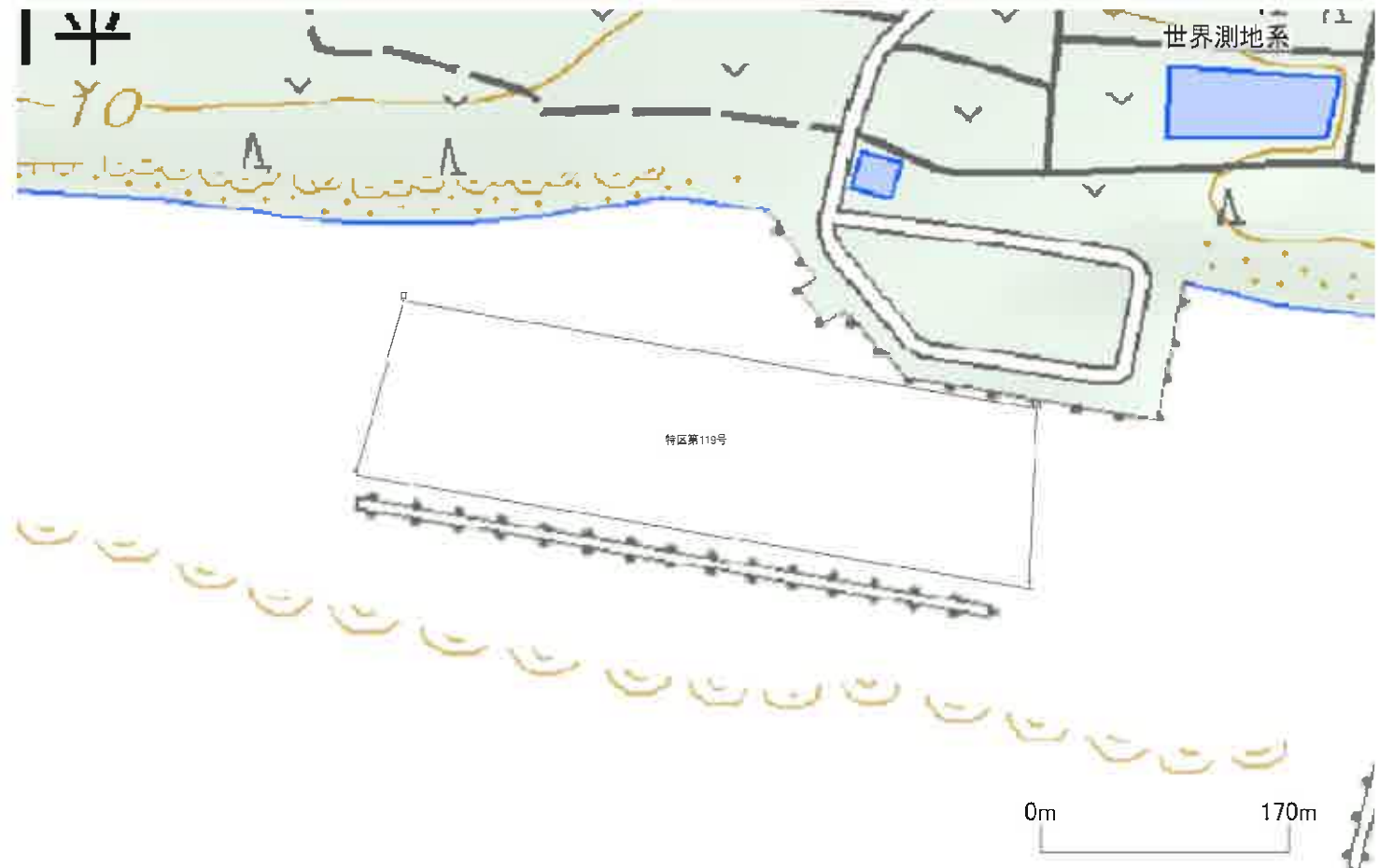


漁場番号 特区第119号
漁業名称 サンゴ海底固定式養殖業

漁場の位置 伊江村字川平地先（伊江港防波堤内）

漁場の区域 次のイ、ロ、ハ、ニ、イの各点を順次に結んだ線によって囲まれた区域

点名	北緯(度)	東経(度)
イ	26.708167	127.790083
ロ	26.709217	127.790383
ハ	26.708567	127.794283
ニ	26.707483	127.794233
イ	26.708167	127.790083

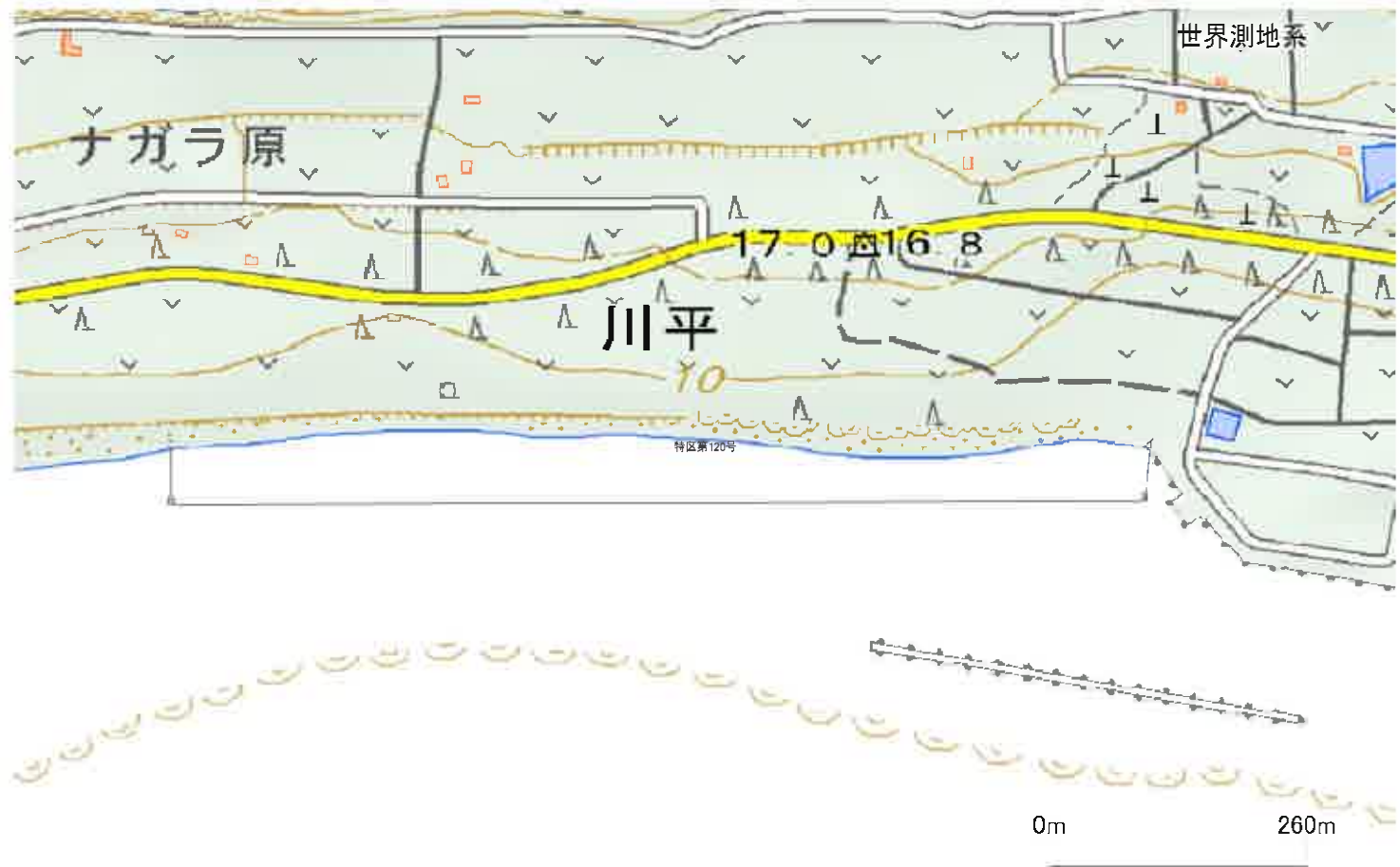


漁場番号 特区第120号
漁業名称 ヒトエグサひび建て式養殖業

漁場の位置 伊江村字川平地先（魚類養殖場の西）

漁場の区域 次のイ、ロ、ハ、ニの各点を順次に結んだ線及び最大高潮時海岸線によって囲まれた区域

点名	北緯(度)	東経(度)
イ	26.709770	127.792630
ロ	26.709300	127.792580
ハ	26.709270	127.783730
ニ	26.709770	127.783730



漁場番号 特区第121号
漁業名称 ヒトエグサひび建て式養殖業

漁場の位置 伊江村字西江前地先（ワタルージ浜）

漁場の区域 次のイ、ロ、ハ、ニの各点を順次に結んだ線及び最大高潮時海岸線によって囲まれた区域

点名	北緯(度)	東経(度)
イ	26.711000	127.754370
ロ	26.710470	127.753680
ハ	26.711930	127.752230
ニ	26.712420	127.752980

