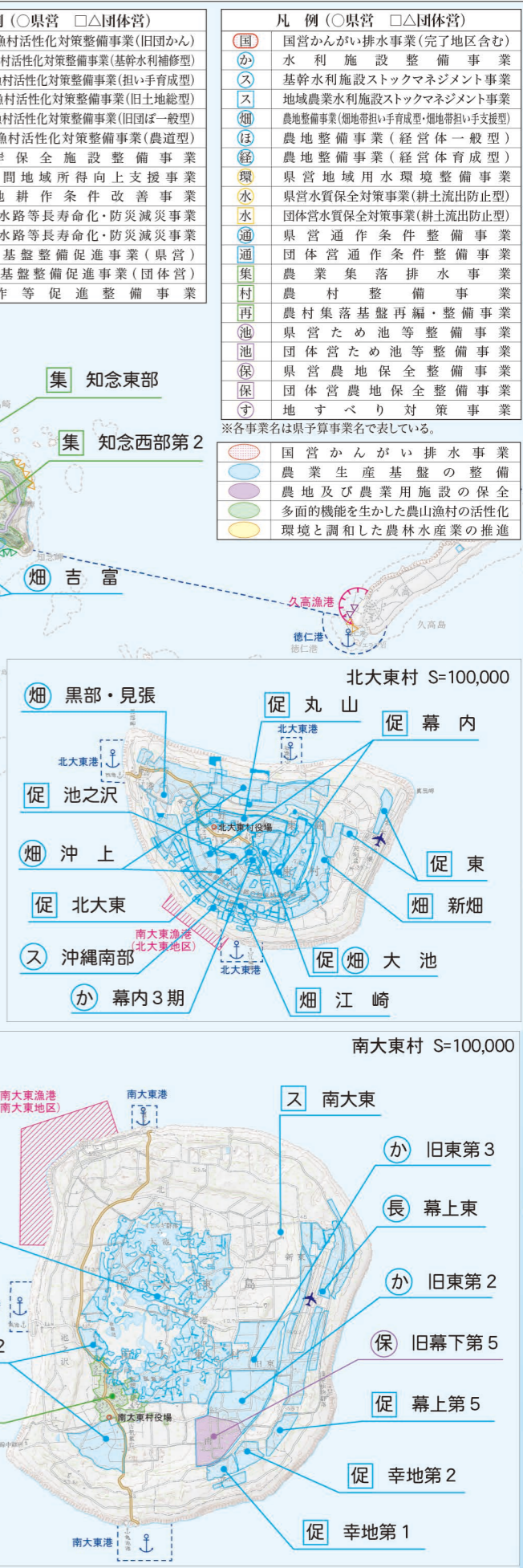
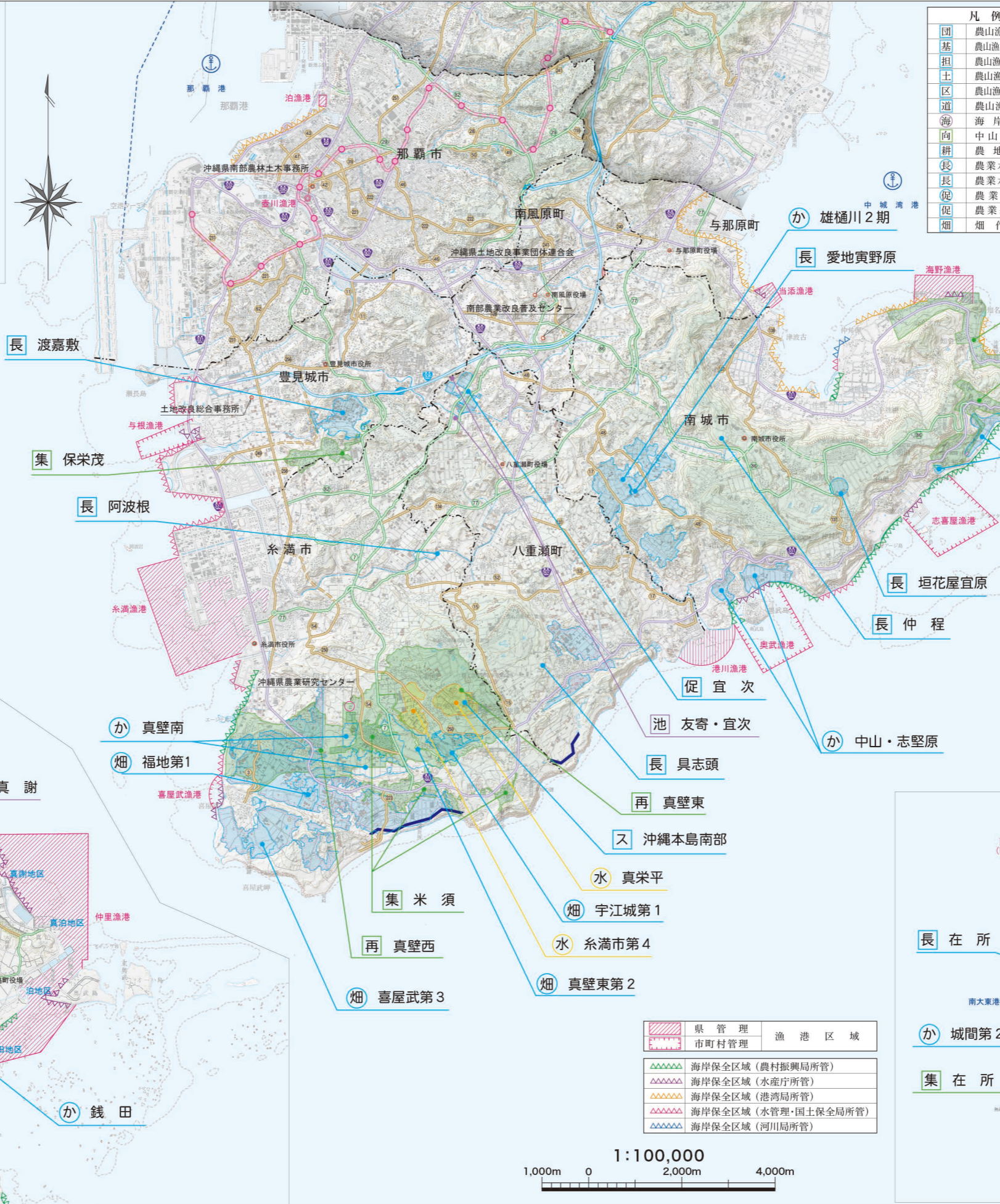
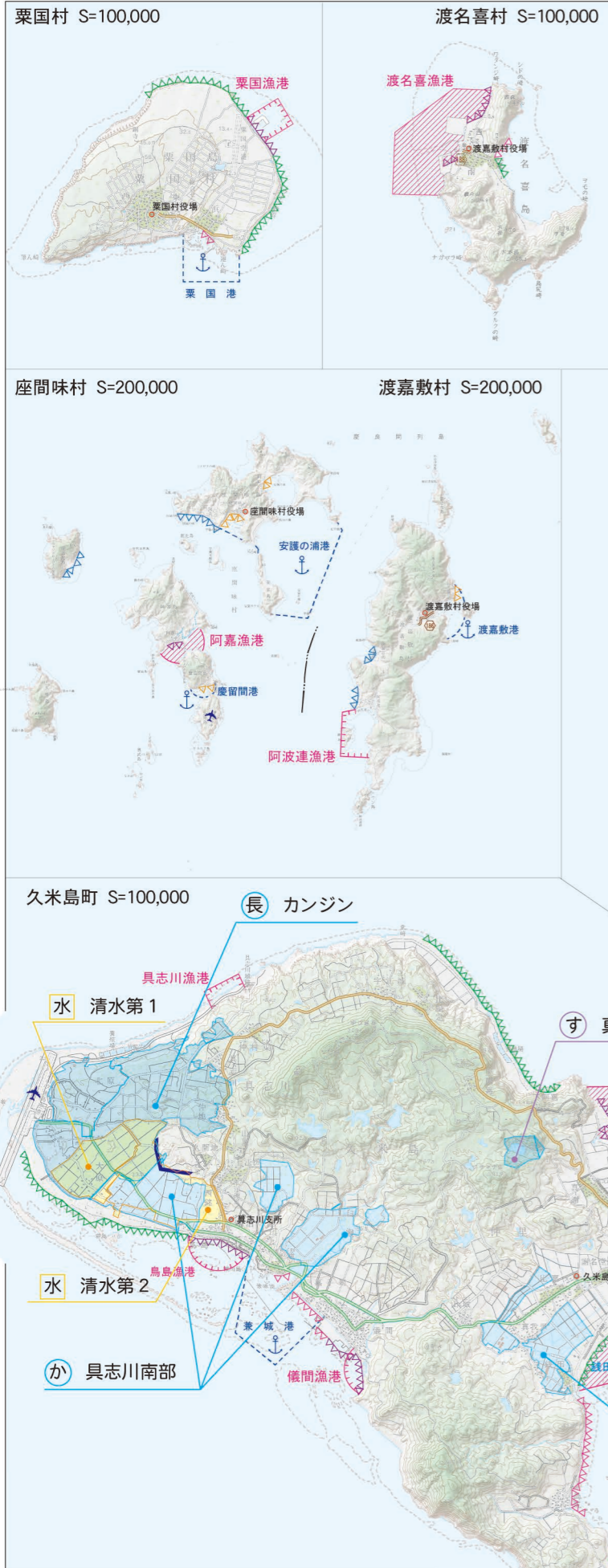


本島南部管内事業位置図 S=1:100,000

離島 久米島町/座間味村/渡嘉敷村/粟国村/渡名喜村/北大東村/南大東村



凡例 (○県営 □△団体営)		凡例 (○県営 □△団体営)	
団	農山漁村活性化対策整備事業(旧団かん)	国	国営かんがい排水事業(完了地区含む)
基	農山漁村活性化対策整備事業(基幹水利補修型)	か	水利施設整備事業
担	農山漁村活性化対策整備事業(担い手育成型)	ス	基幹水利施設ストックマネジメント事業
土	農山漁村活性化対策整備事業(旧団ば一般型)	畑	地域農業水利施設ストックマネジメント事業
道	農山漁村活性化対策整備事業(旧団ば一般型)	畑	農地整備事業(畑地帯担い手育成型・畑地帯担い手支援型)
海	農山漁村活性化対策整備事業(農道型)	畑	農地整備事業(経営体一般型)
向	海岸保全施設整備事業	畑	農地整備事業(経営体育成型)
耕	中山間地域所得向上支援事業	環	県営地域用水環境整備事業
長	農地耕作条件改善事業	水	県営水質保全対策事業(耕土流出防止型)
長	農業水路等長寿命化・防災減災事業	水	団体営水質保全対策事業(耕土流出防止型)
促	農業基盤整備促進事業(県営)	通	県営通作条件整備事業
促	農業基盤整備促進事業(団体営)	集	団体営通作条件整備事業
畑	畑作等促進整備事業	村	農業集落排水事業
		再	農村集落基盤再編・整備事業
		池	県営ため池等整備事業
		池	団体営ため池等整備事業
		保	県営農地保全整備事業
		守	団体営農地保全整備事業
		守	地すべり対策事業

管理区分	漁港区域
県管理	漁港区域
市町村管理	漁港区域
海岸保全区域(農村振興局所管)	
海岸保全区域(水産庁所管)	
海岸保全区域(港湾局所管)	
海岸保全区域(水管理・国土保全局所管)	
海岸保全区域(河川局所管)	

I 沖縄県の概要
 II 沖縄県の農業の概要
 III 農業農村整備事業等の概要
 IV 管内図(事業地区位置図)
 V 農業農村整備事業等の執行体制