

1.3.3 第26回調査（令和2年11月）

第26回調査時の海岸の状況、作業状況、主な海岸漂着物を地点別に図1.3-13～18に、特徴的な海岸漂着物を、図1.3-19に示す。


	
回収前（左）	回収前（右）
	
回収後（左）	回収後（右）
	
対照枠	主要な海岸漂着物： プラスチック類
	
回収作業状況	回収した海岸漂着物

図1.3-13 国頭村 辺土名東（沖縄本島地域 東シナ海側北部）
（第26回 令和2年11月20日）









	
回収前（左）	回収前（右）
	
回収後（左）	回収後（右）
	
対照枠	主要な海岸漂着物： プラスチック類
	
回収作業状況	回収した海岸漂着物

図 1.3-14 恩納村 美留（沖縄本島地域 東シナ海側中部）
（第 26 回 令和 2 年 11 月 21 日）



図 1.3-15 糸満市 喜屋武漁港南（沖縄本島地域 東シナ海側南部）
（第 26 回 令和 2 年 11 月 22 日）

	
回収前（左）	回収前（右）
	
回収後（左）	回収後（右）
	
対照枠	主要な海岸漂着物： ペットボトル
	
回収作業状況	回収した海岸漂着物

図 1.3-16 国頭村 伊江（沖縄本島地域 太平洋側北部）
（第 26 回 令和 2 年 11 月 20 日）



図 1.3-17 うるま市宮城島 桃原漁港北（沖縄本島地域 太平洋側中部）
（第 26 回 令和 2 年 11 月 21 日）









	
回収前（左）	回収前（右）
	
回収後（左）	回収後（右）
	
対照枠	主要な海岸漂着物： プラスチック類
	
回収作業状況	回収した海岸漂着物

図 1.3-18 南城市 知念南（沖縄本島地域 太平洋側中部）
（第 26 回 令和 2 年 11 月 22 日）



注) () は生産国を示す。

図 1.3-19 特徴的な海岸漂着物（電球）
(第 26 回 令和 2 年 11 月 22 日)