

(7) 在日米軍提供施設・区域配置図（沖縄）

（平成27.3.31現在）

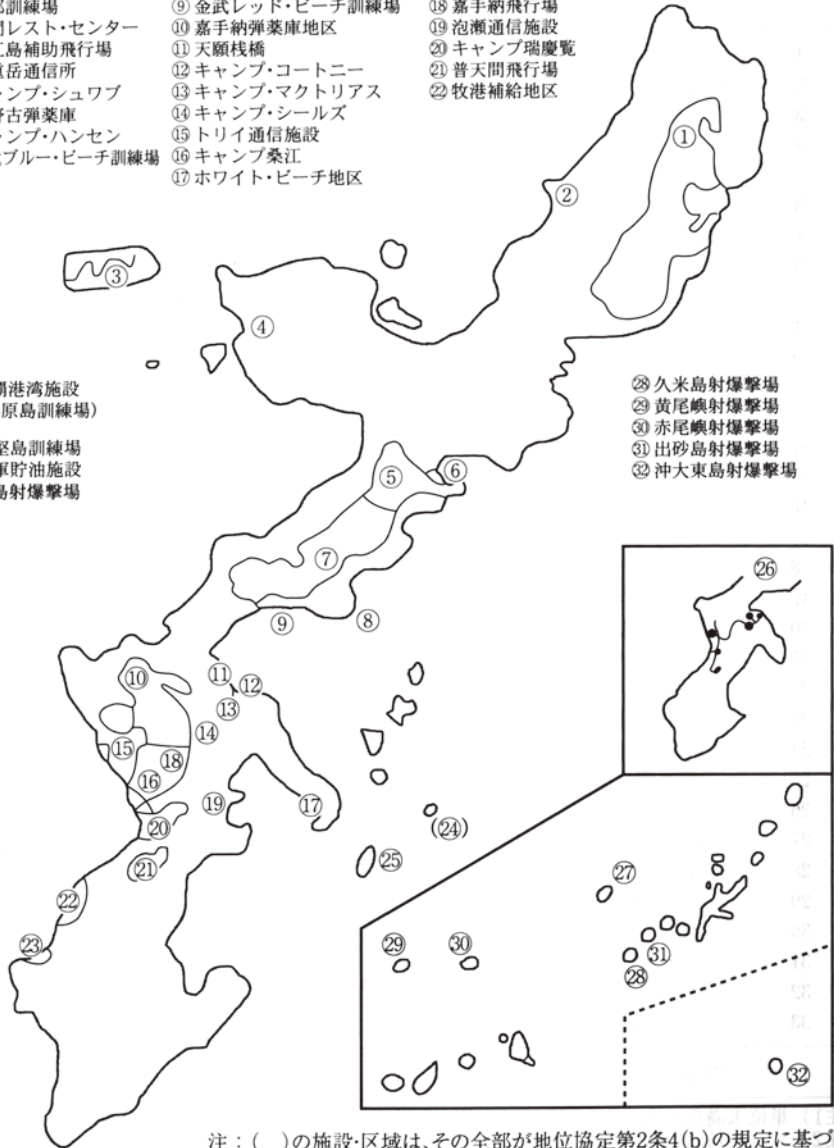
- ① 北部訓練場
- ② 奥間レスト・センター
- ③ 伊江島補助飛行場
- ④ 八重岳通信所
- ⑤ キャンプ・シュワブ
- ⑥ 辺野古弾薬庫
- ⑦ キャンプ・ハンセン
- ⑧ 金武ブルー・ビーチ訓練場

- ⑨ 金武レッド・ビーチ訓練場
- ⑩ 嘉手納弾薬庫地区
- ⑪ 天願棧橋
- ⑫ キャンプ・コートニー
- ⑬ キャンプ・マクトリアス
- ⑭ キャンプ・シールズ
- ⑮ トリイ通信施設
- ⑯ キャンプ桑江
- ⑰ ホワイト・ビーチ地区

- ⑱ 嘉手納飛行場
- ⑲ 泡瀬通信施設
- ⑳ キャンプ瑞慶覧
- ㉑ 普天間飛行場
- ㉒ 牧港補給地区

- ㉓ 那覇港湾施設
- (24) 浮原島訓練場
- ㉔ 津堅島訓練場
- ㉕ 陸軍貯油施設
- ㉖ 鳥島射撃場

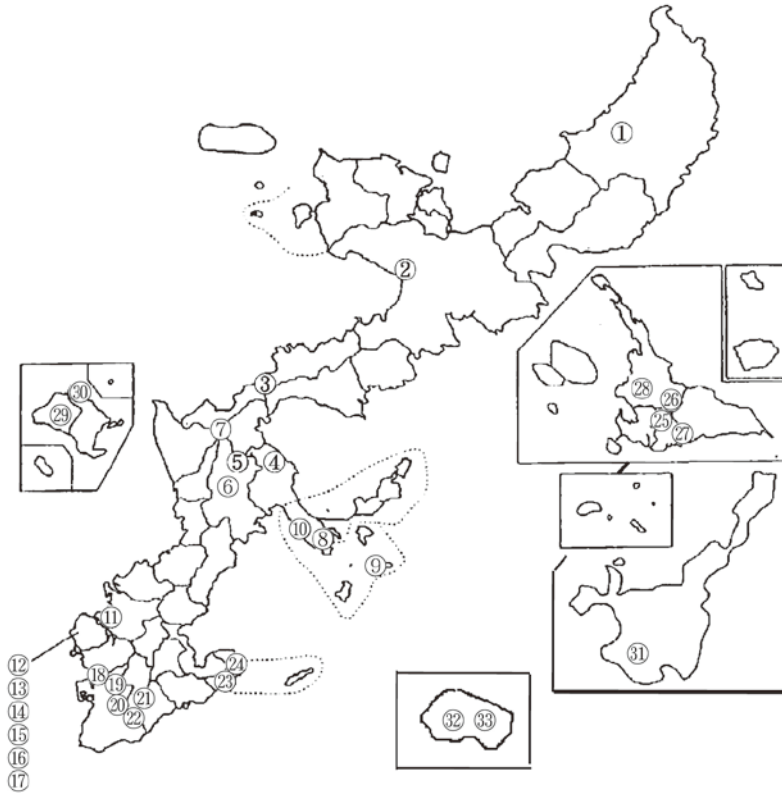
- ㉗ 久米島射撃場
- ㉘ 黄尾嶼射撃場
- ㉙ 赤尾嶼射撃場
- ㉚ 出砂島射撃場
- ㉛ 沖大東島射撃場



注：()の施設・区域は、その全部が地位協定第2条4(b)の規定に基づいて一時使用されているものである。

出典：「防衛ハンドブック（平成27年度版）朝雲新聞社刊」を基に県が作成

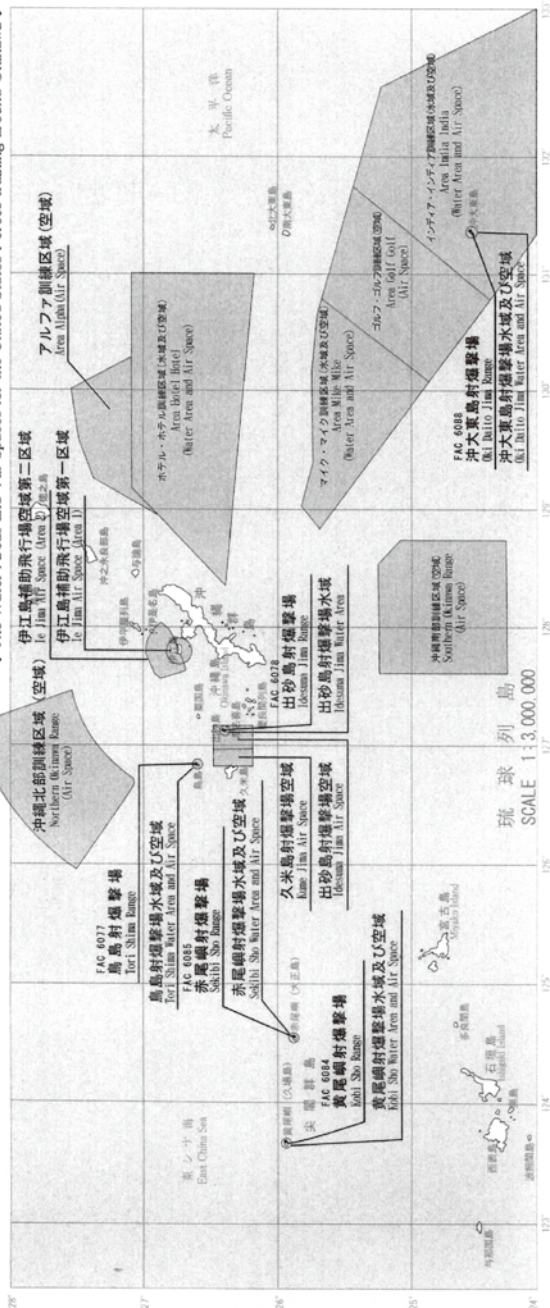
(8) 在沖自衛隊基地配置図



- | | | |
|--------------------|-----------------|-------------------|
| ① 海自・国頭受信所 | ⑫ 自衛隊那覇病院 | ⑳ 陸自・与座岳分屯基地 |
| ② 沖縄地方協力本部 名護地域事務所 | ⑬ 陸自・那覇駐屯地 | ㉑ 陸自・八重瀬分屯地 |
| ③ 空自・恩納高射教育訓練場 | ⑭ 陸自・那覇駐屯地那覇宿舎 | ㉒ 陸自・南与座高射教育訓練場 |
| ④ 海自・具志川送信所 | ⑮ 陸自・那覇訓練場 | ㉓ 陸自・知念高射教育訓練場 |
| ⑤ 陸自・沖縄訓練場 | ⑯ 空自・那覇基地 | ㉔ 空自・知念高射教育訓練場 |
| ⑥ 沖縄地方協力本部 沖縄募集案内所 | ⑰ 空自・那覇高射教育訓練場 | ㉕ 空自・宮古島分屯基地 |
| ⑦ 陸自・白川高射教育訓練場 | ⑱ 陸自・那覇駐屯地阿波根宿舎 | ㉖ 空自・宮古島分屯基地野原宿舎 |
| ⑧ 海自・沖縄基地隊 | ⑲ 陸自・那覇駐屯地賀数宿舎 | ㉗ 空自・宮古島分屯基地新里宿舎 |
| ⑨ 陸自・浮原島訓練場 | ⑳ 空自・与座岳分屯基地 | ㉘ 沖縄地方協力本部 宮古島出張所 |
| ⑩ 陸自・勝連高射教育訓練場 | ㉑ 陸自・八重瀬分屯地 | ㉙ 空自・久米島分屯基地仲泊宿舎 |
| ⑪ 沖縄地方協力本部 | ㉒ 陸自・南与座高射教育訓練場 | ㉚ 沖縄地方協力本部 石垣出張所 |
| | | ㉛ 陸自・与那国島駐屯地 |
| | | ㉜ 陸自・与那国島駐屯地祖納宿舎 |

(9) 沖縄周辺の米軍訓練水域・水域図

◆ 沖縄周辺の米軍訓練水域・空域 ◆
 ◆ The Water Areas and Air Spaces for the United States Forces training around Okinawa ◆



(10) 都道府県別米軍施設数及び面積

都道府県名	施設数		施設面積		都道府県面積 (km ²)	都道府県面積に 占める施設面積の 割合(%)	
		順位	(千m ²)	順位			順位
全 国	131		1,024,401		377,972.28	0.27	
1 北海道	18	2	344,567	1	83,424.22	0.41	9
2 青森県	7	5	32,070	7	9,645.40	0.33	10
3 岩手県	1	14	23,264	9	15,275.01	0.15	13
4 宮城県	3	10	45,687	6	7,282.14	0.63	7
5 山形県	1	14	1,308	26	9,323.15	0.01	28
6 茨城県	1	14	1,078	27	6,096.93	0.02	26
7 群馬県	1	14	5,796	17	6,362.28	0.09	18
8 埼玉県	4	8	2,053	22	3,797.75	0.05	20
9 千葉県	1	14	2,095	21	5,157.64	0.04	21
10 東京都	7	5	16,026	13	2,190.90	0.73	6
11 神奈川県	13	3	19,876	10	2,415.81	0.82	5
12 新潟県	1	14	14,080	14	12,584.10	0.11	17
13 石川県	1	14	1,606	24	4,186.15	0.04	22
14 山梨県	0	30	45,968	5	4,464.99	1.03	3
15 岐阜県	1	14	1,626	23	10,621.29	0.02	27
16 静岡県	4	8	89,169	3	7,778.70	1.15	2
17 滋賀県	1	14	24,090	8	4,017.38	0.60	8
18 京都府	1	14	36	29	4,612.20	0.00	29
29 兵庫県	1	14	20	30	8,400.90	0.00	31
20 鳥取県	1	14	778	28	3,507.05	0.02	25
21 岡山県	1	14	18,803	11	7,114.62	0.26	11
22 広島県	7	5	5,225	18	8,479.38	0.06	19
23 山口県	2	12	7,914	16	6,112.30	0.13	14
24 福岡県	2	12	1,416	25	4,986.40	0.03	24
25 佐賀県	1	14	13	31	2,440.64	0.00	30
26 長崎県	13	3	4,741	19	4,132.32	0.11	16
27 熊本県	3	10	16,281	12	7,409.32	0.22	12
28 大分県	1	14	56,317	4	6,340.61	0.89	4
29 宮崎県	1	14	9,167	15	7,735.31	0.12	15
30 鹿児島県	0	30	3,409	20	9,188.10	0.04	23
31 沖縄県	32	1	229,921	2	2,281.00	10.08	1

- 注 1. 施設数・施設面積は、沖縄防衛局の資料（平成27年3月末現在）による。
施設が複数の都道府県にまたがる場合、施設数は、主要部分が所在する都道府県に算入されている。
2. 都道府県面積は、国土地理院の資料（平成26年10月1日現在）による。
都道府県にまたがる境界未定地域（合計12,833.32km²）がある都道府県面積は、参考値としている。
3. 計数は四捨五入によるため、符合しないことがある。
4. 施設面積の割合が同値でも小数点第2位以下でもって順位を表示している。