

漁海況情報

沖縄県水産試験場

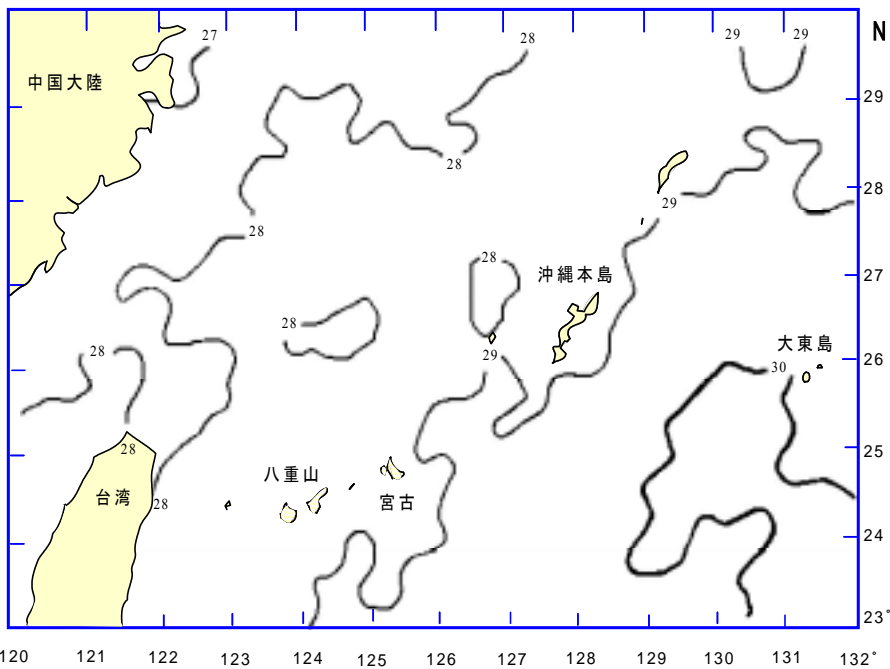
901-0305 沖縄県糸満市西崎1丁目3番1号

電話 098-994-3593・3597

ファクシミリ 098-995-2357

2004年(平成16年)7月

第380号



海況

天候: 7月は南よりの風が多く、全体の78%を占めた。沖縄本島地域では風速9-11 m以上の予報日は7日で、上旬に風の強い日が多かった。
(琉球新報天気欄より)

図1 表面水温分布図(2004年7月20日)

資料: 東シナ海海況速報(漁業情報サービスセンター)

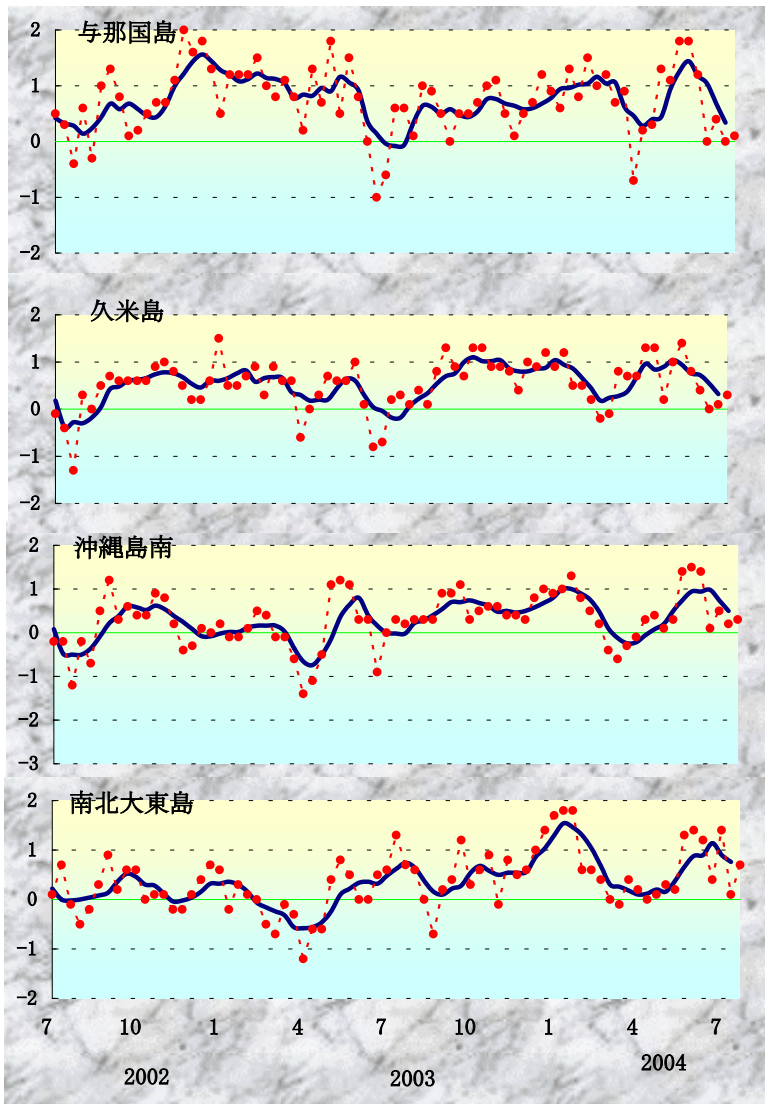
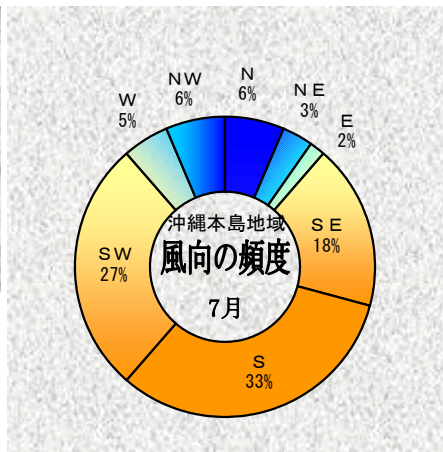


図2 沖縄近海における表面水温偏差(目盛りは旬)
資料: 西日本海況旬報(長崎海洋気象台)



表面水温: 7/20(7/14~7/15)では、与那国島から八重山で28°C台、宮古島は28°C台、久米島・沖縄島西側は28°C台、南・北大東島は29°C台で、前月中旬より1°Cほど昇温した(図1)。

与那国、久米島、沖縄島南、南北大東島周辺の表面水温の年平均偏差を図2に示した。

7月の表面水温年平均偏差

与那国	平年並み
久米島	平年並み
沖縄島南	平年並み
大東島	平年並み

