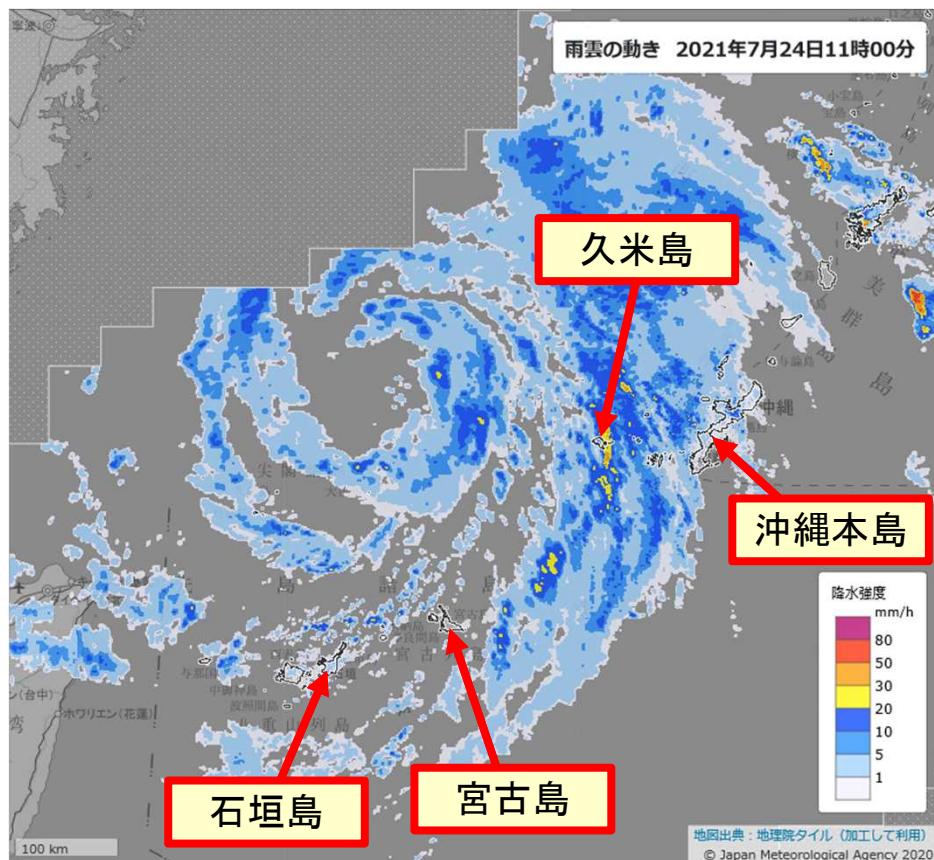


令和3年台風第6号について

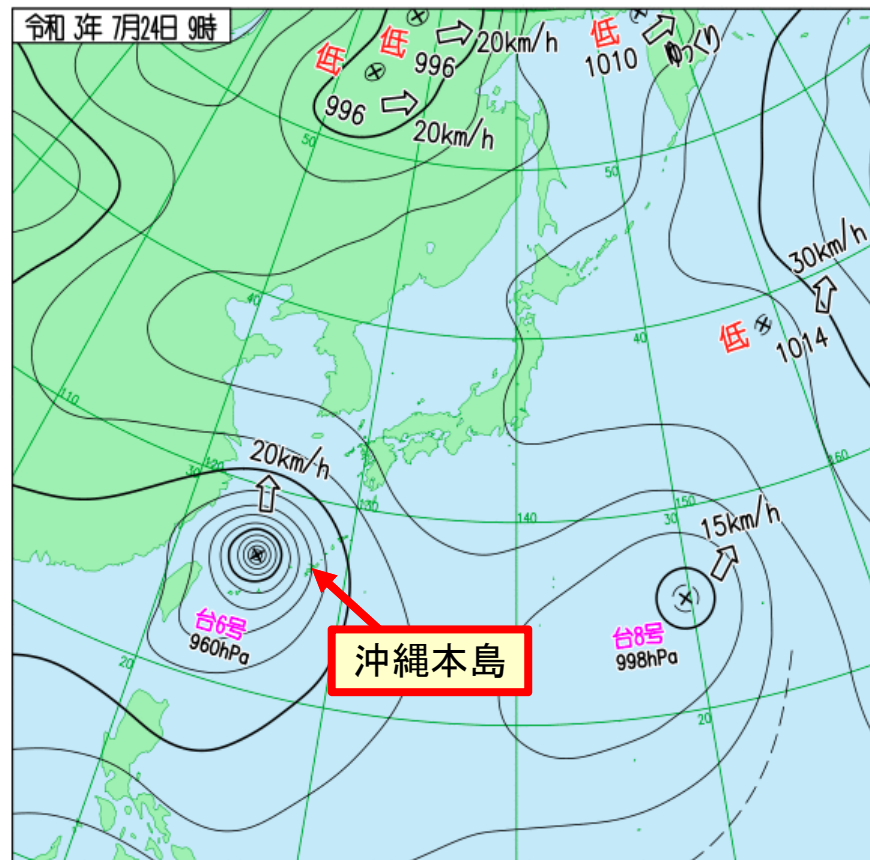
令和3年7月24日11時現在
沖縄気象台

- ✓ 久米島、慶良間・粟国諸島では、**暴風**となっている。24日夕方まで**暴風に警戒**。
- ✓ 久米島では25日昼前にかけて、**潮位が高くなる**。**高潮に厳重に警戒**。
- ✓ 沖縄本島地方と先島諸島では、24日は**猛烈なしけ**、25日は**大しけ**が続く。**高波に厳重に警戒**。
- ✓ 台風を押し流す上空の風が弱いことから、速度が遅くなっている。

雨雲の動き・天気図

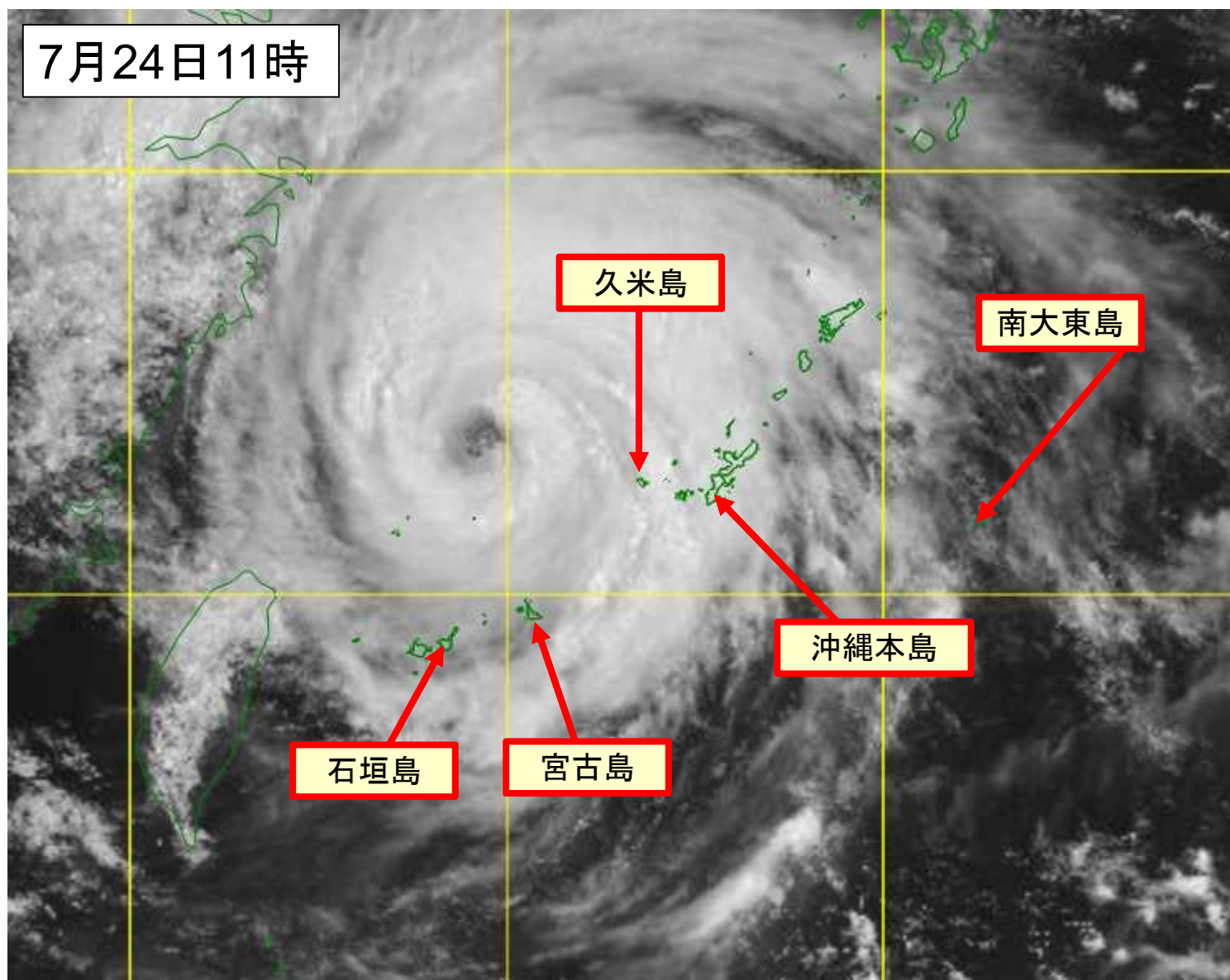


雨雲の動き 7月24日11時



天気図 7月24日9時

衛星画像（可視）



観測値(最大瞬間風速・最大風速)

7月19日00時から24日11時までの最大瞬間風速と最大風速
(アメダスによる速報値 単位:メートル)

(沖縄本島地方)

久米島空港	最大瞬間風速	36.5	南東	24日08時45分
	最大風速	27.2	南東	24日08時51分
南城市糸数	最大瞬間風速	34.2	東北東	20日20時14分
	最大風速	20.8	北東	21日00時38分
渡嘉敷村渡嘉敷島	最大瞬間風速	32.8	南東	24日10時16分
	最大風速	21.7	南東	23日19時30分

(八重山地方)

石垣市登野城	最大瞬間風速	38.1	北北西	23日14時15分
	最大風速	22.7	北北西	23日13時02分

(宮古島地方)

下地島空港	最大瞬間風速	38.6	北東	23日08時37分
	最大風速	25.3	北東	23日09時41分

(大東島地方)

北大東空港	最大瞬間風速	32.9	東南東	20日14時29分
	最大風速	26.8	東	20日12時41分

観測値 (雨量19日00時~24日11時)

7月19日00時から24日11時までの総降水量 (アメダス速報値)

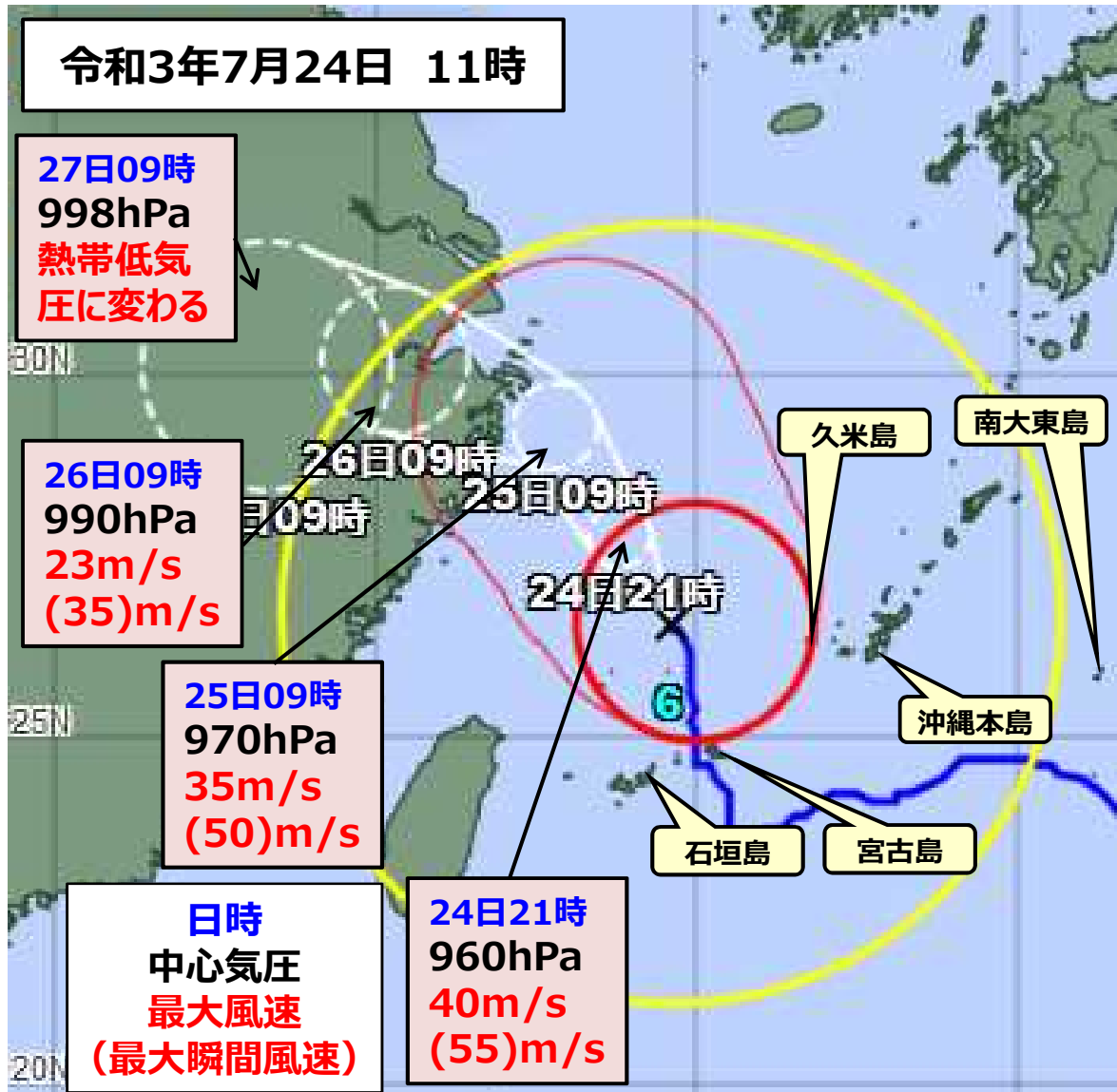
(沖縄本島地方)	久米島空港	293.5ミリ
	那覇市樋川	281.0ミリ
	沖縄市胡屋	273.5ミリ
	久米島町謝名堂	266.5ミリ
	那覇空港	265.0ミリ

(八重山地方)	新石垣空港	196.5ミリ
	石垣市登野城	191.0ミリ
	竹富町大原	185.5ミリ
	与那国空港	168.0ミリ
	石垣市伊原間	147.5ミリ

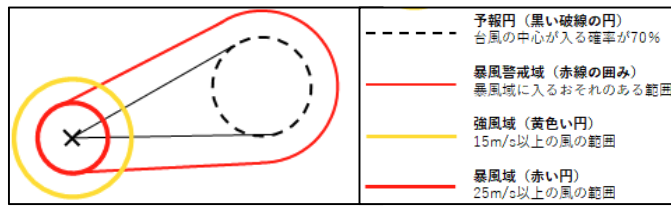
(宮古島地方)	宮古島市新城	173.5ミリ
	宮古島市下里	139.5ミリ
	宮古空港	137.0ミリ
	下地島空港	91.0ミリ
	多良間空港	74.5ミリ

(大東島地方)	北大東空港	157.0ミリ
	南大東村在所	135.5ミリ
	南大東空港	100.5ミリ

台風進路予報



台風第6号 (インファ) 令和3年7月24日11時の実況	
大きさ	大型
強さ	強い
存在位置	宮古島の北北西 約210km
進行方向、速さ	北 15km/h
中心気圧	960hPa
中心付近の 最大風速	40m/s
最大瞬間風速	55m/s
25m/s以上の 暴風域	東側220km 西側150km
15m/s以上の 強風域	全域600km



台風の中心が予報円に入る確率は70%です

暴風警報の見通し

● 暴風・強風

- 久米島、慶良間・粟国諸島では、**24日夕方**まで**暴風**となる。南東又は南の**暴風に警戒**。

予想される最大風速（最大瞬間風速） m/s

日付	24日	25日	26日
久米島 慶良間・粟国諸島	25 (35)	17 (30)	12 (25)
本島中南部 本島北部 ※慶良間・粟国諸島除く	20 (30)	17 (30)	12 (25)
宮古島地方 ※暴風は24日昼過ぎまでの見込み	25 (35)	16 (30)	12 (25)

大雨警報の見通し

●大雨

- 先島諸島では24日、沖縄本島地方では25日にかけて、**警報級の大雨**となる。雨が止んだあとも、これまでの**大雨の影響で土砂災害**のおそれ。

土砂災害、低い土地の浸水、河川の増水や氾濫に厳重に警戒**。**

24時間雨量（ミリ）

日付	25日12時まで	26日12時まで
沖縄本島地方	120	およそ50
先島諸島	80	—

高潮警報の見通し

● 高潮

- 沖縄本島地方と先島諸島では25日にかけて、潮位が高くなる。特に、久米島では警報級の高潮となる見込み。

海岸や河口付近の低地での浸水や冠水に
嚴重に警戒。

最高潮位（標高：メートル）

日付	24日	25日
久米島	2.0	2.0
本島中南部、本島北部	1.4	1.5
八重山地方	—	1.4

波浪警報(大しけ、猛烈なしけ)の見通し

● 高波

- 沖縄本島地方と先島諸島では、24日は猛烈なしけ、25日は大しけ。波浪警報は、25日までの見込み。

沖縄本島地方と先島諸島では、うねりを伴う高波に厳重に警戒。

量的予報(暴風・強風・高波・雨量)

令和3年 台風第6号に関する資料 2021年7月24日09時観測

	強風・暴風期間				最接近	風向・最大風速(m/s) ()内は最大瞬間風速(m/s)			波高(m)			雨量(mm)		高潮(m)		
	強風	暴風		強風		24日(土)	25日(日)	26日(月)	24日(土)	25日(日)	26日(月)	R1	最大1時間降水量	日付	潮位	期間
	始まり	始まり	終わり	終わり								24日12時~25日12時	nR24			
本島 中南部	20日	23日	24日	25日	24日	南東	南	南東	9	7	4	R1	24日 30 25日 20	24日	-	夕方~夜遅く
	未明	夜遅く	夕方	昼前	朝	25(35)	17(30)	12(25)	うねりを伴う	うねりを伴う	うねりを伴う	R24	120	25日	-	
本島 北部	20日	日	日	25日	21日	南東	南	南東	9	7	4	R1	24日 30 25日 20	24日	-	夕方~夜遅く
	未明	-	-	昼前	昼過ぎ	20(30)	17(30)	12(25)	うねりを伴う	うねりを伴う	うねりを伴う	R24	120	25日	-	
久米島	20日	23日	24日	25日	24日	南東	南	南東	9	7	4	R1	24日 30 25日 20	24日	2.0	昼前~夜遅く
	昼前	夜遅く	夕方	昼前	朝	25(35)	17(30)	12(25)	うねりを伴う	うねりを伴う	うねりを伴う	R24	120	25日	-	
大東島 地方	18日	20日	20日	23日	20日	南東	南東	南東	5	5	3	R1	24日 - 25日 -	24日	-	未明~昼前
	未明	朝	夜遅く	昼前	昼前	13(25)	12(25)	11(20)	うねりを伴う	うねりを伴う	うねりを伴う	R24	-	25日	-	
宮古島 地方	20日	22日	24日	25日	23日	南西	南西	南西	9	6	4	R1	24日 30 25日 -	24日	-	未明~昼前
	夜のはじめ頃	※未明	昼過ぎ	昼過ぎ	昼過ぎ	25(35)	16(30)	12(25)	うねりを伴う	うねりを伴う	うねりを伴う	R24	80	25日	-	
石垣島 地方	20日	22日	24日	25日	23日	西	南西	南西	7	6	4	R1	24日 20 25日 -	24日	-	明け方~朝
	夜遅く	夕方	朝	昼前	夕方 ~夜のはじめ頃	23(35)	15(25)	13(25)	うねりを伴う	うねりを伴う	うねりを伴う	R24	50	25日	1.4	
与那国島 地方	21日	23日	24日	24日	23日	西	南西	南西	7	5	4	R1	24日 10 25日 -	24日	-	朝
	昼前	朝	朝	夜遅く	夕方 ~夜のはじめ頃	23(35)	15(25)	10(20)	うねりを伴う	うねりを伴う	うねりを伴う	R24	30	25日	1.4	

※「-」は、注意報級・警報級未満の値です。